



Diário Oficial do

MUNICÍPIO

PODER EXECUTIVO • BAHIA

PREFEITURA MUNICIPAL DE BOM JESUS DA LAPA

IMPrensa ELETRÔNICA

Lei nº 12.527



A Lei nº 12.527, sancionada pela Presidente da República em 18 de novembro de 2011, tem o propósito de regulamentar o direito constitucional de acesso dos cidadãos às informações públicas e seus dispositivos são aplicáveis aos três Poderes da União, Estados, Distrito Federal e Municípios.

A publicação da **Lei de Acesso a Informações** significa um importante passo para a consolidação democrática do Brasil e torna possível uma maior participação popular e o controle social das ações governamentais, o acesso da sociedade às informações públicas permite que ocorra uma melhoria na gestão pública.

Veja ao lado onde solicitar mais informações e tirar todas as dúvidas sobre esta publicação.

Atendimento ao Cidadão

Presencial



Avenida Manoel
Novaes -S/N Anx 2,
Bom Jesus DaLapa - Ba,
47600-000

Telefone



77 3481-4214

Horário



Segunda a sexta-feira,
das 08:00 às 13:00
horas

Diário Oficial Eletrônico: Agilidade e Transparência



Efetivando o compromisso de cumprir a **Lei de Acesso à Informação** e incentivando a participação popular no controle social, o **Diário Oficial Eletrônico**, proporciona rapidez no processo de administração da documentação dos atos públicos de maneira eletrônica, com a **segurança da certificação digital**.

Assim, Graças ao Diário Oficial Eletrônico, todos os atos administrativos se tornam públicos e acessíveis para qualquer cidadão, de forma **rápida e transparente**, evitando o desconhecimento sobre as condutas do Poder Público.

Um dos aspectos interessantes é a sua divisão por temas para que a consulta seja facilitada. Assim, o Diário Oficial é segmentado em partes: emendas constitucionais, leis, decretos, resoluções, instruções normativas, portarias e outros atos normativos de interesse geral;



RESUMO

DECRETOS

- DECRETO - 184 - 2023 - NOMEAÇÃO DIRETOR E DIRETOR ESCOLAR - ESCOLA MUN. ELGINO NUNES DE SOUZA E CEI PROF. SANDRA M. DOS SANTOS
- DECRETO - 185 - 2023 - EXONERAÇÃO - COORDENADOR (A) DO CRAS - GEANE NOGUEIRA CARDOSO SILVA

LICENCIAMENTOS

- PORTARIA SEMEIA N.º 125/2023 - AUTORIZAÇÃO DE SUPRESSÃO DE VEGETAÇÃO - ASV
- PORTARIA SEMEIA N.º 126/2023 - LICENÇA UNIFICADA

ATOS ADMINISTRATIVOS

- ATO ADMINISTRATIVO - 001 - 2023 - PODERES PARA ACESSO AS CONTAS - FAGNER LEONI
- CRF 001 - 2023 - CERTIDÃO DE REGULARIZAÇÃO LUCAS COELHO - MARIMBONDO
- CRF 002 - 2023 - CERTIDÃO DE REGULARIZAÇÃO CONGREGAÇÃO CRISTÃ NO BRASIL
- CRF 003 - 2023 - CERTIDÃO DE REGULARIZAÇÃO FUNDIÁRIO.

OUTROS DOCUMENTOS

- MINUTA COMODATO - BOM JESUS DA LAPA (ISO 27701 E LGPD) 2023



PREFEITURA MUNICIPAL DE BOM JESUS DA LAPA – BA
 Rua Mal. Floriano Peixoto, nº 208 – Centro -
 Bom Jesus da Lapa – BA, CEP: 47.600-000.
CNPJ: 14.105.183/0001-14
 (77) 3481-3374



DECRETO Nº. 184 DE 20 DE SETEMBRO DE 2023.

"DISPÕE SOBRE A NOMEAÇÃO PARA EXERCÍCIO DO CARGO DE DIRETOR (A) DA LAPA – BA, COMO ABAIXO SE ESPECIFICA E DÁ OUTRAS PROVIDÊNCIAS."

O PREFEITO MUNICIPAL DE BOM JESUS DA LAPA, ESTADO DA BAHIA, no uso de suas atribuições legais,

DECRETA:

Art. 1.º - Ficam nomeados (as) para exercício dos Cargos de Diretor (a) Escolar do Município de Bom Jesus da Lapa – BA, como abaixo se especifica, vinculados à Secretaria Municipal de Educação do Município de Bom Jesus da Lapa – BA, os (as) Senhores (as):


DIRETORES

Nº	UNIDADE DE ENSINO	NOME
1.	JUVENICE CARDOSO VIEIRA	ESCOLA MUNICIPAL ELGINO NUNES DE SOUZA
2.	SONHA MARIA DE SOUZA MIRANDA	CENTRO DE EDUCAÇÃO INFANTIL PROFESSORA SANDRA MARIA DOS SANTOS

Gabinete do Prefeito Municipal de Bom Jesus da Lapa - BA, em 20 de Setembro de 2023.


Fabio Nunes Dias

Prefeito Municipal


Victor Hugo Souza Batista

Secretário Municipal de Administração e Planejamento.



Leonidia Cristina F. Alves Macêdo
 Secretária Municipal de Educação



PREFEITURA MUNICIPAL DE BOM JESUS DA LAPA – BA
Rua Mal. Floriano Peixoto, nº 208 – Centro -
Bom Jesus da Lapa – BA, CEP: 47.600-000.
CNPJ: 14.105.183/0001-14
(77) 3481-3374



DECRETO Nº. 185 DE 20 DE SETEMBRO DE 2023.

"DISPÕE SOBRE A EXONERAÇÃO DO CARGO DE COORDENADOR (A) DO CRAS DO MUNICÍPIO DE BOM JESUS DA LAPA - BA E DÁ OUTRAS PROVIDÊNCIAS."

O PREFEITO MUNICIPAL DE BOM JESUS DA LAPA, ESTADO DA BAHIA, no uso de suas atribuições legais,

DECRETA:

Art. 1.º - Fica exonerado (a) do cargo abaixo especificado, vinculado à Secretaria Municipal de Assistência Social e Combate a Pobreza do Município de Bom Jesus da Lapa – BA, o (a) Senhor (a):

SÍMBOLO	CARGO EM COMISSÃO	NOME
CC-7	COORDENADOR (A) DO CRAS	GEANE NOGUEIRA CARDOSO SILVA

Art. 2.º - Este decreto entrará em vigor na data de sua publicação, revogando-se as disposições em contrário, de acordo com a vigência da Lei Municipal n.º 717 de 15 de Dezembro de 2022;

Gabinete do Prefeito Municipal de Bom Jesus da Lapa - BA, em 20 de Setembro de 2023.


Fabio Nunes Dias
Prefeito Municipal



ESTADO DA BAHIA
PREFEITURA MUNICIPAL DE BOM JESUS DA LAPA
SECRETARIA DO MEIO AMBIENTE



Portaria SEMEIA nº 125/2023	Empresa: PAJEÚ ENERGIA SOLAR SPE S.A	Validade: 20/09/2025
CNPJ: 23.139.531/0001-65	Publicação: 20/09/2023	Município: Bom Jesus da Lapa- Bahia
AUTORIZAÇÃO DE SUPRESSÃO DE VEGETAÇÃO - ASV		

A Secretaria Municipal de Meio Ambiente - SEMEIA de Bom Jesus da Lapa - BA, fundamentada na Lei Estadual nº 10.431, de 20 de dezembro de 2006, alterada pela Lei nº 12.377/2011, regulamentada pelo Decreto Estadual nº 14.024, de 06 de junho de 2012, Lei Complementar nº 140, de 08 de dezembro de 2011, Lei Ambiental Municipal nº 450, de 20 de junho de 2014, Resolução CEPRAM nº 4.579 de 06 de março de 2018, e tendo em vista o que consta do **Processo nº 127-2023/ASV-ARTA-SEMEIA, RESOLVE: Art. 1.º - Conceder Autorização de Supressão de Vegetação Nativa**, válida pelo prazo de 2 (dois) anos & 1º - Conceder **Autorização para Captura, Coleta e/ou Transporte para realização de Estudos de Fauna**, válida pelo prazo de 2 (dois) anos, a **Pajeú Energia Solar SPE S.A.**, cadastrada no CNPJ sob nº 23.139.531/0001-65, com endereço na Avenida Manoel Novaes, nº 1812, Pavimento Superior, Sala 03, Bairro Centro, Bom Jesus da Lapa/BA para construção de **Linha de Transmissão de Energia Elétrica - 69KV, com extensão de 3,88 km, faixa de servidão de 20 m de largura e área total de 7,76ha, com desmatamento a ser realizado em 2,79 km de extensão e área de 5,58ha**, localizada na Fazenda Campo de São João, na Zona Rural, no município de Bom Jesus da Lapa – Bahia, sentido Rodovia BA-430, delimitada conforme a coordenada UTM (X/Y): 679247.835 m E / 8527536.361 m S. **O SOLICITANTE DEVERÁ CUMPRIR A LEGISLAÇÃO VIGENTE E AS SEGUINTE CONDICIONANTES:** **I** - Requerer previamente a Secretaria Municipal de Meio Ambiente – SEMEIA, a competente licença no caso de alteração do projeto inicial apresentado; **II** – Coletar sistematicamente todos os resíduos sólidos e da construção civil, acondicionando-os em recipiente apropriado, em local coberto e encaminhá-lo para local habilitado, ficando proibida a sua queima, lançamento nos rios, lagos e nascentes, e/ou disposição aleatória. Elaborar relatório consolidado contemplando a movimentação de todos os resíduos gerados através de planilhas periódicas, contendo as seguintes informações: nome; classe e origem dos resíduos; estoque dos resíduos; movimentação dos resíduos detalhando: objetivo, quantidade movimentada e a destinação final. **III** - Os níveis de ruídos emitidos pelo empreendimento deverão estar em conformidade com a Norma Técnica NBR 10.151 da ABNT, conforme Resolução CONAMA nº. 01/90; **IV** - Implementar Programa de Recuperação das Áreas Degradadas (PRAD) e o Programa de Medidas de Controle de Processos Erosivos – PCPE, se necessário. Os relatórios consolidados deverão detalhar os trabalhos realizados e ser acompanhados de anexo fotográfico; **V** - Colocar placas de sinalização e advertência em pontos estratégicos dentro e fora da área de trabalho, para alertar quanto ao tráfego de veículos de transporte e carregamento; **VI** – Priorizar a contratação de mão de obra local, contemplando principalmente os residentes nas comunidades situadas nas áreas de influência do Complexo Pajeú, a fim de minimizar os impactos socioeconômicos, além do conhecimento e das particularidades da região pelos mesmos; **VII** - Apresentar registro de execução dos seguintes Planos e Programas, referentes ao meio biótico: **a**) Programa de Recuperação das Áreas Degradadas (PRAD) nas áreas de instalações temporárias; **b**) Plano de Afugentamento e Resgate da Fauna; **c**) Plano de Desmatamento e Resgate da Flora, incluindo medidas de resgate e/ou transposição de elementos da flora nativa, com implantação de viveiro de mudas; **VIII** - Apresentar Outorga de Direito de Uso de Recursos Hídricos para cada ponto onde seja necessário realizar alterações de canais, álveos, margens, terrenos marginais ou correntes de águas, de acordo com a Lei nº 11.612/2009, Capítulo IV se couber, Art.18, inciso I; **IX** - Realizar obras melhorias nos pontos de cruzamento da via de acesso ao empreendimento com corpos hídricos, mesmo que intermitentes, de modo a permitir o fluxo das águas sob a via, se couber; **X** - Elaborar e manter a disposição da fiscalização ambiental relatórios obre o andamento das atividades de supressão e outras ações referentes ao projeto, acompanhado de ART de profissional habilitado; **XI** - Dispor da declaração dos aproveitamentos socioeconômico e ambiental do produto e/ou subproduto suprimido, devidamente assinado, mantendo-a disponível para fins de fiscalização; **XII** - Executar o Plano de Salvamento de fauna de acordo com o apresentado. As metodologias deverão ser específicas para cada grupo faunístico; **XIII** - Suprimir a vegetação sem utilizar as práticas vedadas às práticas de caça, uso do fogo e correntão; **XIV** - Destinar um médico veterinário para acompanhar as atividades de supressão de vegetação de modo a aplicar as técnicas de primeiros socorros nos indivíduos que venham a se machucar no momento das atividades de supressão de vegetação e limpeza; **XV** - Implementar o Plano de Resgate e Afugentamento de Fauna antes e durante as atividades de Supressão, conforme cronograma de execução apresentado; **XVI** - Realizar previamente à supressão da vegetação, o afugentamento, coleta e/ou captura da fauna silvestre, integrantes da fase de pré-resgate, mediante ações de verificação de ocorrência de espécimes nativas bem como de ninhos e enxames atentando-se para árvores ocas e mortas, levando-se em consideração a velocidade de deslocamento dos animais mais lentos,

orientando-os para as áreas protegidas (Reserva Legal e APP), com especial atenção para o período reprodutivo das aves, meses de setembro a fevereiro; **XVII** - Atentar quanto ao cuidado com a movimentação de máquinas, veículos e pessoas quando das atividades de supressão, no

sentido de minimizar os impactos causados pelo deslocamento da fauna; **XVIII** - Firmar Convênio com Instituição Pública para recebimento de material biológico e espécies que eventualmente vier em o órbita durante as atividades de supressão; **XIX** - Realizar o plantio de 5(cinco) mudas para cada indivíduo suprimido do de *Myracrodruon urundeuva* (Aroeira), a título de compensação florestal, por se tratar de espécie com corte proibido, Resolução CEPRAM Nº 1.009, de 06 de dezembro de 1994; **XX** – Promover o fornecimento e o uso imediato dos equipamentos de proteção individual – EPI’s, aos funcionários envolvidos na área operacional, conforme Norma Regulamentadora NR 06 (08/06/78); **XXI** – Introduzir em local visível uma placa de zinco ou similar com 2,0 x 1,5m às margens do empreendimento com as seguintes informações: Número desta Portaria de Autorização, com data de início e fim da mesma, bem como o número e validade da mesma; **XXII** – Após a supressão deverá solicitar a SEMEIA, a Autorização para Queima Controlada (AQC); **XXIII** – Respeitar à área de Reserva Legal, de acordo com a Resolução CONAMA nº 203, de 20/03/2022 e a Lei Federal nº 12.651/2012; **XXIV** – Garantir a integridade da vegetação nativa das áreas de Preservação Permanente, segundo a Lei Federal nº 12.651/2012 e Lei Federal nº 10.431/2006; **XXV** – Colocar placas de identificação de área de Reserva Legal e de área de Preservação Permanente em local visível e de acesso fácil; **Art. 2º** - O volume estimado é de 27,811m³/ha de madeira. **Art. 3º** - Esta Autorização refere-se à análise de viabilidade ambiental de competência da SEMEIA - Secretaria Municipal do Meio Ambiente, cabendo ao interessado obter a Anuência e/ou Autorização das outras instâncias; · no âmbito Federal, estadual ou Municipal, quando couber, para que o mesmo alcance seus efeitos legais. **Art. 4º** - Estabelecer que esta Autorização, bem como cópias dos documentos relativos ao cumprimento dos condicionantes acima citados, seja mantida disponível à fiscalização da SEMEIA e aos demais órgãos do Sistema Estadual e Federal. **Art. 5º** - Esta Autorização entrará em vigor na data de sua publicação.

Bom Jesus da Lapa, 20 de setembro de 2023.

Lúcio Flávio Magalhães César
Secretário Municipal do Meio Ambiente
Decreto nº 12/2023



ESTADO DA BAHIA
PREFEITURA MUNICIPAL DE BOM JESUS DA LAPA
SECRETARIA DO MEIO AMBIENTE



Portaria SEMEIA nº 126/2023	Empresa: PAJEÚ ENERGIA SOLAR SPE S.A.	Validade: 20/09/2028
CNPJ: 23.139.531/0001-65	Publicação: 20/09/2023	Município: Bom Jesus da Lapa- Bahia
LICENÇA UNIFICADA		

A Secretaria Municipal de Meio Ambiente - SEMEIA de Bom Jesus da Lapa - BA, fundamentada na Lei Estadual nº 10.431, de 20 de dezembro de 2006, alterada pela Lei nº 12.377/2011, regulamentada pelo Decreto Estadual nº 14.024, de 06 de junho de 2012, Lei Complementar nº 140, de 08 de dezembro de 2011, Lei Ambiental Municipal nº 450, de 20 de junho de 2014, Resolução CEPRAM nº 4.579 de 06 de março de 2018, e tendo em vista o que consta do **Processo nº 126-2023/LU-ASV-ARTA-SEMEIA, RESOLVE: Art. 1.º - Conceder: Licença Ambiental Unificada**, válida pelo prazo de 5 (cinco) anos, a **Pajeú Energia Solar SPE S.A.**, cadastrada no CNPJ sob nº 23.139.531/0001-65, com endereço na Avenida Manoel Novaes, nº 1812, Pavimento Superior, Sala 03, Bairro Centro, Bom Jesus da Lapa/BA. & 1º - Conceder **Autorização de Supressão de Vegetação Nativa**, válida pelo prazo de 2 (dois) anos & 2º - Conceder **Autorização para Captura, Coleta e/ou Transporte para realização de Estudos de Fauna**, válida pelo prazo de 2 (dois) anos para construção de **Subestação Elétrica SE 34,5KV – 69KV - Complexo Pajeú, em uma área de 6,87ha**, localizada na Fazenda Campo de São João, na Zona Rural, no município de Bom Jesus da Lapa – Bahia, sentido Rodovia BA-430, delimitada conforme as coordenadas UTM (X/Y): P1 - 680940.00 m E / 8526106.00 m S; P2 - 681108.00 m E / 8526191.00 m S; P3 - 681412.00 m E / 8525963.00 m S; P4 - 681284.00 m E / 8525847.00 m S. O projeto será concluído, essencialmente, em três fases, que compreende: a) fase de execução das obras civis; b) fase de realização de obras eletromecânicas, que compreende a montagem das placas fotovoltaicas; c) fase de operação e geração de energia elétrica. **O SOLICITANTE DEVERÁ CUMPRIR A LEGISLAÇÃO VIGENTE E AS SEGUINTE CONDICIONANTES:** I - Requerer previamente a Secretaria Municipal de Meio Ambiente – SEMEIA, a competente licença no caso de alteração do projeto inicial apresentado; II - Apresentar registro de execução dos seguintes Planos e Programas referentes ao meio físico: **a)** Plano de Gerenciamento de Resíduos Sólidos – PGRS e Gerenciamento de Resíduos da Construção Civil- PGRCC, contemplando as ações educativas realizadas; **b)** Plano de Controle e Monitoramento de Ruído, se necessário; **c)** Programa de Medidas de Controle de Processos Erosivos – PCPE, se necessário; **d)** Programa de Sinalização e Controle de Tráfego das vias de acesso; III - Apresentar registro de execução dos seguintes Planos e Programas referentes ao meio socioeconômico: **a)** Programa de Comunicação Social para as comunidades da ADA e AID, incluindo em seu escopo temático do aproveitamento da energia solar e seu contexto ambiental; **b)** Programa de Educação Socioambiental para comunidade local e trabalhadores do empreendimento, incluindo em seu escopo a temática do aproveitamento da energia solar e seu contexto ambiental, contemplando os seguintes temas: **1)** Conservação da Biodiversidade enfatizando inibição da caça e; **2)** Sustentabilidade ambiental e demandas locais; **c)** Plano de Contratação e Capacitação da Mão de Obra Local, cuja contratação deverá ser priorizada, contemplando principalmente os residentes nas comunidades situadas nas áreas de influência do Complexo Pajeú, a fim de minimizar os impactos socioeconômicos, além do conhecimento e das particularidades da região pelos mesmos; **d)** Plano de Segurança/Emergência para a ocorrência de acidentes ou outras situações de emergência; **IV** - Apresentar registro de execução dos seguintes Planos e Programas, referentes ao meio biótico: **a)** Programa de Recuperação das Áreas Degradadas (PRAD) nas áreas de instalações temporárias; **b)** Plano de Afugentamento e Resgate da Fauna; **c)** Plano de Desmatamento e Resgate da Flora, incluindo medidas de resgate e/ou transposição de elementos da flora nativa, com implantação de viveiro de mudas; **V** - Apresentar Outorga de Direito de Uso de Recursos Hídricos para cada ponto onde seja necessário realizar alterações de canais, álveos, margens, terrenos marginais ou correntes de águas, de acordo com a Lei nº 11.612/2009, Capítulo IV se couber, Art.18, inciso I; **VI** - Realizar obras melhorias nos pontos de cruzamento da via de acesso ao empreendimento com corpos hídricos, mesmo que intermitentes, de modo a permitir o fluxo das águas sob a via, se couber; **VII** - Sinalizar toda área de intervenção durante a execução da atividade de supressão; **VIII** - Elaborar e manter a disposição da fiscalização ambiental relatórios obre o andamento das atividades de supressão e outras ações referentes ao projeto, acompanhado de ART de profissional habilitado; **IX** - Dispor da declaração dos aproveitamentos socioeconômico e ambiental do produto e/ou subproduto suprimido, devidamente assinado, mantendo-a disponível para fins de fiscalização; **X** - Executar o Plano de Salvamento de fauna de acordo com o apresentado. As metodologias deverão ser específicas para cada grupo faunístico; **XI** - Suprimir a vegetação sem utilizar as práticas vedadas às práticas de caça, uso do fogo e correntão; **XII** - Destinar um médico veterinário para acompanhar as atividades de supressão de vegetação de modo a aplicar as técnicas de primeiros socorros nos indivíduos que venham a se machucar no momento das atividades de supressão de vegetação e limpeza; **XIII** - Implementar o Plano de Resgate e Afugentamento de

Fauna antes e durante as atividades de Supressão, conforme cronograma de execução apresentado; **XIV** - Realizar previamente à supressão da vegetação, o afugentamento, coleta e/ou captura da fauna silvestre, integrantes da fase de pré-resgate,

mediante ações de verificação de ocorrência de espécimes nativas bem como de ninhos e enxames atentando-se para árvores ocas e mortas, levando-se em consideração a velocidade de deslocamento dos animais mais lentos, orientando-os para as áreas protegidas (Reserva Legal e APP), com especial atenção para o período reprodutivo das aves, meses de setembro a fevereiro; **XV** - Atentar quanto ao cuidado com a movimentação de máquinas, veículos e pessoas quando das atividades de supressão, no sentido de minimizar os impactos causados pelo deslocamento da fauna; **XVI** - Firmar Convênio com Instituição Pública para recebimento de material biológico e espécies que eventualmente vier em o órbita durante as atividades de supressão; **XVII** - Realizar o plantio de 5(cinco) mudas para cada indivíduo suprimido do de *Myracrodruon urundeuva* (Aroeira), a título de compensação florestal, por se tratar de espécie com corte proibido, Resolução CEPRAM Nº 1.009, de 06 de dezembro de 1994; **XVIII** – Promover o fornecimento e o uso imediato dos equipamentos de proteção individual – EPI’s, aos funcionários envolvidos na área operacional, conforme Norma Regulamentadora NR 06 (08/06/78); **XIX** – Introduzir em local visível uma placa de zinco ou similar com 2,0 x 1,5m às margens do empreendimento com as seguintes informações: Número desta Portaria de Autorização, com data de início e fim da mesma, bem como o número e validade da mesma; **XX** – Após a supressão deverá solicitar a SEMEIA, a Autorização para Queima Controlada (AQC); **XXI** – Respeitar à área de Reserva Legal, de acordo com a Resolução CONAMA nº 203, de 20/03/2022 e a Lei Federal nº 12.651/2012; **XXII** – Garantir a integridade da vegetação nativa das áreas de Preservação Permanente, segundo a Lei Federal nº 12.651/2012 e Lei Federal nº 10.431/2006; **XIII** – Colocar placas de identificação de área de Reserva Legal e de área de Preservação Permanente em local visível e de acesso fácil; **Art. 2º** - O volume estimado é de 19,269m³/ha de madeira. **Art. 3º** - Esta Licença refere-se à análise de viabilidade ambiental de competência da SEMEIA - Secretaria Municipal do Meio Ambiente, cabendo ao interessado obter a Anuência e/ou Autorização das outras instâncias; - no Âmbito Federal, estadual ou Municipal, quando couber, para que o mesmo alcance seus efeitos legais. **Art. 4º** - Estabelecer que esta Licença, bem como cópias dos documentos relativos ao cumprimento dos condicionantes acima citados, seja mantida disponível à fiscalização da SEMEIA e aos demais órgãos do Sistema Estadual e Federal. **Art. 5º** - Esta Licença entrará em vigor na data de sua publicação.

Bom Jesus da Lapa, 20 de setembro de 2023.

Lúcio Flávio Magalhães César
Secretário Municipal do Meio Ambiente
Decreto nº 012/2023



PREFEITURA MUNICIPAL DE BOM JESUS DA LAPA – BA
Rua Mal. Floriano Peixoto, nº 208 – Centro -
Bom Jesus da Lapa – BA, CEP: 47.600-000.
CNPJ: 14.105.183/0001-14
(77) 3481-3374



ATO ADMINISTRATIVO Nº. 001 DE 20 DE SETEMBRO DE 2023.

O **PREFEITO MUNICIPAL DE BOM JESUS DA LAPA ESTADO DA BAHIA**, no uso de suas atribuições legais e constitucionais, em conformidade com o que lhe faculta a Lei Orgânica do Município de Bom Jesus da Lapa - BA, e o disposto no art. 51 e seus parágrafos da Lei Federal n.º 8.666/93, de 21 de junho de 1993 e legislação municipal vigente, resolve autorizar:

O Sr. (a) **FAGNER LEONI DE AQUINO SANTOS**, brasileiro (a), maior, casado (a), Servidor (a) Público Municipal, na função de Gerente de Receita, nascido em 03 de dezembro de 1980, portador (a) do RG: 09.438.061-94, CPF: 000.136.915-62, para ser cadastrado no auto atendimento do setor público lhe concedendo os poderes necessários para ter acesso aos saldos, extratos e incluir lançamentos de transferências e pagamentos, vinculados às contas dos CNPJ: 14.105.183/0001-14 da Prefeitura Municipal de Bom Jesus da Lapa, CNPJ: 11.096.167/0001-14 do Fundo Municipal de Saúde, CNPJ: 15.521.514/0001-60 do Fundo Municipal de Assistência Social e CNPJ: 31.013.779/0001-03 do Fundo Municipal de Educação.

REGISTRE-SE, PUBLIQUE-SE e CUMPRA-SE,

Gabinete do Prefeito Municipal de Bom Jesus da Lapa - BA, em 20 de Setembro de 2023.

Fabio Nunes Dias

Prefeito Municipal

Victor Hugo Souza Batista

Secretário Municipal de Administração,
Governo e Planejamento.



CERTIDÃO DE REGULARIZAÇÃO FUNDIÁRIA (CRF) N° 001/2023



Processo administrativo nº 101/2018.

O **MUNICÍPIO DE BOM JESUS DA LAPA/BA**, pessoa jurídica de direito público, unidade federativa, inscrito no CNPJ sob nº 14.105.183/0001-14, com sede na Rua Floriano Peixoto, s/n, Centro, Município de Bom Jesus da Lapa, por meio do sr. **FABIO NUNES DIAS**, CPF nº 625.532.405-20, Prefeito Municipal deste Município, no pleno exercício do mandato e no uso de suas atribuições legais, de acordo com o disposto na Lei Orgânica Municipal, arts. 30 e 40 da Lei Federal nº 13.465/17, art. 38 do Decreto Executivo Federal nº 9.310/18 e na forma do Decreto Executivo Municipal nº 11/18, **EXPEDE** a presente **CERTIDÃO DE REGULARIZAÇÃO FUNDIÁRIA (CRF)**, para fins de declarar aprovado o projeto de regularização fundiária urbana (REURB) do núcleo informal urbano abaixo especificado e individualizado. **CERTIFICA**, ainda, que o referido procedimento administrativo foi aprovado, publicado e finalizado por meio do Decreto nº 068 de 21 de Março de 2018, informando os seguintes requisitos existentes do referido procedimento:

NOME DO NÚCLEO URBANO REGULARIZADO	Loteamento MARIMBONDO	
LOCALIZAÇÃO	Bairro MARIMBONDO	
DESCRIÇÃO DA GLEBA REGULARIZADA	Assunto: Levantamento Planimétrico Área do Imóvel: 77.918,50 m ² Perímetro: 1.362,25 m Local: MARIMBONDO	
MODALIDADE DE REURB	Regularização Fundiária Urbana de interesse social (REURB-S)	
RESPONSABILIDADE DAS OBRAS	O núcleo urbano regularizado já possui a infraestrutura essencial definida no § 1º do art. 31 do Decreto e que não existem compensações urbanísticas ou ambientais ou outras obras e serviços a serem executados, justificando a ausência de Projeto de Regularização Fundiária e do Termo de Compromisso.	
CRONOGRAMA DE OBRAS A SEREM REALIZADAS		
Qualificação do Ocupante/Beneficiário (nome, nacionalidade, profissão, estado civil e endereço)	Identificação do lote específico regularizado	Título de Legitimação Fundiária



CERTIDÃO DE REGULARIZAÇÃO FUNDIÁRIA (CRF) N° 001/2023



00 1	<p>LUCAS COELHO SILVA, brasileiro, casado, maior, bancário, natural de Bom Jesus da Lapa/BA, nascido em 3/07/1991, filho de Valdenildo Coelho Silva e Donizete Rosa Oliveira, portador da carteira de identidade (RG) n° 15.239.103-72, expedida pela SSP/BA em 27/11/2012, carteira nacional de habilitação (CNH) n° 05359745548 emitida em 07/12/2021 em Bom Jesus da Lapa/BA inscrito no CPF sob n° 043.997.155-10, e sua cōnjuge, Maíra Magna Magalhães da Silva, brasileira, nutricionista, natural de Riacho de Santana/BA, nascida em 06/09/1992, filha de Marcelo Francisco da Silva e Maria Bernadete Magalhães da Silva, portadora da carteira de identidade (RG) n° 15.533.569-34, expedida pela SSP/BA em 20/09/2007, carteira nacional de habilitação (CNH) n° 06084613060 emitida em 06/11/2018 em Bom Jesus da Lapa/BA, inscrita no CPF sob n° 025.229.365-73, casados entre si pelo regime da comunhão parcial de bens, na vigência da Lei Federal n° 6.515/77, conforme assento de casamento sob n° 09439, fls. 239, livro 0022, registrado no Registro Civil das Pessoas Naturais de Bom Jesus da Lapa/BA em 10/03/2017, residentes e domiciliados na Rua São Tarcísio, n° predial 55, Bairro Marimbondo, no município de Bom Jesus da Lapa/BA</p>	<p>O Lote de terreno sob n° 04 da Quadra B, do Loteamento denominado “MARIMBONDO”, localizado no município de Bom Jesus da Lapa - BA, comarca de Bom Jesus da Lapa - BA, na quadra formada pelas Rua Santa Zita, Travessa Santa Efigênia, Rua Santa Bárbara e Rua São Tarcísio, distante 43,07m da esquina da Rua Santa Zita com a Rua São Tarcísio (Lote 02), de formato irregular, abrangendo uma área de 272,82 m² (duzentos e setenta e dois metros quadrados e oitenta e dois centésimos quadrados) e um perímetro de 75,78 m.</p>	N°001MA/2023
...			

1. Os Beneficiários ficam cientificados que apenas poderão gozar das benesses e gratuidades da REURB-S se cumprirem os requisitos previstos na Lei Federal n° 13.465/17 e no Decreto Executivo Municipal n° 11/18.

2. O presente instrumento é parte integrante de cada um dos Títulos de Legitimação Fundiária.

3. A presente certidão é dotada de 03 laudas e segue numerada, rubricada e grampeada ao projeto de regularização fundiária aprovado, ao respectivo termo de compromisso relativo a sua execução, (e no caso do registro da titulação – Legitimação Fundiária ou Legitimação de Posse - em conjunto com a CRF), a listagem dos ocupantes do núcleo urbano informal regularizado devidamente qualificados, indicando-se os direitos reais conferidos, caracterizando uma única unidade documental. Bom Jesus da Lapa/BA, aos 23/08/2023. Eu, SORAIA NARRIMAM. CERQUEIRA SANTOS, DEILDES PEREIRA GUEDES SILVA, a digitei, imprimi, e LUCIO PEREIRA CARDOSO, Coordenador Geral da REURB, supervisionei, conferi e assino.

Bom Jesus da Lapa/BA, 25 de Setembro de 2023.



CERTIDÃO DE REGULARIZAÇÃO
FUNDIÁRIA (CRF) Nº 001/2023





FABIO NUNES DIAS

Prefeito Municipal



LUCIO PEREIRA CARDOSO

Coordenador Geral da REURB



CERTIDÃO DE REGULARIZAÇÃO FUNDIÁRIA (CRF) Nº 002/2023



Processo administrativo nº 045/2020.

O **MUNICÍPIO DE BOM JESUS DA LAPA/BA**, pessoa jurídica de direito público, unidade federativa, inscrito no CNPJ sob nº 14.105.183/0001-14, com sede na Rua Floriano Peixoto, s/n, Centro, Município de Bom Jesus da Lapa, por meio do sr. **FABIO NUNES DIAS**, CPF nº 625.532.405-20, Prefeito Municipal deste Município, no pleno exercício do mandato e no uso de suas atribuições legais, de acordo com o disposto na Lei Orgânica Municipal, arts. 30 e 40 da Lei Federal nº 13.465/17, art. 38 do Decreto Executivo Federal nº 9.310/18 e na forma do Decreto Executivo Municipal nº 11/18, **EXPEDE** a presente **CERTIDÃO DE REGULARIZAÇÃO FUNDIÁRIA (CRF)**, para fins de declarar aprovado o projeto de regularização fundiária urbana (REURB) do núcleo informal urbano abaixo especificado e individualizado. **CERTIFICA**, ainda, que o referido procedimento administrativo foi aprovado, publicado e finalizado por meio do Decreto nº 152 de 18 de Agosto de 2022, informando os seguintes requisitos existentes do referido procedimento:

NOME DO NÚCLEO URBANO REGULARIZADO	Loteamento PROJETO FORMOSO SETOR 33	
LOCALIZAÇÃO	Bairro PROJETO FORMOSO SETOR 33	
DESCRIÇÃO DA GLEBA REGULARIZADA	Assunto: Levantamento Planimétrico Área do Imóvel: 148.353,79 m ² Perímetro: 1839,06 m Local: PROJETO FORMOSO SETOR 33	
MODALIDADE DE REURB	Regularização Fundiária Urbana de interesse social (REURB-S)	
RESPONSABILIDADE DAS OBRAS	O núcleo urbano regularizado já possui a infraestrutura essencial definida no § 1º do art. 31 do Decreto e que não existem compensações urbanísticas ou ambientais ou outras obras e serviços a serem executados, justificando a ausência de Projeto de Regularização Fundiária e do Termo de Compromisso.	
CRONOGRAMA DE OBRAS A SEREM REALIZADAS		
Qualificação do Ocupante/Beneficiário (nome, nacionalidade, profissão, estado civil e endereço)	Identificação do lote específico regularizado	Título de Legitimação Fundiária



CERTIDÃO DE REGULARIZAÇÃO FUNDIÁRIA (CRF) N° 002/2023



001	<p>CONGREGAÇÃO CRISTÃ NO BRASIL (CNPJ/MF) n° 13.242.433/0001-03, situado na Rua do Canal no Projeto Formoso A, setor 33, no município de Bom Jesus da Lapa/BA. Seu representante legal Sr. Raimundo Nonato Pereira Silva, brasileiro, maior, casado, comerciante, natural de Bom Jesus da Lapa/BA, nascido em 31/08/1965, filho de Manoel Mecias da Silva e Miralva Alves Pereira, portador da carteira de identidade (RG) n° 3.746.693, expedido pela SSP/BA, carteira nacional de habilitação (CNH) n° 02534396309, emitido em 17/10/2022 em Bom Jesus da Lapa/BA inscrito no CPF n° 407.351.765-15 e sua cônjuge, Carmem Castilho Silva, brasileira, maior, natural de Barreto/SP, nascida em 09/06/1967, filha de Sebastião Bonifácio da Silva e Sebastiana Maquielli da Silva, portadora da carteira de identidade (RG) n° 04.293.803-12, expedida pela SSP/BA, inscrita no CPF sob n° 966.902.405-68, casados entre si pelo regime da comunhão parcial de bens, na vigência da Lei Federal n° 6.515/77, conforme assento de casamento sob n° 0008264, fls. 264, Livro 00018, registrado no Registro Civil das Pessoas Naturais de Bom Jesus da Lapa /BA em 08/03/2013.</p>	<p>O Lote de terreno sob n° 04 da Quadra M, do Loteamento denominado “Setor 33” localizado no Projeto Formoso, no município de Bom Jesus da Lapa - BA, comarca de Bom Jesus da Lapa - BA, na quadra formada pelas, RUA DO CANAL, RUA 6, RUA DA DELEGACIA e RUA 5, distante 32,35 m da esquina da RUA DO CANAL com a RUA 5 (Lote 01), de formato irregular, abrangendo uma área de 411,21 m² (quatrocentos e onze metros quadrados e vinte e um centímetros quadrados) e um perímetro de 86,11 m.</p>	N°001PF33/2023
...			

1. Os Beneficiários ficam cientificados que apenas poderão gozar das benesses e gratuidades da REURB-S se cumprirem os requisitos previstos na Lei Federal n° 13.465/17 e no Decreto Executivo Municipal n° 11/18.

2. O presente instrumento é parte integrante de cada um dos Títulos de Legitimação Fundiária.

3. A presente certidão é dotada de 03 laudas e segue numerada, rubricada e grampeada ao projeto de regularização fundiária aprovado, ao respectivo termo de compromisso relativo a sua execução, (e no caso do registro da titulação – Legitimação Fundiária ou Legitimação de Posse - em conjunto com a CRF), a listagem dos ocupantes do núcleo urbano informal regularizado devidamente qualificados, indicando-se os direitos reais conferidos, caracterizando uma única unidade documental. Bom Jesus da Lapa/BA, aos 23/08/2023. Eu, SORAIA NARRIMAM. CERQUEIRA SANTOS, DEILDES PEREIRA GUEDES SILVA, a digitei, imprimi, e LUCIO PEREIRA CARDOSO, Coordenador Geral da REURB, supervisionei, conferi e assino.

Bom Jesus da Lapa/BA, 25 de Setembro de 2023.



FABIO NUNES DIAS

Prefeito Municipal



LUCIO PEREIRA CARDOSO

Coordenador Geral da REURB



CERTIDÃO DE REGULARIZAÇÃO FUNDIÁRIA (CRF) N° 003/2023



Processo administrativo n° 0193/2020

O **MUNICÍPIO DE BOM JESUS DA LAPA/BA**, pessoa jurídica de direito público, unidade federativa, inscrito no CNPJ sob n° 14.105.183/0001-14, com sede na Rua Floriano Peixoto, s/n, Centro, Município de Bom Jesus da Lapa, por meio do Sr. FABIO NUNES DIAS, CPF n° 625.532.405-20, Prefeito Municipal deste Município, no pleno exercício do mandato e no uso de suas atribuições legais, de acordo com o disposto na Lei Orgânica Municipal, arts. 30 e 40 da Lei Federal n° 13.465/17, art. 38 do Decreto Executivo Federal n° 9.310/18 e na forma do Decreto Executivo Municipal n° 11/18, EXPEDE a presente **CERTIDÃO DE REGULARIZAÇÃO FUNDIÁRIA (CRF)**, para fins de declarar aprovado o projeto de regularização fundiária urbana (REURB) do núcleo informal urbano abaixo especificado e individualizado. CERTIFICA, ainda, que o referido procedimento administrativo foi aprovado, publicado e finalizado por meio do Decreto n° 117 de maio de 2023, informando os seguintes requisitos existentes do referido procedimento.

NOME DO NÚCLEO URBANO REGULARIZADO	Distrito Projeto formoso A	
LOCALIZAÇÃO	Formoso A setor 04	
DESCRIÇÃO DA GLEBA REGULARIZADA	Assunto: Levantamento Planimétrico Área do Imóvel: 130.580,29 m ² Perímetro: 1.593,52 m Local: Bom Jesus da Lapa UF: BA	
MODALIDADE DE REURB	Regularização Fundiária Urbana de interesse social (REURB-S)	
RESPONSABILIDADE DAS OBRAS	O núcleo urbano regularizado já possui a infraestrutura essencial definida no § 1º do art. 31 do Decreto e que não existem compensações urbanísticas ou ambientais ou outras obras e serviços a serem executados, justificando a ausência de Projeto de Regularização Fundiária e do Termo de Compromisso.	
CRONOGRAMA DE OBRAS A SEREM REALIZADAS		
Qualificação do Ocupante/Beneficiário (nome, nacionalidade, profissão, estado civil e endereço)	Identificação do lote específico regularizado	Título de Legitimação Fundiária



CERTIDÃO DE REGULARIZAÇÃO FUNDIÁRIA (CRF) N° 003/2023



001	<p><u>ADEMARIO DA CRUZ MARQUES DA SILVA</u>, brasileiro, maior, casado, lavrador, natural de Bom Jesus da Lapa/BA, nascido em 25/05/1978, filho de Joaquim José da Silva e Maria da Cruz Marques da Silva, portador da carteira de identidade (RG) n° 13.061.590-08 expedido pela SSP/BA, em 11/08/2001, inscrito no CPF sob n° 917.338.985-49, e sua cônjuge, Fabia Maria Cangirana Silva, brasileira, natural de Bom Jesus da Lapa/BA, nascida em 12/04/1983, filha de Flávio Cangirana e Eva Maria de Jesus, portadora da carteira de identidade (RG) n° 15.324.973-00, expedida pela SSP/BA em 21/03/2007, inscrita no CPF sob n° 053.089.405-09, casados entre si pelo regime da comunhão parcial de bens, na vigência da Lei Federal n° 6.515/77, conforme assento de casamento sob n° 0009340, fls. 140, Livro 22, registrado no Registro Civil das Pessoas Naturais de Bom Jesus da Lapa/BA em 25/11/2016, residentes e domiciliados na rua do Contorno C no Projeto Formoso A, Setor 04, no município de Bom Jesus da Lapa/BA.</p>	<p>O Lote de terreno sob n° 01 da Quadra A, do Loteamento denominado “Setor 4” localizado no Projeto Formoso, no município de Bom Jesus da Lapa - BA, comarca de Bom Jesus da Lapa - BA, na quadra formada pelas, RUA DO CONTORNO B, RUA DO CONTORNO A, RUA BAHIA e RUA DO CONTORNO C, localizado na esquina da RUA DO CONTORNO B com a RUA DO CONTORNO C, de formato irregular, abrangendo uma área de 406,48 m² (quatrocentos e seis metros quadrados e quarenta e oito centímetros quadrados) e um perímetro de 91,85 m.</p>	N°0001PF04/2023
002	<p><u>JEROLINO FRANCISCO DE SOUZA</u>, brasileiro, solteiro, maior, lavrador, natural de Paratinga/BA, nascido em 16/08/1982, filho de Matias Francisco de Souza e Maria das Virgens Souza, portador da carteira de identidade (RG) n° 15.222.619-23, expedida pela SSP/BA, em 28/04/2011, inscrito no CPF sob n° 046.660.865-95, residente e domiciliado na rua do Contorno B, no Projeto Formoso A setor 04 s/n, no município de Bom Jesus da Lapa/BA.</p>	<p>O Lote de terreno sob n° 04 da Quadra A, do Loteamento denominado “Setor 4” localizado no Projeto Formoso, no município de Bom Jesus da Lapa - BA, comarca de Bom Jesus da Lapa - BA, na quadra formada pelas, RUA DO CONTORNO B, RUA DO CONTORNO A, RUA BAHIA e RUA DO CONTORNO C, distante 41,13 m da esquina da RUA DO CONTORNO B com a RUA DO CONTORNO C (Lote 01), de formato irregular, abrangendo uma área de 629,09 m² (seiscentos e vinte e nove metros quadrados e nove centímetros quadrados) e um perímetro de 129,69 m.</p>	N° 0002PF04/2023



CERTIDÃO DE REGULARIZAÇÃO FUNDIÁRIA (CRF) N° 003/2023



003	<p><u>DELMA MARIA SANTOS</u>, brasileira, maior, solteira, lavradora, natural de Caetitê/BA, nascida em 07/06/1970, filha de Miguel Pereira Santos e de Eva Maria Santos, portadora da carteira de identidade (RG) n° 09.888.864-13, expedido pela SSP/BA, em 16/11/1997, inscrito no CPF sob n° 052.624.045-88, residentes e domiciliados na rua do Contorno B s/n no Projeto Formoso A Setor 04, no município de Bom Jesus da Lapa/BA.</p>	<p>O Lote de terreno sob n° 08 da Quadra A, do Loteamento denominado “Setor 4” localizado no Projeto Formoso, no município de Bom Jesus da Lapa - BA, comarca de Bom Jesus da Lapa - BA, na quadra formada pelas, RUA DO CONTORNO B, RUA DO CONTORNO A, RUA BAHIA e RUA DO CONTORNO C, distante 77,98 m da esquina da RUA DO CONTORNO B com a RUA DO CONTORNO C (Lote 01), de formato irregular, abrangendo uma área de 204,30 m² (duzentos e quatro metros quadrados e trinta centímetros quadrados) e um perímetro de 62,89 m.</p>	N°0003PF04/2023
004	<p>1) <u>KEILA SANTOS SILVA</u>, brasileira, maior, lavradora, natural de Carinhanha/BA, nascida em 29/09/1994, filha de Silvino Brandão da Silva e Delma Maria Santos, portadora da carteira de identidade (RG) n° 21.601.668-12, expedida pela SSP/BA, em 23/10/2014, inscrita no CPF sob n° 075.172.245-65, residente e domiciliada na rua do Contorno B, s/n, no Projeto Formoso A, Setor 04, no município de Bom Jesus da Lapa/BA.; e, 2) <u>Amailton Silva de Oliveira</u>, brasileiro, maior, natural de Coribe/BA, nascido em 01/07/1994, filho de Edvaldo Lima de Oliveira e Arlinda Ribeiro da Silva, portador da carteira de identidade (RG) n° 21.263.390-25, expedida pela SSP/BA em 30/09/2013, inscrito no CPF sob n° 862.252.825-13, residente e domiciliado na rua do Contorno B, s/n, no Projeto Formoso A, Setor 04, no município de Bom Jesus da Lapa/BA.</p>	<p>O Lote de terreno sob n° 09 da Quadra A, do Loteamento denominado “Setor 4” localizado no Projeto Formoso, no município de Bom Jesus da Lapa - BA, comarca de Bom Jesus da Lapa - BA, na quadra formada pelas, RUA DO CONTORNO B, RUA DO CONTORNO A, RUA BAHIA e RUA DO CONTORNO C, distante 87,90 m da esquina da RUA DO CONTORNO B com a RUA DO CONTORNO C (Lote 01), de formato irregular, abrangendo uma área de 185,51 m² (cento e oitenta e cinco metros quadrados e cinquenta e um centímetros quadrados) e um perímetro de 56,03 m.</p>	N°0004PF04/2023
005	<p><u>AGNAILDA MARIA DA CONCEIÇÃO</u> brasileira, solteira, maior, lavradora, natural de Bom Jesus da Lapa/BA, nascida em 05/03/1976, filha de Etelvina Maria da Conceição, portadora da carteira de identidade (RG) n° 12.153.242-94, expedida pela SSP/BA, em 29/09/2006, inscrita no CPF sob n° 829.265.815-72, residente e domiciliada na rua do Contorno B s/n no Projeto Formoso A, setor 04, no município de Bom Jesus da Lapa/BA.</p>	<p>O Lote de terreno sob n° 11 da Quadra A, do Loteamento denominado “Setor 4” localizado no Projeto Formoso, no município de Bom Jesus da Lapa - BA, comarca de Bom Jesus da Lapa - BA, na quadra formada pelas, RUA DO CONTORNO B, RUA DO CONTORNO A, RUA BAHIA e RUA DO CONTORNO C, distante</p>	N°0005PF04/2023



CERTIDÃO DE REGULARIZAÇÃO FUNDIÁRIA (CRF) N° 003/2023



		120,76 m da esquina da RUA DO CONTORNO B com a RUA DO CONTORNO C (Lote 01), de formato irregular, abrangendo uma área de 269,76 m² (duzentos e sessenta e nove metros quadrados e setenta e seis centímetros quadrados) e um perímetro de 77,52 m.	
006	<u>NILMA RODRIGUES DA CRUZ</u> brasileira, solteira, maior, lavradora, natural de Bom Jesus da Lapa/BA, nascida em 25/11/1982, filha de Bartolomeu Batista da Cruz e Terezinha Rodrigues da Silva, portadora da carteira de identidade (RG) n° 15.241.722-27, expedida pela SSP/BA, em 16/01/2007, inscrita no CPF sob n° 040.658.335-82, residente e domiciliada na rua do Contorno B, n° 05, no Projeto Formoso A, setor 04, no município de Bom Jesus da Lapa/BA.	O Lote de terreno sob n° 12 da Quadra A , do Loteamento denominado "Setor 4" localizado no Projeto Formoso, no município de Bom Jesus da Lapa - BA, comarca de Bom Jesus da Lapa - BA, na quadra formada pelas, RUA DO CONTORNO B, RUA DO CONTORNO A, RUA BAHIA e RUA DO CONTORNO C , localizado na esquina da RUA DO CONTORNO B com a RUA DO CONTORNO A, de formato irregular, abrangendo uma área de 325,96 m² (trezentos e vinte e cinco metros quadrados e noventa e seis centímetros quadrados) e um perímetro de 76,92 m.	N°0006PF04/2023
007	<u>RAQUEL DOS SANTOS LOPES</u> , brasileira, maior, casada, lavradora, natural de Santa Maria da Vitória/BA, nascida em 14/09/1991, filha de João Francisco dos Santos e Tereza Almeida dos Santos, portadora da carteira de identidade (RG) n° 15.936.398-56 expedida pela SSP/BA, em 24/07/2008, inscrita no CPF sob n° 053.114.725-88, e seu cônjuge, Gilmário Domingos Lopes , brasileiro, natural de Bom Jesus da Lapa/BA, nascido em 05/07/1978, filho de João Domingos Lopes e Maria de Lourdes Clara Lopes, portador da carteira de identidade (RG) n° 11.641.570-35, expedida pela SSP/BA em 03/04/2017, inscrito no CPF sob n° 002.063.895-74, casados entre si pelo regime da comunhão de bens, na vigência da Lei Federal n° 6.515/77, conforme assento de casamento sob n° 0007644, fls. 244, Livro -0017, registrado no Registro Civil das Pessoas Naturais de Bom Jesus da Lapa/BA em 08/04/2011, residentes e domiciliados na rua Bahia, n° 554, no Projeto Formoso A, Setor 04, no município de Bom Jesus da Lapa/BA.	O Lote de terreno sob n° 13 da Quadra A , do Loteamento denominado "Setor 4" localizado no Projeto Formoso, no município de Bom Jesus da Lapa - BA, comarca de Bom Jesus da Lapa - BA, na quadra formada pelas, RUA DO CONTORNO B, RUA DO CONTORNO A, RUA BAHIA e RUA DO CONTORNO C , distante 43,29 m da esquina da RUA DO CONTORNO B com a RUA DO CONTORNO A (Lote 12), de formato irregular, abrangendo uma área de 215,43 m² (duzentos e quinze metros quadrados e quarenta e três centímetros quadrados) e um perímetro de 66,04 m.	N°0007PF04/2023



CERTIDÃO DE REGULARIZAÇÃO FUNDIÁRIA (CRF) N° 003/2023



008	<p><u>LUCIMAR PEREIRA DA SILVA</u>, brasileira, viúva, maior, lavradora, natural de São Felix do Coribe/BA, nascida em 24/03/1974, filha de José Luiz Pereira dos Santos e de Floripe Maria de Jesus, portadora da carteira de identidade (RG) n° 08.061.216-45, expedida pela SSP/BA, em 03/05/2007, inscrita no CPF sob n° 804.784.765-15, residente e domiciliada na rua Bahia, s/n, no Projeto Formoso A, setor 04, no município de Bom Jesus da Lapa/BA.</p>	<p>O Lote de terreno sob n° 14 da Quadra A, do Loteamento denominado “Setor 4” localizado no Projeto Formoso, no município de Bom Jesus da Lapa - BA, comarca de Bom Jesus da Lapa - BA, na quadra formada pelas, RUA DO CONTORNO B, RUA DO CONTORNO A, RUA BAHIA e RUA DO CONTORNO C, distante 51,58 m da esquina da RUA DO CONTORNO B com a RUA DO CONTORNO A (Lote 12), de formato irregular, abrangendo uma área de 520,07 m² (quinhentos e vinte metros quadrados e sete centímetros quadrados) e um perímetro de 92,86 m.</p>	N°0008PF04/2023
009	<p><u>VILMA AMARAL DOS SANTOS</u>, brasileira, maior, casada, lavradora, natural de Jaborandi/BA, nascida em 08/01/1989, filha de Sebastião José do Amaral e Maria Moreira do Amaral, portadora da carteira de identidade (RG) n° 14.278.108-85, expedida pela SSP/BA, em 11/05/2015 inscrita no CPF sob n° 034.953.155-27, e seu cônjuge, João Alberto Almeida dos Santos brasileiro, natural de Jaborandi/BA, nascido em 16/08/1984, filho de João Francisco dos Santos e Tereza Almeida dos Santos, portador da carteira de identidade (RG) n° 15.097.117-67, expedida pela SSP/BA em 02/09/2006, inscrito no CPF sob n° 894.766.542-87, casados entre si pelo regime da comunhão de bens, na vigência da Lei Federal n° 6.515/77, conforme assento de casamento sob n° 0007218, fls. 209,v, Livro 16-B, registrado no Registro Civil das Pessoas Naturais de Bom Jesus da Lapa/BA em 27/11/2009, residentes e domiciliados na Rua Bahia, s/n, no Projeto Formoso A, Setor 04, no município de Bom Jesus da Lapa/BA.</p>	<p>O Lote de terreno sob n° 15 da Quadra A, do Loteamento denominado “Setor 4” localizado no Projeto Formoso, no município de Bom Jesus da Lapa - BA, comarca de Bom Jesus da Lapa - BA, na quadra formada pelas, RUA DO CONTORNO B, RUA DO CONTORNO A, RUA BAHIA e RUA DO CONTORNO C, distante 68,94 m da esquina da RUA DO CONTORNO B com a RUA DO CONTORNO A (Lote 12), de formato irregular, abrangendo uma área de 206,10 m² (duzentos e seis metros quadrados e dez centímetros quadrados) e um perímetro de 71,50 m.</p>	N°0009PF04/2023
010	<p><u>ELIETE DE SOUZA CARVALHO</u> brasileira, solteira, maior, lavradora, natural de Brumado/BA, nascida em 26/02/1976, filha de Josefino de Souza Carvalho e Joana de Souza Carvalho, portadora da carteira de identidade (RG) n° 09.399.554-74, expedida pela SSP/BA, em 06/12/1996, inscrita no CPF sob n° 802.968.745-15, residente e domiciliada na Rua Bahia s/n no Projeto Formoso A, setor 04, no município de Bom Jesus da Lapa/BA.</p>	<p>O Lote de terreno sob n° 16 da Quadra A, do Loteamento denominado “Setor 4” localizado no Projeto Formoso, no município de Bom Jesus da Lapa - BA, comarca de Bom Jesus da Lapa - BA, na quadra formada pelas, RUA DO CONTORNO B, RUA DO CONTORNO A, RUA BAHIA e RUA DO</p>	N°0010PF04/2023



CERTIDÃO DE REGULARIZAÇÃO FUNDIÁRIA (CRF) N° 003/2023



		CONTORNO C, distante 76,05 m da esquina da RUA DO CONTORNO B com a RUA DO CONTORNO A (Lote 12), de formato irregular, abrangendo uma área de 222,82 m² (duzentos e vinte e dois metros quadrados e oitenta e dois centímetros quadrados) e um perímetro de 73,18 m.	
011	FRANCISCA SODRÉ COSTA , brasileira, maior, casada, lavradora, natural de Macaúbas/BA, nascida em 16/06/1964, filha de Antônio Sodré Neto e Tereza Ana da Costa, portadora da carteira de identidade (RG) n° 05.877.620-63 expedida pela SSP/BA, em 09/10/2018 inscrita no CPF sob n° 001.041.895-41, e seu cônjuge, João Manoel da costa , brasileiro, natural de Macaúbas/BA, nascido em 25/05/1960, filho de Manoel Francisco da Costa e Francisca Ana da Costa, portador da carteira de identidade (RG) n° 14.166.189-53, expedida pela SSP/BA em 24/05/2004, inscrito no CPF sob n° 009.088.365-97, casados entre si pelo regime da comunhão de bens, na vigência da Lei Federal n° 6.515/77, conforme assento de casamento sob n° 0000145, fls. 94, Livro B-03, registrado no Registro Civil das Pessoas Naturais de Macaúbas/BA em 27/01/1984, residentes e domiciliados na Rua Bahia s/n, no Projeto Formoso A, Setor 04, no município de Bom Jesus da Lapa/BA.	O Lote de terreno sob n° 17 da Quadra A , do Loteamento denominado "Setor 4" localizado no Projeto Formoso, no município de Bom Jesus da Lapa - BA, comarca de Bom Jesus da Lapa - BA, na quadra formada pelas, RUA DO CONTORNO B, RUA DO CONTORNO A, RUA BAHIA e RUA DO CONTORNO C , distante 84,78 m da esquina da RUA DO CONTORNO B com a RUA DO CONTORNO A (Lote 12), de formato irregular, abrangendo uma área de 228,60 m² (duzentos e vinte e oito metros quadrados e sessenta centímetros quadrados) e um perímetro de 74,06 m.	N°0011PF04/2023
012	ISABEL MARIA DE SANTANA LEÃO , brasileira, maior, casada, lavradora, natural de Santa Maria da Vitória/BA, nascida em 03/06/1957, filha de Egídio Antônio de Santana e Eliza Maria da Conceição, portadora da carteira de identidade (RG) n° 16.816.901-01 expedida pela SSP/BA, em 11/08/2015 inscrita no CPF sob n° 804.282.745-87, e seu cônjuge, Ananias Marques Leão , brasileiro, natural de Santa Maria da Vitória/BA, nascido em 09/01/1951, filho de Antônio Marques Leão e Maria Rodrigues dos Santos, portador da carteira de identidade (RG) n° 07.156.086-65, expedida pela SSP/BA em 25/05/1992 inscrito no CPF sob n° 291.446.635-87, casados entre si pelo regime da comunhão de bens, na vigência da Lei Federal n° 6.515/77, conforme assento de casamento sob n° 0001050, fls. 028, Livro B-09, registrado no Registro Civil das Pessoas Naturais de Santa Maria da Vitória/BA em 29/11/1974, residentes e domiciliados na Rua Bahia n° 554, no Projeto Formoso A, Setor 04, no	O Lote de terreno sob n° 18 da Quadra A , do Loteamento denominado "Setor 4" localizado no Projeto Formoso, no município de Bom Jesus da Lapa - BA, comarca de Bom Jesus da Lapa - BA, na quadra formada pelas, RUA DO CONTORNO B, RUA DO CONTORNO A, RUA BAHIA e RUA DO CONTORNO C , distante 92,32 m da esquina da RUA DO CONTORNO B com a RUA DO CONTORNO A (Lote 12), de formato irregular, abrangendo uma área de 209,49 m² (duzentos e nove metros quadrados e quarenta e nove centímetros quadrados) e um perímetro de 72,93 m.	N°0012PF04/2023



CERTIDÃO DE REGULARIZAÇÃO FUNDIÁRIA (CRF) N° 003/2023



	município de Bom Jesus da Lapa/BA.		
013	<p>1) <u>MARONILSON PEREIRA BENEVIDES</u>, brasileiro, maior, União estável, lavrador, natural de Bom Jesus da Lapa/BA, nascido em 19/07/1985, filho de Bernaldino Pereira Benevides e Antônia Francisca Benevides, portador da carteira de identidade (RG) n° 14.166.390-12 expedido pela SSP/BA, em 24/05/2004, inscrito no CPF sob n° 015.330.055-83, residente e domiciliado na Rua Bahia s/n, no Projeto Formoso A, setor 04, no Município de Bom Jesus da Lapa/BA, e 2) <u>Luciene de Almeida Oliveira</u> brasileira, natural de Santana/BA, nascida em 11/04/1983, filha de José de Almeida Oliveira e Rosa Laura de Almeida Oliveira portadora da carteira de identidade (RG) n° 15.833234-22, expedida pela SSP/BA em 05/05/2008, inscrita no CPF sob n° 049.996.055-62, residente e domiciliada na Rua Bahia s/n, no Projeto Formoso A, Setor 04, no município de Bom Jesus da Lapa/BA.</p>	<p>O Lote de terreno sob n° 19 da Quadra A, do Loteamento denominado “Setor 4” localizado no Projeto Formoso, no município de Bom Jesus da Lapa - BA, comarca de Bom Jesus da Lapa - BA, na quadra formada pelas, RUA DO CONTORNO B, RUA DO CONTORNO A, RUA BAHIA e RUA DO CONTORNO C, distante 99,61 m da esquina da RUA DO CONTORNO B com a RUA DO CONTORNO A (Lote 12), de formato irregular, abrangendo uma área de 209,15 m² (duzentos e nove metros quadrados e quinze centímetros quadrados) e um perímetro de 72,82 m.</p>	N°0013PF04/2023
014	<p><u>EDNIR DE SOUZA SILVA</u> brasileira, solteira, maior, doméstica, natural de Bom Jesus da Lapa/BA, nascida em 03/07/1992, filha de José Rodrigues da Silva e Jovelina Rosalina de Souza Silva, portadora da carteira de identidade (RG) n° 14.180.844-68, expedida pela SSP/BA, em 08/06/2004, inscrita no CPF sob n° 057.317.895-09, residente e domiciliada na Rua Bahia s/n no Projeto Formoso A, setor 04, no município de Bom Jesus da Lapa/BA.</p>	<p>O Lote de terreno sob n° 20 da Quadra A, do Loteamento denominado “Setor 4” localizado no Projeto Formoso, no município de Bom Jesus da Lapa - BA, comarca de Bom Jesus da Lapa - BA, na quadra formada pelas, RUA DO CONTORNO B, RUA DO CONTORNO A, RUA BAHIA e RUA DO CONTORNO C, distante 106,66 m da esquina da RUA DO CONTORNO B com a RUA DO CONTORNO A (Lote 12), de formato irregular, abrangendo uma área de 219,63 m² (duzentos e dezenove metros quadrados e sessenta e três centímetros quadrados) e um perímetro de 73,59 m.</p>	N°0014PF04/2023
015	<p><u>DOMINGOS CAMILO DE SOUZA</u>, brasileiro, solteiro, maior, lavrador, natural de Bom Jesus da Lapa/BA, nascido em 20/08/1973, filho de Augusta Camila de Souza, portador da carteira de identidade (RG) n° 21.064.462-17, expedida pela SSP, em 23/02/2013, inscrito no CPF sob n° 033.645.625-55, residente e domiciliado na Rua Bahia s/n, no Projeto Formoso setor 04, no município de Bom Jesus da Lapa/BA.</p>	<p>O Lote de terreno sob n° 22 da Quadra A, do Loteamento denominado “Setor 4” localizado no Projeto Formoso, no município de Bom Jesus da Lapa - BA, comarca de Bom Jesus da Lapa - BA, na quadra formada pelas, RUA DO CONTORNO B, RUA DO CONTORNO A, RUA</p>	N°0015PF04/2023



CERTIDÃO DE REGULARIZAÇÃO FUNDIÁRIA (CRF) N.º 003/2023



		BAHIA e RUA DO CONTORNO C , distante 121,25 m da esquina da RUA DO CONTORNO B com a RUA DO CONTORNO A (Lote 12), de formato irregular, abrangendo uma área de 330,62 m² (trezentos e trinta metros quadrados e sessenta e dois centímetros quadrados) e um perímetro de 99,92 m.	
016	1) ROSICLEIA LIMA DOS SANTOS , brasileira, maior, lavradora, natural de São Félix do Coribe/BA, nascida em 29/04/1991, filha de Rosaney Almeida dos Santos e Maria Celia Lima dos Santos, portadora da carteira de identidade (RG) n.º 16.431.977-89, expedida pela SSP/BA, em 14/12/2009, inscrita no CPF sob n.º 054.457.025-10, residente e domiciliada na Rua Bahia, n.º 30, no Projeto Formoso A, setor 04, no município de Bom Jesus da Lapa/BA.; e, 2) Rogério Vicente Dourado , brasileiro, natural de Jussara/BA, nascido em 13/09/1984, filho de José Caitano Dourado e Damiana Vicente da Silva, portador da carteira de identidade (RG) n.º 12.527.854-37, expedida pela SSP/BA em 31/08/2013, inscrito no CPF sob n.º 042.686.635-50, residente e domiciliado na Rua Bahia, n.º 30, no Projeto Formoso A, setor 04, no município de Bom Jesus da Lapa/BA.	O Lote de terreno sob n.º 23 da Quadra A , do Loteamento denominado “Setor 4” localizado no Projeto Formoso, no município de Bom Jesus da Lapa - BA, comarca de Bom Jesus da Lapa - BA, na quadra formada pelas, RUA DO CONTORNO B, RUA DO CONTORNO A, RUA BAHIA e RUA DO CONTORNO C , distante 129,27 m da esquina da RUA DO CONTORNO B com a RUA DO CONTORNO A (Lote 12), de formato irregular, abrangendo uma área de 808,48 m² (oitocentos e oito metros quadrados e quarenta e oito centímetros quadrados) e um perímetro de 169,75 m.	N.º0016PF04/2023
017	JOSÉ BENÍCIO DA SILVA , brasileiro, divorciado, maior, lavrador, natural Itaíba/PE, nascido em 10/12/1970, filho de Manoel Correia Sobrinho e Rita Santana da Silva, portador da carteira de identidade (RG) n.º. 14.213.600-04, expedido pela SSP/BA em 15/07/2004, inscrito no CPF sob n.º 024.096.145-58, residente e domiciliado na Rua Bahia, n.º 101, no Projeto Formoso A, setor 04, no município de Bom Jesus da Lapa/BA.	O Lote de terreno sob n.º 24 da Quadra A , do Loteamento denominado “Setor 4” localizado no Projeto Formoso, no município de Bom Jesus da Lapa - BA, comarca de Bom Jesus da Lapa - BA, na quadra formada pelas, RUA DO CONTORNO B, RUA DO CONTORNO A, RUA BAHIA e RUA DO CONTORNO C , distante 150,28 m da esquina da RUA DO CONTORNO B com a RUA DO CONTORNO A (Lote 12), de formato irregular, abrangendo uma área de 255,21 m² (duzentos e cinquenta e cinco metros quadrados e vinte e um	N.º0017PF04/2023



CERTIDÃO DE REGULARIZAÇÃO FUNDIÁRIA (CRF) N° 003/2023



		centímetros quadrados) e um perímetro de 73,18 m.	
018	<u>VANILESTE DE JESUS SILVA CERQUEIRA</u> , brasileira, maior, casada, dona de casa, natural de Riacho de Santana/BA, nascida em 04/10/1982, filha de João Pereira da Silva e Ana Virgilina de Jesus Silva, portadora da carteira de identidade (RG) n° 11.920.793-10 expedida pela SSP/BA, em 23/07/2012, inscrita no CPF sob n° 007.913.065-85, e seu cônjuge, <u>Leandro Cardoso Cerqueira</u> , brasileiro, natural de Irecê/BA, nascido em 04/02/1985, filho de Manoel Rodrigues Cerqueira e Ildete Cardoso da Silva, portador da carteira de identidade (RG) n° 11.905.888-03, expedida pela SSP/BA em 09/03/2017, inscrito no CPF sob n° 018.872.415-07, casados entre si pelo regime da comunhão de bens, na vigência da Lei Federal n° 6.515/77, conforme assento de casamento sob n° 0005509, fls. 512 v, Livro 13-B, registrado no Registro Civil das Pessoas Naturais de Bom Jesus da Lapa/BA em 30/05/2003, residentes e domiciliados na Rua Bahia, s/n, no Projeto Formoso A, Setor 04, no município de Bom Jesus da Lapa/BA.	O Lote de terreno sob n° 25 da Quadra A, do Loteamento denominado “Setor 4” localizado no Projeto Formoso, no município de Bom Jesus da Lapa - BA, comarca de Bom Jesus da Lapa - BA, na quadra formada pelas, <u>RUA DO CONTORNO B, RUA DO CONTORNO A, RUA BAHIA e RUA DO CONTORNO C</u> , distante 158,15 m da esquina da RUA DO CONTORNO B com a RUA DO CONTORNO A (Lote 12), de formato irregular, abrangendo uma área de <u>227,87 m²</u> (duzentos e vinte e sete metros quadrados e oitenta e sete centímetros quadrados) e um perímetro de 72,80 m	N°0018PF04/2023
019	<u>ERCÍLIA CASSIANO BARBOSA</u> , brasileira, separada de fato, maior, lavradora, natural de Carinhanha/BA, nascida em 06/10/1970, filha de Severino Francisco Sales e Emília Cassiano Sales, portadora da carteira de identidade (RG) n° 23.002.685-07, expedida pela SSP/BA, em 30/10/2018, inscrita no CPF sob n° 045.904.765-50, residente e domiciliada na Rua Bahia s/n, no Projeto Formoso A, setor 04, no município de Bom Jesus da Lapa/BA	O Lote de terreno sob n° 26 da Quadra A, do Loteamento denominado “Setor 4” localizado no Projeto Formoso, no município de Bom Jesus da Lapa - BA, comarca de Bom Jesus da Lapa - BA, na quadra formada pelas, <u>RUA DO CONTORNO B, RUA DO CONTORNO A, RUA BAHIA e RUA DO CONTORNO C</u> , distante 165,29 m da esquina da	N°0019PF04/2023



CERTIDÃO DE REGULARIZAÇÃO FUNDIÁRIA (CRF) N° 003/2023



		RUA DO CONTORNO B com a RUA DO CONTORNO A (Lote 12), de formato irregular, abrangendo uma área de 256,42 m² (duzentos e cinquenta e seis metros quadrados e quarenta e dois centímetros quadrados) e um perímetro de 76,74 m.	
020	<u>LARA CRISTINA DE JESUS SILVA CERQUEIRA</u> brasileira, solteira, maior, natural de Bom Jesus da Lapa/BA, nascida em 15/03/2004, filha de Leandro Cardoso Cerqueira e Vanileste de Jesus Silva Cerqueira, portadora da carteira de identidade (RG) n° 22.879.725-01, expedida pela SSP/BA, em 04/07/2018, inscrita no CPF sob n° 105.646.215-95, residente e domiciliada na Rua do Contorno C, s/n, no Projeto Formoso A, setor 04, no município de Bom Jesus da Lapa/BA.	O Lote de terreno sob n° 28 da Quadra A , do Loteamento denominado “Setor 4” localizado no Projeto Formoso, no município de Bom Jesus da Lapa - BA, comarca de Bom Jesus da Lapa - BA, na quadra formada pelas, RUA DO CONTORNO B, RUA DO CONTORNO A, RUA BAHIA e RUA DO CONTORNO C , distante 33,98 m da esquina da RUA BAHIA com a RUA DO CONTORNO C (Lote 27), de formato irregular, abrangendo uma área de 246,33 m² (duzentos e quarenta e seis metros quadrados e trinta e três centímetros quadrados) e um perímetro de 81,04 m.	N°0020PF04/2023
021	<u>TERESA ANA SANTOS ALVES</u> , brasileira, maior, casada, lavradora, natural de Riacho de Santana/BA, nascida em 24/11/1977, filha de Cecílio Pereira Santo e de Donária Ana Jesus, portadora da carteira de identidade (RG) n° 08.764.190-90 expedida pela SSP/BA, em 07/05/2018 inscrita no CPF sob n° 004.500.955-41, e seu cônjuge, Sérgio Alves dos Santos , brasileiro, natural de Riacho de Santana/BA, nascido em 04/06/1977, filho de Leôncio José dos Santos e de Zenaide Alves de Abreu, portador da carteira de identidade (RG) n° 11.477.960-09, expedida pela SSP/BA em 31/07/2019, inscrito no CPF sob n° , casados entre si pelo regime da comunhão de bens, na vigência da Lei Federal n° 6.515/77, conforme assento de casamento sob n° 00630, fls. 065, Livro B-03, registrado no Registro Civil das Pessoas Naturais de Riacho de Santana/BA em 03/10/2000, residentes e domiciliados na Rua do contorno C s/n, no Projeto Formoso A, Setor 04, no município de Bom Jesus da Lapa/BA.	O Lote de terreno sob n° 30 da Quadra A , do Loteamento denominado “Setor 4” localizado no Projeto Formoso, no município de Bom Jesus da Lapa - BA, comarca de Bom Jesus da Lapa - BA, na quadra formada pelas, RUA DO CONTORNO B, RUA DO CONTORNO A, RUA BAHIA e RUA DO CONTORNO C , distante 60,84 m da esquina da RUA BAHIA com a RUA DO CONTORNO C (Lote 27), de formato irregular, abrangendo uma área de 208,14 m² (duzentos e oito metros quadrados e quatorze centímetros quadrados) e um perímetro de 71,04 m.	N°0021PF04/2023
022	<u>EDINOELSON DOS SANTOS SILVA</u> ,	O Lote de terreno sob n°	N° 022PF04/2023



CERTIDÃO DE REGULARIZAÇÃO FUNDIÁRIA (CRF) N° 003/2023



	brasileiro, solteiro, maior, natural de Serra Dourada/BA, nascido em 26/09/1992, filho de José Antônio da Silva e Maria dos Santos Silva, portador da carteira de identidade (RG) n° 15.869.898-39, expedida pela SSP/BA, em 31/05/2008, inscrito no CPF sob n° 051.687.225.71, residente e domiciliado na Rua Rio de Janeiro s/n, no Projeto Formoso A, setor 04, no município de Bom Jesus da Lapa/BA.	02 da Quadra B, do Loteamento denominado “Setor 4” localizado no Projeto Formoso, no município de Bom Jesus da Lapa - BA, comarca de Bom Jesus da Lapa - BA, na quadra formada pelas, RUA RIO DE JANEIRO, RUA CEARÁ, RUA DO CONTORNO C e RUA BAHIA , distante 23,13 m da esquina da RUA RIO DE JANEIRO com a RUA BAHIA (Lote 01), de formato irregular, abrangendo uma área de 105,54 m² (cento e cinco metros quadrados e cinquenta e quatro centímetros quadrados) e um perímetro de 41,30 m.	
023	1) EDSON SANTOS DUARTE , brasileiro, maior, natural de Bom Jesus da Lapa/BA, nascido em 03/06/1995, filho de João Duarte Filho e Judite dos Santos Silva, portador da carteira de identidade (RG) n° 21.802.380-45, expedida pela SSP/BA, em 09/06/2015, inscrito no CPF sob n° 075.686.195-08, residente e domiciliado na Rua Rio de Janeiro n 10, no Projeto Formoso A, setor 04, no município de Bom Jesus da Lapa/BA.; e, 2) Wennia Barros Gonçalves , brasileira, natural de Bom Jesus da Lapa/BA, nascida em 17/01/1998 filha de Ildefonso de Jesus Gonçalves e Valdeci Rosa Barros Gonçalves, portadora da carteira de identidade (RG) n° 20.856.518-36, expedida pela SSP/BA em 27/07/2012, inscrita no CPF sob n° 078.712.055-36, residente e domiciliada na Rua Rio de Janeiro n 10, no Projeto Formoso A, setor 04, no município de Bom Jesus da Lapa/BA.	O Lote de terreno sob n° 03 da Quadra B, do Loteamento denominado “Setor 4” localizado no Projeto Formoso, no município de Bom Jesus da Lapa - BA, comarca de Bom Jesus da Lapa - BA, na quadra formada pelas, RUA RIO DE JANEIRO, RUA CEARÁ, RUA DO CONTORNO C e RUA BAHIA , distante 32,16 m da esquina da RUA RIO DE JANEIRO com a RUA BAHIA (Lote 01), de formato irregular, abrangendo uma área de 231,07 m² (duzentos e trinta e um metros quadrados e sete centímetros quadrados) e um perímetro de 66,35 m.	N°0023PF04/2023
024	ADELINA PEREIRA DOS SANTOS , brasileira, solteira, maior, lavradora, natural de Bom Jesus da Lapa/BA, nascida em 21/03/1988, filha de Adelina Pereira dos Santos, portadora da carteira de identidade (RG) n° 15.241.609-97, expedida pela SSP/BA, em 16/01/2007, inscrita no CPF sob n° 043.957.525-78, residente e domiciliada na Rua Rio de Janeiro s/n, no Projeto Formoso A, setor 04, no município de Bom Jesus da Lapa/BA.	O Lote de terreno sob n° 04 da Quadra B, do Loteamento denominado “Setor 4” localizado no Projeto Formoso, no município de Bom Jesus da Lapa - BA, comarca de Bom Jesus da Lapa - BA, na quadra formada pelas, RUA RIO DE JANEIRO, RUA CEARÁ, RUA DO CONTORNO C e RUA BAHIA , distante 42,10 m da esquina da RUA RIO DE JANEIRO com a RUA	N°0024PF04/2023



CERTIDÃO DE REGULARIZAÇÃO FUNDIÁRIA (CRF) N° 003/2023



		BAHIA (Lote 01), de formato irregular, abrangendo uma área de 227,60 m² (duzentos e vinte e sete metros quadrados e sessenta centímetros quadrados) e um perímetro de 65,77 m.	
025	<u>DAÍLHA DOS SANTOS CAMPOS</u> Brasileira, solteira, maior, natural de Bom Jesus da Lapa/BA, nascida em 29/08/1990, filha de Mariano campos e Judite dos Santos Silva, portadora da carteira de identidade (RG) n° 63.112.825-6, expedida pela SSP/SP, em 09/02/2017, inscrita no CPF sob n° 043.786.075-22, residente e domiciliada na Rua Rio de Janeiro s/n, no Projeto Formoso A, setor 04, no município de Bom Jesus da Lapa/BA.	O Lote de terreno sob n° 05 da Quadra B , do Loteamento denominado “Setor 4” localizado no Projeto Formoso, no município de Bom Jesus da Lapa - BA, comarca de Bom Jesus da Lapa - BA, na quadra formada pelas, RUA RIO DE JANEIRO, RUA CEARÁ, RUA DO CONTORNO C e RUA BAHIA , localizado na esquina da RUA RIO DE JANEIRO com a RUA CEARÁ, de formato irregular, abrangendo uma área de 231,86 m² (duzentos e trinta e um metros quadrados e oitenta e seis centímetros quadrados) e um perímetro de 65,74 m.	N°0025PF04/2023
026	<u>EDMILSON MORBECK DE SANTANA</u> , brasileiro, maior, casado, lavrador, natural de Barra da Estiva/BA, nascido em 25/03/1984, filho de Idalice Morbeck de Santana, portador da carteira de identidade (RG) n° 13.948.224-56 expedido pela SSP/BA, em 13/06/2018, inscrito no CPF sob n° 024.810.745-30, e sua cōnjuge, Noelma de Jesus Morbeck brasileira, natural de Bom Jesus da Lapa/BA, nascida em 18/12/1981, filha de Domingos Elias de Almeida e Maria Helena de Jesus, portadora da carteira de identidade (RG) n° 11.315.679-00, expedida pela SSP/XX em 04/12/2013 inscrita no CPF sob n° 018.337.935/79 casados entre si pelo regime da comunhão parcial de bens, na vigência da Lei Federal n° 6.515/77, conforme assento de casamento sob n° 0008335, fls. 035, Livro 19, registrado no Registro Civil das Pessoas Naturais de Bom Jesus da Lapa/BA em 19/07/2013, residente e domiciliado na Rua do Contorno C s/n, no Projeto Formoso A, Setor 04, no município de Bom Jesus da Lapa/BA.	O Lote de terreno sob n° 07 da Quadra B , do Loteamento denominado “Setor 4” localizado no Projeto Formoso, no município de Bom Jesus da Lapa - BA, comarca de Bom Jesus da Lapa - BA, na quadra formada pelas, RUA RIO DE JANEIRO, RUA CEARÁ, RUA DO CONTORNO C e RUA BAHIA , distante 26,93 m da esquina da RUA BAHIA com a RUA DO CONTORNO C (Lote 08), de formato irregular, abrangendo uma área de 162,33 m² (cento e sessenta e dois metros quadrados e trinta e três centímetros quadrados) e um perímetro de 55,01 m.	N°0026PF04/2023
027	<u>JAILTON PEREIRA DA SILVA</u> , brasileiro, maior, solteiro, lavrador, natural de Bom Jesus da Lapa/BA, nascido em 17/09/1985, filho de João Pereira da Silva e de Ana Virgilina de Jesus Silva, portador da	O Lote de terreno sob n° 01 da Quadra C , do Loteamento denominado “Setor 4” localizado no Projeto Formoso, no	N° 0027PF04/2023



CERTIDÃO DE REGULARIZAÇÃO FUNDIÁRIA (CRF) N° 003/2023



	carteira de identidade (RG) n° 13.837.074-56, expedido pela SSP/BA, em 21/07/2012 inscrito no CPF sob n° 021.002.085-78, residente e domiciliado na Rua Bahia n° 250, no Projeto Formoso A, Setor 04, no município de Bom Jesus da Lapa/BA.	município de Bom Jesus da Lapa - BA, comarca de Bom Jesus da Lapa - BA, na quadra formada pelas, RUA DO CONTORNO A, RUA CEARÁ, RUA RIO DE JANEIRO e RUA BAHIA , localizado na esquina da RUA BAHIA com a RUA DO CONTORNO A, de formato irregular, abrangendo uma área de 313,01 m² (trezentos e treze metros quadrados e um centímetro quadrado) e um perímetro de 86,15 m.	
028	<u>LUCIANA SOUZA DOS SANTOS</u> brasileira, solteira, maior, dona de casa, natural de Carinhanha/BA, nascida em 13/05/1998, filha de Antônio Alves dos Santos e Marlene Alves de Souza, portadora da carteira de identidade (RG) n° 21.715.399-25, expedida pela SSP/BA, em 04/02/2015, inscrita no CPF sob n° 077.373.885-16, residente e domiciliada na Rua Ceará s/n, no Projeto Formoso A, setor 04, no município de Bom Jesus da Lapa/BA.	O Lote de terreno sob n° 02 da Quadra C , do Loteamento denominado "Setor 4" localizado no Projeto Formoso, no município de Bom Jesus da Lapa - BA, comarca de Bom Jesus da Lapa - BA, na quadra formada pelas, RUA DO CONTORNO A, RUA CEARÁ, RUA RIO DE JANEIRO e RUA BAHIA , localizado na esquina da RUA CEARÁ com a RUA DO CONTORNO A, de formato irregular, abrangendo uma área de 340,28 m² (trezentos e quarenta metros quadrados e vinte e oito centímetros quadrados) e um perímetro de 79,90 m.	N° 0028PF04/2023
029	<u>NEUSA ANA DOS SANTOS DE JESUS</u> brasileira, viúva, maior, lavradora, natural de Bom Jesus da Lapa/BA, nascida em 22/06/1968, filha de José Francisco dos Santos e Maria Ana dos santos, portadora da carteira de identidade (RG) n° 09.939.949-03, expedida pela SSP/BA, em 21/04/2012, inscrita no CPF sob n° 997.047.145-72, residente e domiciliada na Rua Ceará n° 205, no Projeto Formoso A, setor 04, no município de Bom Jesus da Lapa/BA.	O Lote de terreno sob n° 05 da Quadra C , do Loteamento denominado "Setor 4" localizado no Projeto Formoso, no município de Bom Jesus da Lapa - BA, comarca de Bom Jesus da Lapa - BA, na quadra formada pelas, RUA DO CONTORNO A, RUA CEARÁ, RUA RIO DE JANEIRO e RUA BAHIA , distante 36,60 m da esquina da RUA CEARÁ com a RUA DO CONTORNO A (Lote 02), de formato irregular, abrangendo uma área de 223,67 m² (duzentos e vinte e três metros quadrados e sessenta e sete centímetros quadrados) e	N° 0029PF04/2023



CERTIDÃO DE REGULARIZAÇÃO FUNDIÁRIA (CRF) N.º 003/2023



		um perímetro de 74,75 m.	
030	<u>SEVERINO CALIXTO GOMES</u> , brasileiro, maior, lavrador, natural de Tupanatinga/PE, nascido em 17/08/1957, filho de Tomaz Calixto Gomes e de Espedita Maria da Conceição, portador da carteira de identidade (RG) n.º 22.180.801-92 expedido pela SSP/BA, em 17/06/2016, inscrito no CPF sob n.º 048.576.244-78, e sua c.ªnjuge, <u>Eva Maria Gomes</u> , brasileira, natural de Tupanatinga/PE, nascida em 20/12/1952 filha de Emídio Vitor da Silva, portadora da carteira de identidade (RG) n.º 22.241.767-67, expedida pela SSP/BA em 31/08/2016, inscrita no CPF sob n.º 748.365.794-49, casados entre si pelo regime da comunhão parcial de bens, na vigência da Lei Federal n.º 6.515/77, conforme assento de casamento sob n.º 0790, fls.196 V, Livro 003-Ba, registrado no Registro Civil das Pessoas Naturais de Tupanatinga/PE em 25/09/1983, residentes e domiciliados no Projeto Formoso A, Setor 04, n.º predial s/n, no município de Bom Jesus da Lapa/BA.	O Lote de terreno sob n.º 06 da Quadra C , do Loteamento denominado “Setor 4” localizado no Projeto Formoso, no município de Bom Jesus da Lapa - BA, comarca de Bom Jesus da Lapa - BA, na quadra formada pelas, RUA DO CONTORNO A, RUA CEARÁ, RUA RIO DE JANEIRO e RUA BAHIA , distante 44,03 m da esquina da RUA CEARÁ com a RUA DO CONTORNO A (Lote 02), de formato irregular, abrangendo uma área de 244,01 m² (duzentos e quarenta e quatro metros quadrados e um centímetro quadrado) e um perímetro de 76,36 m.	N.º0030PF04/2023
031	<u>ANA LUCIA OLIVEIRA DA SILVA</u> brasileira, solteira, maior, autônoma, natural de Inhumas/GO, nascida em 07/10/1981, filha de Idalício Oliveira da Silva e de Maria Oliveira da Silva, portadora da carteira de identidade (RG) n.º 130592226-3, expedida pela SSP/BA, carteira nacional de habilitação (CNH) n.º 05242824908, emitido em 04/04/2016 em Bom Jesus da Lapa/BA, inscrita no CPF sob n.º 013.550.355-89, residente e domiciliada na Rua Ceará s/n, no Projeto Formoso A, setor 04, no município de Bom Jesus da Lapa/BA.	O Lote de terreno sob n.º 07 da Quadra C , do Loteamento denominado “Setor 4” localizado no Projeto Formoso, no município de Bom Jesus da Lapa - BA, comarca de Bom Jesus da Lapa - BA, na quadra formada pelas, RUA DO CONTORNO A, RUA CEARÁ, RUA RIO DE JANEIRO e RUA BAHIA , distante 51,50 m da esquina da RUA CEARÁ com a RUA DO CONTORNO A (Lote 02), de formato irregular, abrangendo uma área de 191,55 m² (cento e noventa e um metros quadrados e cinquenta e cinco centímetros quadrados) e um perímetro de 68,85 m.	N.º 031PF04/2023
032	<u>JOSIMAR DOS SANTOS</u> , brasileiro, solteiro, maior, estudante, natural de Bom Jesus da Lapa/BA, nascido em 24/08/1986, filho de Neuza Ana dos Santos, portador da carteira de identidade (RG) n.º 63.709.746-4, expedido pela SSP/SP, em 28/08/2017, inscrito no CPF sob n.º 123.209.597/42, residente e domiciliado na Rua Ceará s/n, no Projeto Formoso A, Setor 04, no município de Bom Jesus da Lapa/BA.	O Lote de terreno sob n.º 08 da Quadra C , do Loteamento denominado “Setor 4” localizado no Projeto Formoso, no município de Bom Jesus da Lapa - BA, comarca de Bom Jesus da Lapa - BA, na quadra formada pelas, RUA DO CONTORNO A, RUA CEARÁ, RUA RIO DE JANEIRO e RUA BAHIA , distante 58,44 m da esquina da RUA CEARÁ com a RUA DO	N.º0032PF04/2023



CERTIDÃO DE REGULARIZAÇÃO FUNDIÁRIA (CRF) N° 003/2023



		CONTORNO A (Lote 02), de formato irregular, abrangendo uma área de 205,99 m² (duzentos e cinco metros quadrados e noventa e nove centímetros quadrados) e um perímetro de 69,19 m.	
033	01) JOÃO INACIO VIANA , brasileiro, solteiro, maior, natural de Tupanatinga/PE, nascido em 19/06/1995, filho de Clovis Inácio Viana e de Maria Rosalva da Conceição, portador da carteira de identidade (RG) n° 9.392.008, expedido pela SSP/PE, em 18/01/2012, inscrito no CPF sob n° 119.746.324-07, e 02) Thaisa Ferreira da Silva , brasileira, maior, natural de Tupanatinga/BA, nascida em 13/08/2000, filha de José Alufio da Silva e de Quitéria Ferreira da Silva, portadora da carteira de identidade (RG) n° 10.075.190, expedido pela SSP/PE em 06/11/2011, inscrito no CPF sob n° 112.524.044-09, residente e domiciliado na Rua Ceará s/n, no Projeto Formoso a Setor 04, no município de Bom Jesus da Lapa/BA.	O Lote de terreno sob n° 09 da Quadra C , do Loteamento denominado “Setor 4” localizado no Projeto Formoso, no município de Bom Jesus da Lapa - BA, comarca de Bom Jesus da Lapa - BA, na quadra formada pelas, RUA DO CONTORNO A, RUA CEARÁ, RUA RIO DE JANEIRO e RUA BAHIA , distante 66,23 m da esquina da RUA CEARÁ com a RUA DO CONTORNO A (Lote 02), de formato irregular, abrangendo uma área de 206,38 m² (duzentos e seis metros quadrados e trinta e oito centímetros quadrados) e um perímetro de 69,45 m.	N°0033PF04/2023
034	MARIA ANA ALMEIDA DA PURIFICAÇÃO , brasileira, maior, casada, lavradora, natural de Correntina/BA, nascida em 15/06/1952, filha de João Florêncio de Almeida e Ana Felismina da Conceição, portadora da carteira de identidade (RG) n° 11.139.668-90 expedida pela SSP/BA, em 08/03/2018 inscrita no CPF sob n° 964.210.885-20, e seu cônjuge, Avelino José da Purificação , brasileiro, natural de Correntina/BA, nascido em 23/02/1951, filho de Raimundo José da Purificação e Dionísia Barbosa da Purificação, portador da carteira de identidade (RG) n° 22.277.016-33, expedida pela SSP/BA em 26/09/2016 inscrito no CPF sob n° 753.867.635-04, casados entre si pelo regime da comunhão de bens, na vigência da Lei Federal n° 6.515/77, conforme assento de casamento sob n° 0000155, fls. 115, Livro B-02, registrado no Registro Civil das Pessoas Naturais de Correntina/BA em 03/08/1976, residente e domiciliado na Rua Ceará n° 115, no Projeto Formoso A, no município de Bom Jesus da Lapa/BA.	O Lote de terreno sob n° 10 da Quadra C , do Loteamento denominado “Setor 4” localizado no Projeto Formoso, no município de Bom Jesus da Lapa - BA, comarca de Bom Jesus da Lapa - BA, na quadra formada pelas, RUA DO CONTORNO A, RUA CEARÁ, RUA RIO DE JANEIRO e RUA BAHIA , distante 74,07 m da esquina da RUA CEARÁ com a RUA DO CONTORNO A (Lote 02), de formato irregular, abrangendo uma área de 287,60 m² (duzentos e oitenta e sete metros quadrados e sessenta centímetros quadrados) e um perímetro de 76,14 m.	N° 034PF04/2023
035	JOÃO DE SOUZA SANTOS brasileiro, maior, casado, lavrador, natural de Bom Jesus da Lapa/BA, nascido em 11/12/1968, filho de Martiniano Gomes dos Santos e Terezinha de Souza Santos, portador da carteira de identidade (RG) n° 06.566.316-00	O Lote de terreno sob n° 11 da Quadra C , do Loteamento denominado “Setor 4” localizado no Projeto Formoso, no município de Bom Jesus da	N°0035PF04/2023



CERTIDÃO DE REGULARIZAÇÃO FUNDIÁRIA (CRF) N° 003/2023



	<p>expedido pela SSP/BA, em 20-07-2017, inscrito no CPF sob nº 473.362.185-04, e sua cônjuge, Janice dos Santos Souza, brasileira, natural de Bom Jesus da Lapa/BA, nascida em 20/12/1992, filha de Edivaldo Vitorino dos Santos e Joana dos Santos Vitorino, portadora da carteira de identidade (RG) nº 16.038.148-76, expedida pela SSP/BA em 23/10/2008, inscrita no CPF sob nº 053.511.065-07, casados entre si pelo regime da comunhão parcial de bens, na vigência da Lei Federal nº 6.515/77, conforme assento de casamento sob nº 0007794, fls. 394, Livro 17, registrado no Registro Civil das Pessoas Naturais de Bom Jesus da Lapa/BA em 26/08/2011, residente e domiciliado na Rua Ceará s/n, no Projeto Formoso A, Setor 04, no município de Bom Jesus da Lapa/BA.</p>	<p>Lapa - BA, comarca de Bom Jesus da Lapa - BA, na quadra formada pelas, RUA DO CONTORNO A, RUA CEARÁ, RUA RIO DE JANEIRO e RUA BAHIA, distante 84,61 m da esquina da RUA CEARÁ com a RUA DO CONTORNO A (Lote 02), de formato irregular, abrangendo uma área de 334,31 m² (trezentos e trinta e quatro metros quadrados e trinta e um centímetro quadrado) e um perímetro de 80,01 m.</p>	
036	<p>REGINALDO DE SOUZA SANTOS, brasileiro, maior, professor, natural de Santana/BA, nascido em 10/05/1977, filho de Martiniano Gomes dos Santos e de Terezinha de Souza Santos, portador da carteira de identidade (RG) nº 781107504 expedido pela SSP/BA, carteira nacional de habilitação CNH nº 02016525779 emitido em 07/12/2016, em Bom Jesus da Lapa/BA, inscrito no CPF sob nº 752.697.755-49, e sua cônjuge, Maria de Aleluia Evangelista de Souza Santos, brasileira, natural de Bom Jesus da Lapa/BA, nascida em 29/03/1986, filha de Juvercino Pereira dos Santos e de Brasília Evangelista dos Santos, portador da carteira de identidade (RG) nº 130.585.61-04, expedida pela SSP/BA em 08/08/2001, inscrita no CPF sob nº 021.733.485-74, casados entre si pelo regime da comunhão parcial de bens, na vigência da Lei Federal nº 6.515/77, conforme assento de casamento sob nº 6.036, fls.439, Livro 14-B registrado no Registro Civil das Pessoas Natural de bom Jesus da/ Lapa/BA em 16/10/2005, residente e domiciliado na Rua Rio de Janeiro s/n, no Projeto Formoso A, Setor 04, no município de Bom Jesus da Lapa/BA.</p>	<p>O Lote de terreno sob nº 13 da Quadra C, do Loteamento denominado "Setor 4" localizado no Projeto Formoso, no município de Bom Jesus da Lapa - BA, comarca de Bom Jesus da Lapa - BA, na quadra formada pelas, RUA DO CONTORNO A, RUA CEARÁ, RUA RIO DE JANEIRO e RUA BAHIA, distante 140,13 m da esquina da RUA CEARÁ com a RUA DO CONTORNO A (Lote 02), de formato irregular, abrangendo uma área de 311,72 m² (trezentos e onze metros quadrados e setenta e dois centímetros quadrados) e um perímetro de 72,15 m.</p>	N° 036PF04/2023
037	<p>JÚLIO CÉSAR SOUZA FERREIRA, brasileiro, solteiro, maior, lavrador, natural de Riacho de Santana/BA, nascido em 27/04/1998, filho de José de Magalhães Ferreira e de Luzia Pereira de Souza Ferreira, portador da carteira de identidade (RG) nº 20.995.614-35, expedido pela SSP/BA, em 04/10/2021, inscrito no CPF sob nº 080.351.585-54, residente e domiciliado na Rua Rio de Janeiro s/n, no Projeto Formoso a Setor 04, no município de Bom Jesus da Lapa/BA.</p>	<p>O Lote de terreno sob nº 14 da Quadra C, do Loteamento denominado "Setor 4" localizado no Projeto Formoso, no município de Bom Jesus da Lapa - BA, comarca de Bom Jesus da Lapa - BA, na quadra formada pelas, RUA DO CONTORNO A, RUA CEARÁ, RUA RIO DE JANEIRO e RUA BAHIA, distante 135,61 m da</p>	N°0037PF04/2023



CERTIDÃO DE REGULARIZAÇÃO FUNDIÁRIA (CRF) N° 003/2023



		esquina da RUA BAHIA com a RUA DO CONTORNO A (Lote 01), de formato irregular, abrangendo uma área de 165,90 m² (cento e sessenta e cinco metros quadrados e noventa centímetros quadrados) e um perímetro de 57,59 m.	
0038	<u>GILSON ALMEIDA DA PURIFICAÇÃO</u> , brasileiro, maior, casado, lavrador, natural de Correntina/BA, nascido em 26/02/1982, filho de Avelino José da Purificação e Maria Ana Almeida da Purificação, portador da carteira de identidade (RG) n° 13.647.465-90 expedido pela SSP/BA, em 30/01/2003, inscrito no CPF sob n° 026.878.505-86, e sua cônjuge, Silvania Souza da Purificação brasileira, natural de Canápolis/BA, nascida em 02/07/1987, filha de José Osmar dos Santos Souza e Teodomira Francisca da Silva Souza, portadora da carteira de identidade (RG) n° 15.042.377-22, expedida pela SSP/BA em 21/07/2006, inscrita no CPF sob n° 041.174.145-42, casados entre si pelo regime da comunhão parcial de bens, na vigência da Lei Federal n° 6.515/77, conforme assento de casamento sob n° 0001703, fls. 320, Livro 06, registrado no Registro Civil das Pessoas Naturais de Canápolis/BA em 18/04/2008, residentes e domiciliados na Rua Bahia s/n, no Projeto Formoso A, Setor 04, no município de Bom Jesus da Lapa/BA.	O Lote de terreno sob n° 17 da Quadra C , do Loteamento denominado "Setor 4" localizado no Projeto Formoso, no município de Bom Jesus da Lapa - BA, comarca de Bom Jesus da Lapa - BA, na quadra formada pelas, RUA DO CONTORNO A, RUA CEARÁ, RUA RIO DE JANEIRO e RUA BAHIA , distante 29,53 m da esquina da RUA RIO DE JANEIRO com a RUA BAHIA (Lote 15), de formato irregular, abrangendo uma área de 234,65 m² (duzentos e trinta e quatro metros quadrados e sessenta e cinco centímetros quadrados) e um perímetro de 78,67 m.	N°0038PF04/2023
0039	<u>EDILEUZA QUIRINO DA SILVA MACIEL</u> , brasileira, maior, casada, lavradora, natural de Carinhanha/BA, nascida em 15/12/1980, filha de Milton Quirino da Silva e Heroína Brandão da Silva, portadora da carteira de identidade (RG) n° 55.342.616-3 expedida pela SSP/SP, em 09/05/2011 inscrita no CPF sob n° 004.188.945-23, e seu cônjuge, Elifal Pires Maciel , brasileiro, natural de Bom Jesus da Lapa/BA, nascido em 05/09/1976, filho de Eliudes Pires Maciel e Eulina Silva Maciel, portador da carteira de identidade (RG) n° 16.648.521-74, expedida pela SSP/BA em 17/03/2016, inscrito no CPF sob n° 255.317.878-63, casados entre si pelo regime da comunhão de bens, na vigência da Lei Federal n° 6.515/77, conforme assento de casamento sob n° 0009471, fls. 271, Livro 22, registrado no Registro Civil das Pessoas Naturais de Bom Jesus da Lapa/BA em 26/05/2017, residente e domiciliado na Rua Bahia s/n, no Projeto Formoso A, Setor, no	O Lote de terreno sob n° 18 da Quadra C , do Loteamento denominado "Setor 4" localizado no Projeto Formoso, no município de Bom Jesus da Lapa - BA, comarca de Bom Jesus da Lapa - BA, na quadra formada pelas, RUA DO CONTORNO A, RUA CEARÁ, RUA RIO DE JANEIRO e RUA BAHIA , distante 36,66 m da esquina da RUA RIO DE JANEIRO com a RUA BAHIA (Lote 15), de formato irregular, abrangendo uma área de 122,23 m² (cento e vinte e dois metros quadrados e vinte e três centímetros quadrados) e um perímetro de 48,99 m.	N°0039PF04/2023



CERTIDÃO DE REGULARIZAÇÃO FUNDIÁRIA (CRF) N° 003/2023



	município de Bom Jesus da Lapa/BA.		
040	<p>1) <u>ADRIANA DE JESUS SOUZA</u>, brasileira, maior, lavradora, natural de Coribe/Ba, nascida em 14/12/1988, filha de Elias Viana de Souza e de Cosmira Maria de Jesus Souza, portadora da carteira de identidade (RG) n° 16315856 81, expedida pela SSP/BA, em 04/08/2009, inscrita no CPF sob n° 042.526.045-32, residente e domiciliada na Rua Bahia s/n, no projeto Formoso A, Setor 04 s/n, no município de Bom Jesus da Lapa/BA e 2) <u>Edilson de Souza Pereira</u>, brasileiro, maior, lavrador, natural de Coribe/BA, nascido em 16/09/1983, filho de José Francisco Pereira e de Maurina Souza Pereira, portador da carteira de identidade (RG) n° 12569062-20, expedida pela SSP/BA em 05/05/2014, inscrito no CPF 026.735.445-26, residente e domiciliado na Rua Bahia s/n, no projeto Formoso A, Setor 04, no município de Bom Jesus da Lapa/BA.</p>	<p>O Lote de terreno sob n° 20 da Quadra C, do Loteamento denominado “Setor 4” localizado no Projeto Formoso, no município de Bom Jesus da Lapa - BA, comarca de Bom Jesus da Lapa - BA, na quadra formada pelas, RUA DO CONTORNO A, RUA CEARÁ, RUA RIO DE JANEIRO e RUA BAHIA, distante 50,86 m da esquina da RUA RIO DE JANEIRO com a RUA BAHIA (Lote 15), de formato irregular, abrangendo uma área de 269,62 m² (duzentos e sessenta e nove metros quadrados e sessenta e dois centímetros quadrados) e um perímetro de 84,43 m.</p>	N°0040PF04/2023
041	<p><u>DAIANE LIMA DOS SANTOS</u>, brasileira, maior, solteira, estudante, natural de Santa Maria da Vitória/BA, nascida em 05/08/1996, filha de Rosaney Almeida dos Santos e de Maria Celia Lima dos Santos, portadora da carteira de identidade (RG) n° 15.543.430-62, expedido pela SSP/BA, em 28/09/2007, inscrito no CPF sob n° 028.849.455-55, residente e domiciliado na Rua Bahia s/n, no Projeto Formoso A Setor 04, no município de Bom Jesus da Lapa/BA.</p>	<p>O Lote de terreno sob n° 21 da Quadra C, do Loteamento denominado “Setor 4” localizado no Projeto Formoso, no município de Bom Jesus da Lapa - BA, comarca de Bom Jesus da Lapa - BA, na quadra formada pelas, RUA DO CONTORNO A, RUA CEARÁ, RUA RIO DE JANEIRO e RUA BAHIA, distante 58,55 m da esquina da RUA RIO DE JANEIRO com a RUA BAHIA (Lote 15), de formato irregular, abrangendo uma área de 227,95 m² (duzentos e vinte e sete metros quadrados e noventa e cinco centímetros quadrados) e um perímetro de 78,21 m.</p>	N° 0041PF04/2023
042	<p><u>FRANCISCO ALVES FEITOSA</u>, brasileiro, maior, natural de Exu/PE, nascido em 16/05/1937, filho de José Manoel Sobrinho e Lídia Freire Feitosa, portador da carteira de identidade (RG) n° 16.304.825-87, expedida pela SSP/BA, em 24/07/2009, inscrito no CPF sob n° 874.315.505-53, residente e domiciliado na Rua Bahia s/n, no Projeto Formoso setor 04, no município de Bom Jesus da Lapa/BA.</p>	<p>O Lote de terreno sob n° 24 da Quadra C, do Loteamento denominado “Setor 4” localizado no Projeto Formoso, no município de Bom Jesus da Lapa - BA, comarca de Bom Jesus da Lapa - BA, na quadra formada pelas, RUA DO CONTORNO A, RUA CEARÁ, RUA RIO DE JANEIRO e RUA BAHIA, distante 81,08 m da esquina da RUA RIO DE JANEIRO</p>	N°0042PF04/2023



CERTIDÃO DE REGULARIZAÇÃO FUNDIÁRIA (CRF) N° 003/2023



		com a RUA BAHIA (Lote 15), de formato irregular, abrangendo uma área de 320,70 m² (trezentos e vinte metros quadrados e setenta centímetros quadrados) e um perímetro de 86,12 m.	
043	<u>EXPEDITO JOSÉ MAURÍCIO</u> , brasileiro, solteiro, maior, natural de Bom Jesus da Lapa/BA, nascido em 06/02/1958, filho de Alfredo José Maurício e de Maria Dionísia de Oliveira, portador da carteira de identidade (RG) n° 10.166.696-90, expedida pela SSP/BA, em 05/07/2016, inscrito no CPF sob n° 019.605.935-60, residente e domiciliado na Rua Bahia s/n, no Projeto Formoso setor 04, no município de Bom Jesus da Lapa/BA.	O Lote de terreno sob n° 25 da Quadra C , do Loteamento denominado “Setor 4” localizado no Projeto Formoso, no município de Bom Jesus da Lapa - BA, comarca de Bom Jesus da Lapa - BA, na quadra formada pelas, RUA DO CONTORNO A, RUA CEARÁ, RUA RIO DE JANEIRO e RUA BAHIA , distante 91,14 m da esquina da RUA RIO DE JANEIRO com a RUA BAHIA (Lote 15), de formato irregular, abrangendo uma área de 229,58 m² (duzentos e vinte e nove metros quadrados e cinquenta e oito centímetros quadrados) e um perímetro de 81,63 m.	N°0043PF04/2023
044	<u>ILSON ALMEIDA DA PURIFICAÇÃO</u> , brasileiro, solteiro, maior, natural de Correntina/BA, nascido em 26/04/1979, filho de Avelino José de Purificação e de Maria Ana Almeida da Purificação, portador da carteira de identidade (RG) n° 12.130.765-53, expedido pela SSP/BA, em 15/06/2018, inscrito no CPF sob n° 954.471.645-91, residente e domiciliado na Rua Rio de Janeiro, no Projeto Formoso A, setor 04, no município de Bom Jesus da Lapa/BA.	O Lote de terreno sob n° 01 da Quadra D , do Loteamento denominado “Setor 4” localizado no Projeto Formoso, no município de Bom Jesus da Lapa - BA, comarca de Bom Jesus da Lapa - BA, na quadra formada pelas, RUA RIO DE JANEIRO, RUA BRASILÁ, RUA DO CONTORNO C e RUA CEARÁ , localizado na esquina da RUA RIO DE JANEIRO com a RUA CEARÁ, de formato irregular, abrangendo uma área de 453,37 m² (quatrocentos e cinquenta e três metros quadrados e trinta e sete centímetros quadrados) e um perímetro de 90,14 m.	N°0044PF04/2023
045	<u>MARIA MAGDA DOS SANTOS GOMES</u> , brasileira, maior, lavradora, natural de Santa Maria da Vitória /BA, nascida em 22/010/1985, filha de José Antônio dos Santos e de Ednalva Borges dos Santos, portadora da carteira de identidade (RG) n° 16485688-90 expedido pela SSP/BA, em 26/04/2010, inscrito no CPF sob n° 052.540.385-00, e seu cônjuge, Elídio Calixto Gomes , brasileiro, lavrador, natural de Tupanatinga/PE, nascido em 11/11/1984, filho de Severino Calixto Gomes e de Eva	O Lote de terreno sob n° 03 da Quadra D , do Loteamento denominado “Setor 4” localizado no Projeto Formoso, no município de Bom Jesus da Lapa - BA, comarca de Bom Jesus da Lapa - BA, na quadra formada pelas, RUA RIO DE JANEIRO, RUA BRASILÁ, RUA DO CONTORNO C e RUA	N°0045PF04/2023



CERTIDÃO DE REGULARIZAÇÃO FUNDIÁRIA (CRF) N° 003/2023



	<p>Maria Gomes, portador da carteira de identidade (RG) n° 13772974-03, expedida pela SSP/BA em 04/06/2003, inscrita no CPF sob n° 014.325.995-42, casados entre si pelo regime da comunhão parcial de bens, na vigência da Lei Federal n° 6.515/77, conforme assento de casamento sob n° 6.900, fls. 50V, Livro 16-B, registrado no Registro Civil das Pessoas Naturais de Bom Jesus da Lapa/BA em 19/03/2008, residente e domiciliado na Rua Rio de Janeiro s/n, no Projeto Formoso A, Setor 04, no município de Bom Jesus da Lapa/BA.</p>	<p>CEARÁ, distante 23,03 m da esquina da RUA RIO DE JANEIRO com a RUA CEARÁ (Lote 01), de formato irregular, abrangendo uma área de 242,34 m² (duzentos e quarenta e dois metros quadrados e trinta e quatro centímetros quadrados) e um perímetro de 77,77 m.</p>	
046	<p>MARIA DE OLIVEIRA brasileira, solteira, maior, aposentada, natural de Angical/BA, nascida em 13/09/1947, filha de Elpídio José de Oliveira e Bertolina do Espírito Santo, portadora da carteira de identidade (RG) n° 08.941.092-00, expedida pela SSP/BA, em 12/03/1996, inscrita no CPF sob n° 934.614.105-00, residente e domiciliada na rua Brasília s/n, no Projeto Formoso A, setor 04, no município de Bom Jesus da Lapa/BA.</p>	<p>O Lote de terreno sob n° 06 da Quadra D, do Loteamento denominado "Setor 4" localizado no Projeto Formoso, no município de Bom Jesus da Lapa - BA, comarca de Bom Jesus da Lapa - BA, na quadra formada pelas, RUA RIO DE JANEIRO, RUA BRASILIA, RUA DO CONTORNO C e RUA CEARÁ, distante 15,51 m da esquina da RUA RIO DE JANEIRO com a RUA BRASILIA (Lote 05), de formato irregular, abrangendo uma área de 233,32 m² (duzentos e trinta e três metros quadrados e trinta e dois centímetros quadrados) e um perímetro de 76,04 m.</p>	N°0046PF04/2023
047	<p>AELSON CASTRO DE OLIVEIRA brasileiro, maior, lavrador, natural de Santa Maria da Vitória/BA, nascido em 20/08/1972, filho de João Tito de Oliveira e de Luiza de Castro Oliveira, portador da carteira de identidade (RG) n° 22.485.317-10 expedido pela SSP/BA, em 26/05/2017, inscrito no CPF sob n° 571.528.375-20, e sua cónjuge, Damiana Favela de Oliveira, brasileira, natural de Bom Jesus da Lapa/BA, nascida em 27/05/1976, filha de Pedro Alves Favela e de Júlia Rosa Favela, portador da carteira de identidade (RG) n° 22.485.321-05, expedida pela SSP/BA em 26/05/2022, inscrita no CPF sob n° 015.460.295-75, casados entre si pelo regime da comunhão parcial de bens, na vigência da Lei Federal n° 6.515/77, conforme assento de casamento sob n° 0375, fls.088, Livro 002-B, registrado no Registro Civil das Pessoas Naturais de Santana/BA em 28/08/1993, residentes e domiciliados na rua Brasília s/n, no Projeto Formoso A, Setor 04, no município de Bom</p>	<p>O Lote de terreno sob n° 09 da Quadra D, do Loteamento denominado "Setor 4" localizado no Projeto Formoso, no município de Bom Jesus da Lapa - BA, comarca de Bom Jesus da Lapa - BA, na quadra formada pelas, RUA RIO DE JANEIRO, RUA BRASILIA, RUA DO CONTORNO C e RUA CEARÁ, distante 45,45 m da esquina da RUA RIO DE JANEIRO com a RUA BRASILIA (Lote 05), de formato irregular, abrangendo uma área de 234,02 m² (duzentos e trinta e quatro metros quadrados e dois centímetros quadrados) e um perímetro de 79,44 m.</p>	N°0047PF04/2023



CERTIDÃO DE REGULARIZAÇÃO FUNDIÁRIA (CRF) N° 003/2023



	Jesus da Lapa/BA.		
048	LUIS MANOEL DA SILVA , brasileiro, solteiro, maior, lavrador, natural de Tupanatinga/PE, nascido em 14/01/1979, filho de Manoel Félix da Silva e Maria Nazaré da Silva, portador da carteira de identidade (RG) n° 361.065.516, expedida pela SSP/SP, carteira de habilitação nacional (CNH) n° 01444823142, emitido em 23/01/2017, em Bom Jesus da Lapa/BA, inscrito no CPF sob n° 032.668.174-43, residente e domiciliado na rua Brasília s/n, no Projeto Formoso setor 04, no município de Bom Jesus da Lapa/BA.	O Lote de terreno sob n° 11 da Quadra D , do Loteamento denominado “Setor 4” localizado no Projeto Formoso, no município de Bom Jesus da Lapa - BA, comarca de Bom Jesus da Lapa - BA, na quadra formada pelas, RUA RIO DE JANEIRO, RUA BRASILIA, RUA DO CONTORNO C e RUA CEARÁ , distante 59,62 m da esquina da RUA RIO DE JANEIRO com a RUA BRASILIA (Lote 05), de formato irregular, abrangendo uma área de 237,01 m² (duzentos e trinta e sete metros quadrados e um centímetro quadrado) e um perímetro de 78,99 m.	N°0048PF04/2023
049	UILIAN JOSÉ DA ROCHA , brasileiro, solteiro, maior, embalador, natural de Santa Maria da Vitória/BA, nascido em 17/02/1986, filho de Osvaldo José da Rocha e Zelinda Sofia da Rocha, portador da carteira de identidade (RG) n° 13.535.347-58, expedida pela SSP/BA, em 03/11/2000, inscrito no CPF sob n° 036.758.215-52, residente e domiciliado na rua Brasília s/n, no Projeto Formoso A, setor 04, no município de Bom Jesus da Lapa/BA.	O Lote de terreno sob n° 12 da Quadra D , do Loteamento denominado “Setor 4” localizado no Projeto Formoso, no município de Bom Jesus da Lapa - BA, comarca de Bom Jesus da Lapa - BA, na quadra formada pelas, RUA RIO DE JANEIRO, RUA BRASILIA, RUA DO CONTORNO C e RUA CEARÁ , distante 67,59 m da esquina da RUA RIO DE JANEIRO com a RUA BRASILIA (Lote 05), de formato irregular, abrangendo uma área de 245,56 m² (duzentos e quarenta e cinco metros quadrados e cinquenta e seis centímetros quadrados) e um perímetro de 80,21 m.	N°0049PF04/2023
050	FABIANO RODRIGUES DOS SANTOS JÚNIOR , brasileiro, solteiro, maior, natural de Bom Jesus da Lapa/BA, nascido em 09/06/2002, filho de Fabiano Rodrigues dos Santos e Marinês Costa dos Santos, portador da carteira de identidade (RG) n° 22.516.892-81, expedido pela SSP/BA, em 06/07/2017, inscrito no CPF sob n° 106.279.345-52, residente e domiciliado na rua Brasília no Projeto Formoso setor 04, no município de Bom Jesus da Lapa/BA.	O Lote de terreno sob n° 13 da Quadra D , do Loteamento denominado “Setor 4” localizado no Projeto Formoso, no município de Bom Jesus da Lapa - BA, comarca de Bom Jesus da Lapa - BA, na quadra formada pelas, RUA RIO DE JANEIRO, RUA BRASILIA, RUA DO CONTORNO C e RUA CEARÁ , distante 75,34 m	N°0050PF04/2023



CERTIDÃO DE REGULARIZAÇÃO FUNDIÁRIA (CRF) N° 003/2023



		da esquina da RUA RIO DE JANEIRO com a RUA BRASÍLIA (Lote 05), de formato irregular, abrangendo uma área de 226,09 m² (duzentos e vinte e seis metros quadrados e nove centímetros quadrados) e um perímetro de 78,25 m.	
051	<u>JULIA ROSA FAVELA</u> , brasileira, maior, viúva, sem ocupação, natural de Bom Jesus da Lapa/BA, nascida em 09/02/1945, filha de João Francisco da Costa e de Catarina Rosa de Araújo, portadora da carteira de identidade (RG) n° 07.909.882-75, expedido pela SSP/BA, em 07/12/2011, inscrito no CPF sob n° 002.860.245-51, residentes e domiciliada na rua Brasília s/n no Projeto Formoso A Setor 04, no município de Bom Jesus da Lapa/BA.	O Lote de terreno sob n° 14 da Quadra D , do Loteamento denominado “Setor 4” localizado no Projeto Formoso, no município de Bom Jesus da Lapa - BA, comarca de Bom Jesus da Lapa - BA, na quadra formada pelas, RUA RIO DE JANEIRO, RUA BRASÍLIA, RUA DO CONTORNO C e RUA CEARÁ , distante 83,82 m da esquina da RUA RIO DE JANEIRO com a RUA BRASÍLIA (Lote 05), de formato irregular, abrangendo uma área de 217,42 m² (duzentos e dezessete metros quadrados e quarenta e dois centímetros quadrados) e um perímetro de 76,47 m.	N°0051PF04/2023
052	<u>GILVAN COSTA DOS SANTOS</u> , brasileiro, solteiro, maior, natural de Bom Jesus da Lapa/BA, nascido em 07/01/1988, filho de José Manoel dos Santos e Maria da Conceição Costa dos Santos portador da carteira de identidade (RG) n° 14.641.034-37, expedida pela SSP/BA, em 29/08/2005, inscrito no CPF sob n° 033.332.335-17, residente e domiciliado na Rua do Contorno C s/n, no Projeto Formoso setor 04, no município de Bom Jesus da Lapa/BA.	O Lote de terreno sob n° 16 da Quadra D , do Loteamento denominado “Setor 4” localizado no Projeto Formoso, no município de Bom Jesus da Lapa - BA, comarca de Bom Jesus da Lapa - BA, na quadra formada pelas, RUA RIO DE JANEIRO, RUA BRASÍLIA, RUA DO CONTORNO C e RUA CEARÁ , distante 16,19 m da esquina da RUA BRASÍLIA (Lote 15), de formato irregular, abrangendo uma área de 144,43 m² (cento e quarenta e quatro metros quadrados e quarenta e três centímetros quadrados) e um perímetro de 50,57 m.	N°0052PF04/2023
053	<u>JOSÉ CARLOS DA SILVA FERNANDES</u> , brasileiro, solteiro, maior, lavrador, natural de Carinhanha/BA, nascido em 05/01/1988, filho de Osvaldo José	O Lote de terreno sob n° 19 da Quadra D , do Loteamento denominado “Setor 4” localizado no	N°0053PF04/2023



CERTIDÃO DE REGULARIZAÇÃO FUNDIÁRIA (CRF) N° 003/2023



	Fernandes e Nair da Silva Fernandes, portador da carteira de identidade (RG) n° 14.274.397-61, expedida pela SSP/BA, em 07/09/2004, inscrito no CPF sob n° 041.296.665-41, residente e domiciliado na Rua do Contorno C s/n, no Projeto Formoso A setor 04, no município de Bom Jesus da Lapa/BA.	Projeto Formoso, no município de Bom Jesus da Lapa - BA, comarca de Bom Jesus da Lapa - BA, na quadra formada pelas, RUA RIO DE JANEIRO, RUA BRASILIA, RUA DO CONTORNO C e RUA CEARÁ , localizado na esquina da RUA DO CONTORNO C com a RUA CEARÁ, de formato irregular, abrangendo uma área de 279,28 m² (duzentos e setenta e nove metros quadrados e vinte e oito centímetros quadrados) e um perímetro de 70,70 m.	
054	<u>MARIA JÚLIA DOS SANTOS SOUZA</u> brasileira, solteira, maior, lavradora, natural de Sento-Sé/BA, nascida em 15/08/1960, filha de Basílio de Souza e Maria Isabel dos Santos, portadora da carteira de identidade (RG) n° 8.813.664, expedida pela SSP/MG, em 21/01/1994, inscrita no CPF sob n° 537.699.965-34, residente e domiciliada na Rua Ceará s/n, no Projeto Formoso A, setor 04, no município de Bom Jesus da Lapa/BA.	O Lote de terreno sob n° 20 da Quadra D , do Loteamento denominado "Setor 4" localizado no Projeto Formoso, no município de Bom Jesus da Lapa - BA, comarca de Bom Jesus da Lapa - BA, na quadra formada pelas, RUA RIO DE JANEIRO, RUA BRASILIA, RUA DO CONTORNO C e RUA CEARÁ , distante 12,54 m da esquina da RUA DO CONTORNO C com a RUA CEARÁ (Lote 19), de formato irregular, abrangendo uma área de 440,80 m² (quatrocentos e quarenta metros quadrados e oitenta centímetros quadrados) e um perímetro de 98,92 m.	N°0054PF04/2023
055	<u>WESLEY DA SILVA DE ASSIS</u> , brasileiro, solteiro, maior, natural de Santana/BA, nascido em 22/09/1990, filho de Antônio Luiz de Assis e Maria Inalda da Silva de Assis, portador da carteira de identidade (RG) n° 3.716.963, expedida pela SSP/DF, em 19/03/2015, inscrito no CPF sob n° 041.967.713-51, residente e domiciliado na Rua Ceará s/n, no Projeto Formoso setor 04, no município de Bom Jesus da Lapa/BA.	O Lote de terreno sob n° 21 da Quadra D , do Loteamento denominado "Setor 4" localizado no Projeto Formoso, no município de Bom Jesus da Lapa - BA, comarca de Bom Jesus da Lapa - BA, na quadra formada pelas, RUA RIO DE JANEIRO, RUA BRASILIA, RUA DO CONTORNO C e RUA CEARÁ , distante 24,20 m da esquina da RUA DO CONTORNO C com a RUA CEARÁ (Lote 19), de formato irregular, abrangendo uma área de	N°0055PF04/2023



CERTIDÃO DE REGULARIZAÇÃO FUNDIÁRIA (CRF) N.º 003/2023



		178,18 m ² (cento e setenta e oito metros quadrados e dezoito centímetros quadrados) e um perímetro de 71,65 m.	
056	VITÓRIA DE JESUS SILVA ROCHA , brasileira, maior, solteira, natural de Bom Jesus da Lapa/BA, nascida em 20/11/2006, filha de Uelson José da Rocha e de Luiza de Jesus Silva Rocha, portadora da carteira de identidade (RG) n.º 23.351.681-69, expedido pela SSP/BA, em 07/12/2011, inscrito no CPF sob n.º 114.522.225-09, residentes e domiciliada na rua Ceará s/n no Projeto Formoso A Setor 04, no município de Bom Jesus da Lapa/BA.	O Lote de terreno sob n.º 22 da Quadra D, do Loteamento denominado "Setor 4" localizado no Projeto Formoso, no município de Bom Jesus da Lapa - BA, comarca de Bom Jesus da Lapa - BA, na quadra formada pelas, RUA RIO DE JANEIRO, RUA BRASILIA, RUA DO CONTORNO C e RUA CEARÁ , distante 29,93 m da esquina da RUA DO CONTORNO C com a RUA CEARÁ (Lote 19), de formato irregular, abrangendo uma área de 218,60 m² (duzentos e dezoito metros quadrados e sessenta centímetros quadrados) e um perímetro de 74,88 m.	N.º0056PF04/2023
057	ANTONIO BORGES DOS SANTOS , brasileiro, maior, casado, aposentado, natural de Sítio do Mato/BA, nascido em 01/09/1949, filho de Florêncio Borges dos Santos e Maria Martinha da Silva, portador da carteira de identidade (RG) n.º 03.001.643-60 expedido pela SSP/BA, em 20/11/2018, inscrito no CPF sob n.º 249.416.465-68, e sua cónjuge, Eva Rodrigues da Silva Santos brasileira, natural de Sítio do Mato/BA, nascida em 28/02/1951, filha de Raimundo Ribeiro da Silva e Maria Rodrigues da Silva, portadora da carteira de identidade (RG) n.º 08.285.788-18, expedida pela SSP/BA em 20/11/2018, inscrita no CPF sob n.º 838.277.225-00, casados entre si pelo regime da comunhão parcial de bens, na vigência da Lei Federal n.º 6.515/77, conforme assento de casamento sob n.º 0001633, fls. 41, Livro 04, registrado no Registro Civil das Pessoas Naturais de Bom Jesus da Lapa/BA em 23/02/1990, residentes e domiciliados na Rua Brasília, Projeto Formoso A, Setor 04, no município de Bom Jesus da Lapa/BA.	O Lote de terreno sob n.º 03 da Quadra E, do Loteamento denominado "Setor 4" localizado no Projeto Formoso, no município de Bom Jesus da Lapa - BA, comarca de Bom Jesus da Lapa - BA, na quadra formada pelas, RUA DO CONTORNO A, RUA BRASILIA, RUA RIO DE JANEIRO e RUA CEARÁ , localizado na esquina da RUA BRASILIA com a RUA DO CONTORNO A, de formato irregular, abrangendo uma área de 325,27 m² (trezentos e vinte e cinco metros quadrados e vinte e sete centímetros quadrados) e um perímetro de 79,02 m.	N.º0057PF04/2023
058	MARIA RODRIGUES DA SILVA , brasileira, maior, lavradora, natural de Bom Jesus da Lapa/BA, nascida em 08/06/1972, filha de Afonso Rodrigues da Silva e de Joana Maria da Silva, portadora da carteira de identidade (RG) n.º 11.616.478-64	O Lote de terreno sob n.º 04 da Quadra E, do Loteamento denominado "Setor 4" localizado no Projeto Formoso, no município de Bom Jesus da	N.º0058PF04/2023



CERTIDÃO DE REGULARIZAÇÃO FUNDIÁRIA (CRF) N° 003/2023



	<p>expedido pela SSP/BA, em 05/07/2016, inscrito no CPF sob nº 737.560.835-00, e seu cônjuge, Everaldo José Alves, brasileiro, natural de Bom Jesus da Lapa/BA, nascido em 12/02/1965, filho de Martiliano José Alves e de Fausta Madalena de Jesus, portador da carteira de identidade (RG) nº 09.380.523-30, expedida pela SSP/BA em 25/11/1996, inscrito no CPF sob nº 029.889.275-88, casados entre si pelo regime da comunhão parcial de bens, na vigência da Lei Federal nº 6.515/77, conforme assento de casamento sob nº 01928, fls. 296, Livro 04, registrado no Registro Civil das Pessoas Naturais de Bom Jesus da Lapa/BA em 12/08/1991, residentes e domiciliados na Rua Brasília, Projeto Formoso A, Setor 04, nº predial s/n, no município de Bom Jesus da Lapa/BA.</p>	<p>Lapa - BA, comarca de Bom Jesus da Lapa - BA, na quadra formada pelas, RUA DO CONTORNO A, RUA BRASÍLIA, RUA RIO DE JANEIRO e RUA CEARÁ, distante 32,62 m da esquina da RUA BRASÍLIA com a RUA DO CONTORNO A (Lote 03), de formato irregular, abrangendo uma área de 231,49 m² (duzentos e trinta e um metros quadrados e quarenta e nove centímetros quadrados) e um perímetro de 73,56 m.</p>	
059	<p>EDELSON RODRIGUES ALVES, brasileiro, solteiro, maior, lavrador, natural de Bom Jesus da Lapa/BA, nascido em 17/01/1995, filho de Everaldo José Alves e de Maria Rodrigues Alves, portador da carteira de identidade (RG) nº 21.181.068-15, expedido pela SSP/BA, em 09/07/2013, carteira nacional de habilitação 07488560782, emitido em 17/11/2021, em Bom Jesus da Lapa/BA, inscrito no CPF sob nº 075.419.495-74, residente e domiciliado na Rua Brasília, Projeto Formoso A, setor 04, no município de Bom Jesus da Lapa/BA.</p>	<p>O Lote de terreno sob nº 05 da Quadra E, do Loteamento denominado "Setor 4" localizado no Projeto Formoso, no município de Bom Jesus da Lapa - BA, comarca de Bom Jesus da Lapa - BA, na quadra formada pelas, RUA DO CONTORNO A, RUA BRASÍLIA, RUA RIO DE JANEIRO e RUA CEARÁ, distante 40,65 m da esquina da RUA BRASÍLIA com a RUA DO CONTORNO A (Lote 03), de formato irregular, abrangendo uma área de 432,77 m² (quatrocentos e trinta e dois metros quadrados e setenta e sete centímetros quadrados) e um perímetro de 88,51 m.</p>	N°0059PF04/2023
060	<p>LUCILENE PAZ LANDIM SILVA, brasileira, maior, casada, lavradora, natural de Santana/BA, nascida em 20/07/1983, filha de Carlos da Costa Silva e Elenita Paz Landim Silva, portadora da carteira de identidade (RG) nº 13.061.214-69 expedida pela SSP/BA, em 04/08/2016, inscrita no CPF sob nº 026.878.695-03, e seu cônjuge, Manoel Santos Silva, brasileiro, natural de Serra Dourada/BA, nascido em 05/09/1972, filho de José Antônio da Silva e Maria dos Santos Silva, portador da carteira de identidade (RG) nº 08.169.362-18, expedida pela SSP/BA em 08/08/2016, inscrito no CPF sob nº 288.994.148-58, casados entre si pelo regime da comunhão de bens, na vigência da Lei Federal nº 6.515/77,</p>	<p>O Lote de terreno sob nº 06 da Quadra E, do Loteamento denominado "Setor 4" localizado no Projeto Formoso, no município de Bom Jesus da Lapa - BA, comarca de Bom Jesus da Lapa - BA, na quadra formada pelas, RUA DO CONTORNO A, RUA BRASÍLIA, RUA RIO DE JANEIRO e RUA CEARÁ, distante 55,25 m da esquina da RUA BRASÍLIA com a RUA DO CONTORNO A (Lote 03), de formato irregular,</p>	N°0060PF04/2023



CERTIDÃO DE REGULARIZAÇÃO FUNDIÁRIA (CRF) Nº 003/2023



	conforme assento de casamento sob nº 00003433, fls. 197, Livro 6-B-Aux, registrado no Registro Civil das Pessoas Naturais de Bom Jesus da Lapa/BA em 30/11/2001, residentes e domiciliados na Rua Brasília, Projeto Formoso A, Setor 04,sn, no município de Bom Jesus da Lapa/BA.	abrangendo uma área de 207,65 m² (duzentos e sete metros quadrados e sessenta e cinco centímetros quadrados) e um perímetro de 73,87 m.	
061	DANIEL JOSÉ MAURÍCIO , brasileiro, maior, casado, lavrador, natural de Bom Jesus da Lapa/BA, nascido em 12/11/1953, filho de Alfrêdo José Mauricio e Maria Dionísia de Oliveira, portador da carteira de identidade (RG) nº 06.988.532-02 expedido pela SSP/BA, em 13/03/2015, inscrito no CPF sob nº 737.481.375-91, e sua cõnjuge, Maria Lucia Ferreira Maurício , brasileira, doméstica, natural de Ibotirama/BA, nascida em 21/06/1955, filha de Joaquim Rodrigues dos Santos e Pregentina Ferreira dos Santos, portadora da carteira de identidade (RG) nº XX.XXX.XXX-XX, expedida pela SSP/XX em XX/XX/XXXX inscrita no CPF sob nº XXX.XXX.XXX-XX, casados entre si pelo regime da comunhão parcial de bens, na vigência da Lei Federal nº 6.515/77, conforme assento de casamento sob nº 0001904, fls. 103, Livro 30, registrado no Registro Civil das Pessoas Naturais de Bom Jesus da Lapa/BA em 19/09/1975, residentes e domiciliados na Rua Brasília, Projeto Formoso A, Setor 04, no município de Bom Jesus da Lapa/BA. O requerente informou que separado de fato.	O Lote de terreno sob nº 08 da Quadra E , do Loteamento denominado “Setor 4” localizado no Projeto Formoso, no município de Bom Jesus da Lapa - BA, comarca de Bom Jesus da Lapa - BA, na quadra formada pelas, RUA DO CONTORNO A, RUA BRASÍLIA, RUA RIO DE JANEIRO e RUA CEARÁ , distante 70,88 m da esquina da RUA BRASÍLIA com a RUA DO CONTORNO A (Lote 03), de formato irregular, abrangendo uma área de 225,32 m² (duzentos e vinte e cinco metros quadrados e trinta e dois centímetros quadrados) e um perímetro de 77,00 m.	Nº0061PF04/2023
062	CELMA DOS ANJOS DE OLIVEIRA DOURADO , brasileira, maior, casada, lavradora, natural de Santa Maria da Vitória/BA, nascida em 12/10/1978, filha de Flavio José de Oliveira e de Maria dos Anjos Oliveira, portadora da carteira de identidade (RG) nº 11.546.311-92 expedido pela SSP/BA, em 23/08/2005, inscrito no CPF sob nº 800.109.975-04, e seu cõnjuge, Genivaldo Barbosa Dourado , brasileiro, natural de Santa Maria da Vitória/BA, nascido em 06/09/1971, filho de Argemiro Barbosa Dourado e de Raimunda Maria Dourado, portador da carteira de identidade (RG) nº 06.584.434-37, expedida pela SSP/BA em 16/12/2015, inscrita no CPF sob nº 659.932.845-87, casados entre si pelo regime da comunhão parcial de bens, na vigência da Lei Federal nº 6.515/77, conforme assento de casamento sob nº 1.053, fls. 17, Livro 03 B-, registrado no Registro Civil das Pessoas Naturais de Santa Maria da Vitória/BA em 17/10/1997, residentes e domiciliados na Rua Brasília, Projeto Formoso A, Setor 04, nº predial 340, no	O Lote de terreno sob nº 10 da Quadra E , do Loteamento denominado “Setor 4” localizado no Projeto Formoso, no município de Bom Jesus da Lapa - BA, comarca de Bom Jesus da Lapa - BA, na quadra formada pelas, RUA DO CONTORNO A, RUA BRASÍLIA, RUA RIO DE JANEIRO e RUA CEARÁ , distante 87,96 m da esquina da RUA BRASÍLIA com a RUA DO CONTORNO A (Lote 03), de formato irregular, abrangendo uma área de 304,04 m² (trezentos e quatro metros quadrados e quatro centímetros quadrados) e um perímetro de 82,58 m.	Nº0062PF04/2023



CERTIDÃO DE REGULARIZAÇÃO FUNDIÁRIA (CRF) N.º 003/2023



	município de Bom Jesus da Lapa/BA.		
063	<p>FORMOSINA DA SILVA BORGES, brasileira, maior, casada, aposentada, natural de Santana/BA, nascida em 12/09/1943 filha de Manoel Pereira da Silva e Oflíia Pereira da Silva, portadora da carteira de identidade (RG) n.º 3.658.669 expedida pela SSP/BA, em 13/07/1983 inscrita no CPF sob n.º 253.276.155-53, e seu cônjuge, Antônio Francisco Borges, brasileiro, natural de Santana/BA, nascido em 15/09/1935, filho de Pascoal Francisco Borges e Ana Maria da Conceição, portador da carteira de identidade (RG) n.º xxxxxxxx, expedida pela SSP/xx em xxxxxx inscrito no CPF sob n.º xxxxxxxx casados entre si pelo regime da comunhão de bens, na vigência da Lei Federal n.º 6.515/77, conforme assento de casamento sob n.º 0000463, fls. 014, Livro 07, registrado no Registro Civil das Pessoas Naturais de Santana/BA em 14/03/1962, residentes e domiciliados na Rua Brasília, Projeto Formoso A, Setor 04 s/n, no município de Bom Jesus da Lapa/BA. A requerente informou que é separado de fato</p>	<p>O Lote de terreno sob n.º 12 da Quadra E, do Loteamento denominado “Setor 4” localizado no Projeto Formoso, no município de Bom Jesus da Lapa - BA, comarca de Bom Jesus da Lapa - BA, na quadra formada pelas, RUA DO CONTORNO A, RUA BRASILIA, RUA RIO DE JANEIRO e RUA CEARÁ, distante 105,58 m da esquina da RUA BRASILIA com a RUA DO CONTORNO A (Lote 03), de formato irregular, abrangendo uma área de 238,68 m² (duzentos e trinta e oito metros quadrados e sessenta e oito centímetros quadrados) e um perímetro de 78,73 m.</p>	N.º0063PF04/2023
064	<p>SEBASTIÃO DE SOUZA SANTOS brasileiro, maior, lavrador, natural de Correntina/BA, nascido em 30/11/1975, filho de José Pereira dos Santos e de Maria do Socorro de Souza Santos, portador da carteira de identidade (RG) n.º 09.116.206-80 expedido pela SSP/BA, em 25/03/2000, inscrito no CPF sob n.º 031.254.135-08, e sua cônjuge, Alinda Maria Gomes Santos, brasileira, natural de Buíque/PE, nascida em 04/04/1973, filha de Tomaz Calixto Gomes e de Espedita Maria da Silva, portador da carteira de identidade (RG) n.º 14.752.739 24, expedida pela SSP/BA em 14/05/2007, inscrita no CPF sob n.º 900.846.404-72, casados entre si pelo regime da comunhão parcial de bens, na vigência da Lei Federal n.º 6.515/77, conforme assento de casamento sob n.º 3.575, fls.339, Livro 06-B-AUX, registrado no Registro Civil das Pessoas Naturais de Bom Jesus da Lapa/BA em 03/02/2004, residentes e domiciliados na Rua Ceará s/n, no Projeto Formoso A, Setor 04, no município de Bom Jesus da Lapa/BA.</p>	<p>O Lote de terreno sob n.º 17 da Quadra E, do Loteamento denominado “Setor 4” localizado no Projeto Formoso, no município de Bom Jesus da Lapa - BA, comarca de Bom Jesus da Lapa - BA, na quadra formada pelas, RUA DO CONTORNO A, RUA BRASILIA, RUA RIO DE JANEIRO e RUA CEARÁ, distante 77,58 m da esquina da RUA RIO DE JANEIRO com a RUA BRASILIA (Lote 13), de formato irregular, abrangendo uma área de 468,84 m² (quatrocentos e sessenta e oito metros quadrados e oitenta e quatro centímetros quadrados) e um perímetro de 91,23 m.</p>	N.º0064PF04/2023
065	<p>FRANCELINO RODRIGUES DOS SANTOS, brasileiro, maior, casado, lavrador, natural de Ibipitanga/BA, nascido em 13/11/1948, filho de José Rodrigues dos Santos e Francisca Rosa dos Santos, portador da carteira de identidade (RG) n.º 04.301.253-13 expedido pela SSP/BA, em 12/08/2011, inscrito no CPF sob n.º 108.539.365-87, e sua cônjuge, Alice Rosa dos Santos brasileira, natural de</p>	<p>O Lote de terreno sob n.º 26 da Quadra G, do Loteamento denominado “Setor 4” localizado no Projeto Formoso, no município de Bom Jesus da Lapa - BA, comarca de Bom Jesus da Lapa - BA, na quadra formada pelas, RUA RIO DE JANEIRO, RUA</p>	N.º 065PF04/2023



CERTIDÃO DE REGULARIZAÇÃO FUNDIÁRIA (CRF) N° 003/2023



	Paramirim/BA, nascida em 08/03/1952, filha de José Candido Pereira e Leozina Rosa Pereira, portadora da carteira de identidade (RG) n° 11.517.484-20, expedida pela SSP/BA em 10/03/1999, inscrita no CPF sob n° 980.139.475-72, casados entre si pelo regime da comunhão parcial de bens, na vigência da Lei Federal n° 6.515/77, conforme assento de casamento sob n° 0000539, fls. 199, Livro 02, registrado no Registro Civil das Pessoas Naturais de Malhada/BA em 20/10/1973, residentes e domiciliados no Projeto Formoso A, Setor 04, no município de Bom Jesus da Lapa/BA.	SÃO PAULO, RUA PIAUÍ e RUA BRASÍLIA, distante 88,14 m da esquina da RUA SÃO PAULO com a RUA PIAUÍ (Lote 16), de formato irregular, abrangendo uma área de 439,75 m² (quatrocentos e trinta e nove metros quadrados e setenta e cinco centímetros quadrados) e um perímetro de 89,28 m.	
066	CARMEN CASSIANO VIEIRA , brasileira, maior, sem ocupação, natural de Carinhanha/BA, nascida em 06/03/1972, filha de Severino Francisco Sales e de Emília Cassiana Sales, portadora da carteira de identidade (RG) n° 27.579.987-6 expedido pela SSP/SP, em 08/07/1991, inscrito no CPF sob n° 257.850.668-07, e seu cônjuge, José Almeida Vieira , brasileiro, natural de Malhada/BA, nascido em 01/09/1968, filho de Joaquim Vieira de Almeida e de Minelvina Almeida Vieira, portador da carteira de identidade (RG) n° 2.722.665-41, expedida pela SSP/SP, carteira nacional de habilitação (CNH) n° 02307884599 emitido em Bom Jesus da Lapa/BA em 11/05/2017, inscrita no CPF sob n° 523.619.505-53, casados entre si pelo regime da comunhão parcial de bens, na vigência da Lei Federal n° 6.515/77, conforme assento de casamento sob n° 02862, fls. 281, Livro 0008, registrado no Registro Civil das Pessoas Naturais de Bom Jesus da Lapa/BA em 21/07/1989, residentes e domiciliados na Rua do no Projeto Formoso A, Setor 04, n° predial s/n, no município de Bom Jesus da Lapa/BA.	O Lote de terreno sob n° 19 da Quadra E , do Loteamento denominado "Setor 4" localizado no Projeto Formoso, no município de Bom Jesus da Lapa - BA, comarca de Bom Jesus da Lapa - BA, na quadra formada pelas, RUA DO CONTORNO A, RUA BRASÍLIA, RUA RIO DE JANEIRO e RUA CEARÁ , distante 107,25 m da esquina da RUA RIO DE JANEIRO com a RUA BRASÍLIA (Lote 13), de formato irregular, abrangendo uma área de 416,32 m² (quatrocentos e dezesseis metros quadrados e trinta e dois centímetros quadrados) e um perímetro de 86,76 m.	N° 066PF04/2023
067	JAILTON ANTONIO DE SOUZA , brasileiro, maior, casado, lavrador, natural de Santa Maria da Vitória/BA, nascido em 02/02/1983, filho de Eurípedes Antônio de Souza e Zulmerinda Francisca de Jesus Souza, portador da carteira de identidade (RG) n° 13.837.088-51, expedido pela SSP/BA, em 15/08/2003, inscrito no CPF sob n° 013.163.305-83, e sua cônjuge, Jucineide Soares da Silva Souza brasileira, natural de Santa Maria da Vitória/BA, nascida em 01/11/1980, filha de José de Jesus Soares e Juliana Maria de Jesus, portadora da carteira de identidade (RG) n° 13.837.096-61 expedida pela SSP/BA em 15/08/2003, inscrita no CPF sob n° 018.062.985-97, casados entre si pelo regime da comunhão parcial de bens, na vigência da Lei Federal n° 6.515/77, conforme assento de	O Lote de terreno sob n° 21 da Quadra E , do Loteamento denominado "Setor 4" localizado no Projeto Formoso, no município de Bom Jesus da Lapa - BA, comarca de Bom Jesus da Lapa - BA, na quadra formada pelas, RUA DO CONTORNO A, RUA BRASÍLIA, RUA RIO DE JANEIRO e RUA CEARÁ , distante 136,66 m da esquina da RUA RIO DE JANEIRO com a RUA BRASÍLIA (Lote 13), de formato irregular, abrangendo uma área de 443,38 m² (quatrocentos e	N° 067PF04/2023



CERTIDÃO DE REGULARIZAÇÃO FUNDIÁRIA (CRF) N° 003/2023



	casamento sob nº 0005364, fls. 367 Livro 13-B registrado no Registro Civil das Pessoas Naturais de Bom Jesus da Lapa/BA em 18/10/2002, residentes e domiciliados na Rua Ceará nº 250, no Projeto Formoso A, Setor 04, no município de Bom Jesus da Lapa/BA.	quarenta e três metros quadrados e trinta e oito centímetros quadrados) e um perímetro de 89,16 m.	
068	<u>ORLANDO SOUZA BARBOSA</u> , brasileiro, solteiro, maior, pedreiro, natural de Correntina/BA, nascido em 28/01/1979, filho de Geralda Souza Barbosa, portador da carteira de identidade (RG) nº 22.514.195-78, expedido pela SSP/BA, em 05/07/2017, inscrito no CPF sob nº 001.436.075-61, residente e domiciliado na Rua Ceará s/n no Projeto Formoso A Setor 04, no município de Bom Jesus da Lapa/BA.	O Lote de terreno sob nº 22 da Quadra E, do Loteamento denominado "Setor 4" localizado no Projeto Formoso, no município de Bom Jesus da Lapa - BA, comarca de Bom Jesus da Lapa - BA, na quadra formada pelas, RUA DO CONTORNO A, RUA BRASÍLIA, RUA RIO DE JANEIRO e RUA CEARÁ , distante 151,59 m da esquina da RUA RIO DE JANEIRO com a RUA BRASÍLIA (Lote 13), de formato irregular, abrangendo uma área de 235,10 m² (duzentos e trinta e cinco metros quadrados) e um perímetro de 75,26 m.	N° 068PF04/2023
069	<u>RUTE FAGUNDES PEREIRA</u> brasileira, solteira, maior, natural de Bom Jesus da Lapa/BA, nascida em 31/01/1998, filha de Valdemiro Pereira de Jesus e Maria da Glória Rosa Fagundes Pereira, portadora da carteira de identidade (RG) nº 22.591.844-72 expedida pela SSP/BA, em 27/09/2017, inscrita no CPF sob nº 487.786.768-98, residente e domiciliada na Rua Rio de Janeiro nº 217, no Projeto Formoso A, setor 04, no município de Bom Jesus da Lapa/BA.	O Lote de terreno sob nº 03 da Quadra G, do Loteamento denominado "Setor 4" localizado no Projeto Formoso, no município de Bom Jesus da Lapa - BA, comarca de Bom Jesus da Lapa - BA, na quadra formada pelas, RUA RIO DE JANEIRO, RUA SÃO PAULO, RUA PIAUÍ e RUA BRASÍLIA , distante 22,25 m da esquina da RUA RIO DE JANEIRO com a RUA BRASÍLIA (Lote 01), de formato irregular, abrangendo uma área de 216,54 m² (duzentos e dezesseis metros quadrados e cinquenta e quatro centímetros quadrados) e um perímetro de 73,85 m.	N° 069PF04/2023
070	<u>SIDEMAR RODRIGUES DA SILVA</u> , brasileiro, solteiro, maior, lavrador, natural de Bom Jesus da Lapa/BA, nascido em 01/12/1970, filho de Afonso Rodrigues da Silva e Joana Maria de Jesus, portador da carteira de identidade (RG) nº 11.324.874-12, expedida pela SSP/BA, em 09/06/2016, inscrito no CPF sob nº 879.570.605-44,	O Lote de terreno sob nº 04 da Quadra G, do Loteamento denominado "Setor 4" localizado no Projeto Formoso, no município de Bom Jesus da Lapa - BA, comarca de Bom Jesus da Lapa - BA, na	N° 070PF04/2023



CERTIDÃO DE REGULARIZAÇÃO FUNDIÁRIA (CRF) N° 003/2023



	residente e domiciliado na Rua Rio de Janeiro s/n no Projeto Formoso A setor 04, no município de Bom Jesus da Lapa/BA.	quadra formada pelas, RUA RIO DE JANEIRO, RUA SÃO PAULO, RUA PIAUÍ e RUA BRASILÍA , distante 29,06 m da esquina da RUA RIO DE JANEIRO com a RUA BRASILÍA (Lote 01), de formato irregular, abrangendo uma área de 210,53 m² (duzentos e dez metros quadrados e cinquenta e três centímetros quadrados) e um perímetro de 73,80 m.	
071	<u>DANIELA SANTOS DA SILVA NASCIMENTO</u> , brasileira, maior, casada, lavradora, natural de Igarorã/BA, nascida em 26/10/1992, filha de Claudemiro Alves da Silva e Daldite Maria da Conceição Santos, portadora da carteira de identidade (RG) nº 16.038.007-35 expedida pela SSP/BA, em 29/03/2019 inscrita no CPF sob nº 056.170.615-85, e seu cônjuge, Silvio Neves do Nascimento , brasileiro, natural de Juína/MT, nascido em 16/06/1990, filho de Luiz José do Nascimento e Raimunda Neves do Nascimento, portador da carteira de identidade (RG) nº 16.396.241-39, expedida pela SSP/BA em 29/03/2019 inscrito no CPF sob nº 055.693.835-65, casados entre si pelo regime da comunhão de bens, na vigência da Lei Federal nº 6.515/77, conforme assento de casamento sob nº 0008070, fls. 070 Livro 18, registrado no Registro Civil das Pessoas Naturais de Bom Jesus da Lapa/BA em 15/06/2012, residente e domiciliado na Rua Rio de Janeiro s/n, no Projeto Formoso A, Setor 04, no município de Bom Jesus da Lapa/BA.	O Lote de terreno sob nº 06 da Quadra G , do Loteamento denominado "Setor 4" localizado no Projeto Formoso, no município de Bom Jesus da Lapa - BA, comarca de Bom Jesus da Lapa - BA, na quadra formada pelas, RUA RIO DE JANEIRO, RUA SÃO PAULO, RUA PIAUÍ e RUA BRASILÍA , distante 43,01 m da esquina da RUA RIO DE JANEIRO com a RUA BRASILÍA (Lote 01), de formato irregular, abrangendo uma área de 224,23 m² (duzentos e vinte e quatro metros quadrados e vinte e três centímetros quadrados) e um perímetro de 75,02 m.	N° 071PF04/2023
072	<u>DALDITE MARIA SANTOS SILVA</u> , brasileira, maior, lavradora, natural de riacho de Santana/BA, nascida em 09/03/1978, filha de Valdeci Firminiano dos Santos e de Joana Maria da Conceição, portadora da carteira de identidade (RG) nº 11.923.507-23 expedido pela SSP/BA, em 13/05/2016, inscrito no CPF sob nº 015.075.795-60, e seu cônjuge, Claudimiro Alves da Silva , brasileiro, natural de Guanambi/BA, nascido em 08/03/1974, filho de Camilo Alves da Silva e de Edite Maria da Silva, portador da carteira de identidade (RG) nº 09.561.858-94, expedida pela SSP/BA em 13/05/2016, inscrita no CPF sob nº 825.130.745-72, casados entre si pelo regime da comunhão parcial de bens, na vigência da Lei Federal nº 6.515/77, conforme assento de casamento sob nº 3.235, fls. 300, Livro 005 B ux., registrado no Registro Civil das Pessoas	O Lote de terreno sob nº 07 da Quadra G , do Loteamento denominado "Setor 4" localizado no Projeto Formoso, no município de Bom Jesus da Lapa - BA, comarca de Bom Jesus da Lapa - BA, na quadra formada pelas, RUA RIO DE JANEIRO, RUA SÃO PAULO, RUA PIAUÍ e RUA BRASILÍA , distante 50,69 m da esquina da RUA RIO DE JANEIRO com a RUA BRASILÍA (Lote 01), de formato irregular, abrangendo uma área de 437,22 m² (quatrocentos e trinta e sete metros quadrados e vinte e	N° 072PF04/2023



CERTIDÃO DE REGULARIZAÇÃO FUNDIÁRIA (CRF) N.º 003/2023



	Naturais de Bom Jesus da Lapa/BA em 18/06/1999, residente e domiciliado na Rua Rio de Janeiro s/n, no Projeto Formoso A, Setor 04, no município de Bom Jesus da Lapa/BA.	dois centímetros quadrados) e um perímetro de 89,00 m.	
073	<u>PAULO ALVES RIBEIRO</u> , brasileiro, maior, casado, lavrador, natural de Carinhanha/BA, nascido em 15/05/1959, filho de Grigório Alves Ribeiro e Lionida Maria da Conceição, portador da carteira de identidade (RG) n.º 14.302.985-10 expedido pela SSP/BA, em 29/09/2004, inscrito no CPF sob n.º 241.613.145-15, e sua c.ªnjuge, <u>Ambrozina da Silva Ribeiro</u> brasileira, natural de Carinhanha/BA, nascida em 01/01/1970, filha de Silvino Brandão da Silva e Clara Ferreira da Silva, portadora da carteira de identidade (RG) n.º 08.567.046-44, expedida pela SSP/BA em 04/05/1995, inscrita no CPF sob n.º 001.750.47596, casados entre si pelo regime da comunhão parcial de bens, na vigência da Lei Federal n.º 6.515/77, conforme assento de casamento sob n.º 0001464, fls. 155, Livro 32-B, registrado no Registro Civil das Pessoas Naturais de Carinhanha/BA em 22/06/1993, residente e domiciliado na Rua Rio de Janeiro s/n, no Projeto Formoso A, Setor 04, no município de Bom Jesus da Lapa/BA.	O Lote de terreno sob n.º 08 da Quadra G , do Loteamento denominado “Setor 4” localizado no Projeto Formoso, no município de Bom Jesus da Lapa - BA, comarca de Bom Jesus da Lapa - BA, na quadra formada pelas, RUA RIO DE JANEIRO, RUA SÃO PAULO, RUA PIAUÍ e RUA BRASILÍA , distante 65,19 m da esquina da RUA RIO DE JANEIRO com a RUA BRASILÍA (Lote 01), de formato irregular, abrangendo uma área de 198,82 m² (cento e noventa e oito metros quadrados e oitenta e dois centímetros quadrados) e um perímetro de 72,05 m.	N.º 073PF04/2023
074	<u>VANESSA BESERRA DE OLIVEIRA</u> brasileira, solteira, maior, lavradora, natural de Bom Jesus da Lapa/BA, nascida em 30/01/1994, filha de José Carlos Bezerra de Oliveira e Maria Bezerra de Carvalho Oliveira, portadora da carteira de identidade (RG) n.º 20.819.757-50, expedida pela SSP/BA, em 28/06/2012, inscrita no CPF sob n.º 064.208.305-32, residente e domiciliada na Rua São Paulo s/n, no Projeto Formoso A, setor 04, no município de Bom Jesus da Lapa/BA.	O Lote de terreno sob n.º 10 da Quadra G , do Loteamento denominado “Setor 4” localizado no Projeto Formoso, no município de Bom Jesus da Lapa - BA, comarca de Bom Jesus da Lapa - BA, na quadra formada pelas, RUA RIO DE JANEIRO, RUA SÃO PAULO, RUA PIAUÍ e RUA BRASILÍA , localizado na esquina da RUA RIO DE JANEIRO com a RUA SÃO PAULO, de formato irregular, abrangendo uma área de 183,38 m² (cento e oitenta e três metros quadrados e trinta e oito centímetros quadrados) e um perímetro de 54,21 m.	N.º 074PF04/2023
075	<u>ROSILENE MARIA DOS SANTOS NASCIMENTO</u> , brasileira, maior, lavradora, natural de Igaporã/BA, nascida em 09/10/1987, filha de Valdeci Firmino dos Santos e de Joana Maria da Conceição, portadora da carteira de identidade (RG) n.º 16.039.304-34 expedido pela SSP/BA, em 24/10/2008, inscrito no CPF sob n.º	O Lote de terreno sob n.º 12 da Quadra G , do Loteamento denominado “Setor 4” localizado no Projeto Formoso, no município de Bom Jesus da Lapa - BA, comarca de Bom Jesus da Lapa - BA, na	N.º 075PF04/2023



CERTIDÃO DE REGULARIZAÇÃO FUNDIÁRIA (CRF) N° 003/2023



	046.526.975-38, e seu cônjuge, Uilla Garcia do Nascimento , brasileiro, natural de Bom Jesus da Lapa/BA, nascido em 06/06/1984, filho de Jeremias Pereira do Nascimento e de Marcelina Garcia do Nascimento, portador da carteira de identidade (RG) n° 16.039.319-10, expedida pela SSP/BA em 24/10/2008, inscrita no CPF sob n° 046.787.235-01, casados entre si pelo regime da comunhão parcial de bens, na vigência da Lei Federal n° 6.515/77, conforme assento de casamento sob n° 6.600, fls. 400 V, Livro 15-B, registrado no Registro Civil das Pessoas Naturais de Bom Jesus da Lapa/BA em 20/07/2007, residente e domiciliado na Rua São Paulo s/n, no Projeto Formoso A, Setor 04, no município de Bom Jesus da Lapa/BA.	quadra formada pelas, RUA RIO DE JANEIRO, RUA SÃO PAULO, RUA PIAUÍ e RUA BRASILÍA , distante 18,23 m da esquina da RUA RIO DE JANEIRO com a RUA SÃO PAULO (Lote 10), de formato irregular, abrangendo uma área de 62,86 m² (sessenta e dois metros quadrados e oitenta e seis centímetros quadrados) e um perímetro de 37,88 m.	
076	MICAELE DA SILVA CARDOSO , brasileira, solteira, maior, lavradora, natural de Santa Maria da Vitória/BA, nascida em 19/01/2003, filha de Valdemir Pereira Cardoso e de Daiana da Silva Cardoso, portadora da carteira de identidade (RG) n° 22.977.973-54, expedida pela SSP/BA, em 04/10/2018, inscrita no CPF sob n° 106.836.965-56, residente e domiciliada na Rua São Paulo s/n, no Projeto Formoso A, setor 04, no município de Bom Jesus da Lapa/BA.	Lote de terreno sob n° 14 da Quadra G, do Loteamento denominado "Setor 4" localizado no Projeto Formoso, no município de Bom Jesus da Lapa - BA, comarca de Bom Jesus da Lapa - BA, na quadra formada pelas, RUA RIO DE JANEIRO, RUA SÃO PAULO, RUA PIAUÍ e RUA BRASILÍA , distante 28,43 m da esquina da RUA RIO DE JANEIRO com a RUA SÃO PAULO (Lote 10), de formato irregular, abrangendo uma área de 223,90 m² (duzentos e vinte e três metros quadrados e noventa centímetros quadrados) e um perímetro de 59,88 m.	N° 076PF04/2023
077	MARIA DO ROSÁRIO BORGES DOS SANTOS brasileira, solteira, maior, cabelereira, natural de Gameleira/BA, nascida em 27/10/1984, filha de Antônio Borges dos Santos e Eva Rodrigues da Silva, portadora da carteira de identidade (RG) n° 13.061.434-38, expedida pela SSP/BA, carteira nacional de habilitação (CNH) n° 06156880399 emitido em 25/08/2015, em Goiânia/GO, inscrita no CPF sob n° 018.981.765-82, residente e domiciliada na Rua São Paulo s/n, no Projeto Formoso A, setor 04, no município de Bom Jesus da Lapa/BA.	O Lote de terreno sob n° 15 da Quadra G, do Loteamento denominado "Setor 4" localizado no Projeto Formoso, no município de Bom Jesus da Lapa - BA, comarca de Bom Jesus da Lapa - BA, na quadra formada pelas, RUA RIO DE JANEIRO, RUA SÃO PAULO, RUA PIAUÍ e RUA BRASILÍA , distante 43,16 m da esquina da RUA RIO DE JANEIRO com a RUA SÃO PAULO (Lote 10), de formato irregular, abrangendo uma área de 91,67 m² (noventa e um metros quadrados e	N° 077PF04/2023



CERTIDÃO DE REGULARIZAÇÃO FUNDIÁRIA (CRF) N° 003/2023



		sessenta e sete centímetros quadrados) e um perímetro de 42,14 m.	
078	<u>DANIEL SANTOS DE OLIVEIRA</u> , brasileiro, maior, casado, pintor, natural de Carinhanha/BA, nascido em 19/09/1971, filho de Pedro Alves Moreira e Rosalia dos Santos Oliveira, portador da carteira de identidade (RG) n° 21.688.241-93 expedido pela SSP/BA, em 28/01/2015, inscrito no CPF sob n° 654.827.355-91, e sua cônjuge, <u>Vera Lúcia de Souza Silva Oliveira</u> brasileira, natural de Carinhanha/BA, nascida em 05/02/1980, filha de Luciano Pereira da Silva e Francelina de Souza Silva, portadora da carteira de identidade (RG) n° 21.688.159-50, expedida pela SSP/BA em 28/01/2015 inscrita no CPF sob n° 722.883.101-20, casados entre si pelo regime da comunhão parcial de bens, na vigência da Lei Federal n° 6.515/77, conforme assento de casamento sob n° 0004530, fls. 081, Livro 41, registrado no Registro Civil das Pessoas Naturais de Luziânia/GO em 26/07/1996, residente e domiciliado na Rua Piauí s/n, no Projeto Formoso A, Setor 04, no município de Bom Jesus da Lapa/BA.	O Lote de terreno sob n° 17 da Quadra G , do Loteamento denominado "Setor 4" localizado no Projeto Formoso, no município de Bom Jesus da Lapa - BA, comarca de Bom Jesus da Lapa - BA, na quadra formada pelas, RUA RIO DE JANEIRO, RUA SÃO PAULO, RUA PIAUÍ e RUA BRASÍLIA , distante 14,40 m da esquina da RUA SÃO PAULO com a RUA PIAUÍ (Lote 16), de formato irregular, abrangendo uma área de 259,93 m² (duzentos e cinquenta e nove metros quadrados e noventa e três centímetros quadrados) e um perímetro de 78,34 m.	N° 078PF04/2023
079	<u>MARIA ANDREIA ROSA DOS SANTOS</u> brasileira, solteira, maior, autônoma, natural de Santa Maria da Vitória/BA, nascida em 16/07/1984, filha de Jailton Ivo Almeida dos Santos e Terezinha Rosa dos Santos, portadora da carteira de identidade (RG) n° 12.934.099-52, expedida pela SSP/BA, em 28/08/2006, inscrita no CPF sob n° 009.725.615-36, residente e domiciliada na Rua Piauí s/n, no Projeto Formoso A, setor 04, no município de Bom Jesus da Lapa/BA.	O Lote de terreno sob n° 18 da Quadra G , do Loteamento denominado "Setor 4" localizado no Projeto Formoso, no município de Bom Jesus da Lapa - BA, comarca de Bom Jesus da Lapa - BA, na quadra formada pelas, RUA RIO DE JANEIRO, RUA SÃO PAULO, RUA PIAUÍ e RUA BRASÍLIA , distante 22,30 m da esquina da RUA SÃO PAULO com a RUA PIAUÍ (Lote 16), de formato irregular, abrangendo uma área de 154,25 m² (cento e cinquenta e quatro metros quadrados e vinte e cinco centímetros quadrados) e um perímetro de 70,95 m.	N° 079PF04/2023
080	<u>JUDITE DOS SANTOS SILVA</u> brasileira, casada, maior, lavradora, natural de Macaúbas/BA, nascida em 31/08/1958, filha de Inocêncio Bispo dos Santos e Rosa Pereira dos Santos, portadora da carteira de identidade (RG) n° 11.140.151-80, expedida pela SSP/BA, em 08/07/1998, inscrita no CPF sob n° 004.483.875-14, e seu cônjuge <u>Eloy Alves da Silva</u> , brasileiro, maior, lavrador, natural de Ibirapitanga/BA,	O Lote de terreno sob n° 19 da Quadra G , do Loteamento denominado "Setor 4" localizado no Projeto Formoso, no município de Bom Jesus da Lapa - BA, comarca de Bom Jesus da Lapa - BA, na quadra formada pelas, RUA RIO DE JANEIRO, RUA SÃO PAULO, RUA PIAUÍ e RUA	N° 080PF04/2023



CERTIDÃO DE REGULARIZAÇÃO FUNDIÁRIA (CRF) N° 003/2023



	nascido em 28/06/1941, filho de José Alves da Silva e Maria Senhora de Jesus, portador da Carteira de Identidade (RG) n° XXXXXXXXXXX, expedida pela SSP/XX em XX/XX/XXXX, inscrito no CPF sob n° XXXXXXXX, residentes e domiciliados na Rua Piauí, s/n, no Projeto Formoso A, setor 04, no município de Bom Jesus da Lapa/BA. A requerente informou que separada de fato.	BRASILIA , distante 27,43 m da esquina da RUA SÃO PAULO com a RUA PIAUÍ (Lote 16), de formato irregular, abrangendo uma área de 235,30 m² (duzentos e trinta e cinco metros quadrados e trinta centímetros quadrados) e um perímetro de 77,25 m.	
081	LAURINDO MARQUES DA SILVA , brasileiro, maior, casado, lavrador, natural de Riacho de Santana/BA, nascido em 20/03/1942, filho de Otaviano Marques da Silva e Isaura Maria da Conceição, portador da carteira de identidade (RG) n° 01.776.060-70 expedido pela SSP/BA, em 04/04/2017, inscrito no CPF sob n° 098.570.955-34, e sua cōnjuge, Valdir Maria da Conceição Silva brasileira, natural de Matina/BA, nascida em 23/07/1946, filha de Antônio Pereira Bizerra e Maria Benedita da Conceição, portadora da carteira de identidade (RG) n° 08.507.983-96, expedida pela SSP/BA em 05/07/2017, inscrita no CPF sob n° 996.303.115-34, casados entre si pelo regime da comunhão parcial de bens, na vigência da Lei Federal n° 6.515/77, conforme assento de casamento sob n° 000517, fls.88, Livro 08-B, registrado no Registro Civil das Pessoas Naturais de Riacho de Santana/BA em 25/09/1970, residente e domiciliado na Rua Piauí n° 235, no Projeto Formoso A, Setor 04, no município de Bom Jesus da Lapa/BA.	O Lote de terreno sob n° 20 da Quadra G , do Loteamento denominado "Setor 4" localizado no Projeto Formoso, no município de Bom Jesus da Lapa - BA, comarca de Bom Jesus da Lapa - BA, na quadra formada pelas, RUA RIO DE JANEIRO, RUA SÃO PAULO, RUA PIAUÍ e RUA BRASILIA , distante 35,37 m da esquina da RUA SÃO PAULO com a RUA PIAUÍ (Lote 16), de formato irregular, abrangendo uma área de 235,75 m² (duzentos e trinta e cinco metros quadrados e setenta e cinco centímetros quadrados) e um perímetro de 76,87 m.	N° 081PF04/2023
082	MARUBIA MERCÊS DE OLIVEIRA , brasileira, maior, casada, professora, natural de Bom Jesus da Lapa/BA, nascida em 16/03/1980, filha de Manoel Alves de Oliveira Neto e Valdenice Mercês de Oliveira, portadora da carteira de identidade (RG) n° 08.569.446-02, expedida pela SSP/BA, em 06/04/2018 inscrita no CPF sob n° 799.644.865-53, e seu cōnjuge, Ruimar de Oliveira , brasileiro, natural de Caparaó/MG, nascido em 29/10/1971, filho de José Maurício de Oliveira e Maria Helena de Oliveira, portador da carteira de identidade (RG) n° M-6.44.526, expedida pela SSP/MG em 19/03/1990, inscrito no CPF sob n° 819.329.526-91, casados entre si pelo regime da comunhão parcial de bens, na vigência da Lei Federal n° 6.515/77, conforme assento de casamento sob n° 0000006, fls. 003, Livro 001, registrado no Registro Civil das Pessoas Naturais de Santana/BA em 26/07/1997, residente e domiciliado na Rua Piauí n° 236, no Projeto Formoso A, Setor 04, no município de Bom Jesus da Lapa/BA.	O Lote de terreno sob n° 22 da Quadra G , do Loteamento denominado "Setor 4" localizado no Projeto Formoso, no município de Bom Jesus da Lapa - BA, comarca de Bom Jesus da Lapa - BA, na quadra formada pelas, RUA RIO DE JANEIRO, RUA SÃO PAULO, RUA PIAUÍ e RUA BRASILIA , distante 50,69 m da esquina da RUA SÃO PAULO com a RUA PIAUÍ (Lote 16), de formato irregular, abrangendo uma área de 254,08 m² (duzentos e cinquenta e quatro metros quadrados e oito centímetros quadrados) e um perímetro de 77,60 m.	N° 082PF04/2023



CERTIDÃO DE REGULARIZAÇÃO FUNDIÁRIA (CRF) N° 003/2023



083	<p>MARIA HELENA DE OLIVEIRA, brasileira, maior, sem ocupação, natural de Riacho de Caparaó/MG, nascida em 21/09/1947, filha de Theotonilo Moreira de Souza e de Maria Mendes de Souza, portadora da carteira de identidade (RG) n° 22.760.017-37 expedido pela SSP/BA, em 03/04/2018, inscrito no CPF sob n° 329.775.816-34, e seu cônjuge, José Mauricio de Oliveira, brasileiro, natural de Espera feliz/MG, nascido em 11/09/1948, filho de José de Oliveira e de Maria Rubio de Oliveira, portador da carteira de identidade (RG) n° 2772.299, expedida pela SSP/MG em 10/04/1972, inscrita no CPF sob n° 151.979.646-34, casados entre si pelo regime da comunhão parcial de bens, na vigência da Lei Federal n° 6.515/77, conforme assento de casamento sob n° 1.343, fls. 154, Livro 154, registrado no Registro Civil das Pessoas Naturais de Bom Jesus da Lapa/BA em 17/09/1966, residente e domiciliado na Rua Piauí s/n, no Projeto Formoso A, Setor 04, no município de Bom Jesus da Lapa/BA.</p>	<p>O Lote de terreno sob n° 23 da Quadra G, do Loteamento denominado “Setor 4” localizado no Projeto Formoso, no município de Bom Jesus da Lapa - BA, comarca de Bom Jesus da Lapa - BA, na quadra formada pelas, RUA RIO DE JANEIRO, RUA SÃO PAULO, RUA PIAUÍ e RUA BRASILIA, distante 59,18 m da esquina da RUA SÃO PAULO com a RUA PIAUÍ (Lote 16), de formato irregular, abrangendo uma área de 423,57 m² (quatrocentos e vinte e três metros quadrados e setenta e sete centímetros quadrados) e um perímetro de 89,01 m.</p>	N° 083PF04/2023
084	<p>JOSÉ BEZERRA DE OLIVEIRA, brasileiro, solteiro, maior, lavrador, natural de Buíque/PE, nascido em 16/07/1964, filho de Marciano Bezerra de Oliveira e de Maria Pereira de Oliveira, portador da carteira de identidade (RG) n° 20.177.344, expedido pela SSP/SP, em 08/04/2008, inscrito no CPF sob n° 093.581.608 - 96, residente e domiciliado na Rua Piauí s/n, no Projeto Formoso a Setor 04, no município de Bom Jesus da Lapa/BA.</p>	<p>O Lote de terreno sob n° 24 da Quadra G, do Loteamento denominado “Setor 4” localizado no Projeto Formoso, no município de Bom Jesus da Lapa - BA, comarca de Bom Jesus da Lapa - BA, na quadra formada pelas, RUA RIO DE JANEIRO, RUA SÃO PAULO, RUA PIAUÍ e RUA BRASILIA, distante 72,74 m da esquina da RUA SÃO PAULO com a RUA PIAUÍ (Lote 16), de formato irregular, abrangendo uma área de 240,07 m² (duzentos e quarenta metros quadrados e sete centímetros quadrados) e um perímetro de 76,95 m</p>	N° 084PF04/2023
085	<p>JULIENE TEIXEIRA DA SILVA, brasileira, maior, casada, auxiliar operacional da educação, natural de Tupanatinga/PE, nascida em 24/08/1991, filha de José Elias da Silva e Terezinha Teixeira da Silva, portadora da carteira de identidade (RG) n° 15.628.639-40 expedida pela SSP/BA, em 06/12/2007, inscrita no CPF sob n° 049.439.085-94, e seu cônjuge, Manoel Romildo da Silva, brasileiro, natural de Tupanatinga/PE, nascido em 19/08/1985, filho de Manoel Félix da Silva e Maria Nazaré da Silva, portador da carteira de identidade (RG) n° 16.116.186-30 expedido</p>	<p>O Lote de terreno sob n° 25 da Quadra G, do Loteamento denominado “Setor 4” localizado no Projeto Formoso, no município de Bom Jesus da Lapa - BA, comarca de Bom Jesus da Lapa - BA, na quadra formada pelas, RUA RIO DE JANEIRO, RUA SÃO PAULO, RUA PIAUÍ e RUA BRASILIA, distante 80,73 m da esquina da RUA SÃO PAULO com</p>	N° 085PF04/2023



CERTIDÃO DE REGULARIZAÇÃO FUNDIÁRIA (CRF) N° 003/2023



	<p>pela SSP/BA, carteira nacional de habilitação (CNH) n° 0527626550-24 em 14/12/2015 em Bom Jesus da Lapa/BA, inscrito no CPF sob n° 023.041.885-67, casados entre si pelo regime da comunhão de bens, na vigência da Lei Federal n° 6.515/77, conforme assento de casamento sob n° 0007854, fls. 454, Livro 17, registrado no Registro Civil das Pessoas Naturais de Bom Jesus da Lapa/BA em 25/11/2011, residente e domiciliado na Rua Piauí, n° 35, no Projeto Formoso A, Setor 04, no município de Bom Jesus da Lapa/BA.</p>	<p>a RUA PIAUÍ (Lote 16), de formato irregular, abrangendo uma área de 211,14 m² (duzentos e onze metros quadrados e quatorze centímetros quadrados) e um perímetro de 74,01 m.</p>	
086	<p><u>ALINE SILVA AMORIM</u> brasileira, solteira, maior, lavradora, natural de Bom Jesus da Lapa/BA, nascida em 03/05/1989, filha de Joaquim Amorim e Maria dos Santos Silva, portadora da carteira de identidade (RG) n° 21.656.979-64, expedida pela SSP/BA, em 19/12/2014, inscrita no CPF sob n° 059.496.655-89, residente e domiciliada na Rua São Paulo s/n, no Projeto Formoso A, setor 04, no município de Bom Jesus da Lapa/BA.</p>	<p>O Lote de terreno sob n° 02 da Quadra H, do Loteamento denominado “Setor 4” localizado no Projeto Formoso, no município de Bom Jesus da Lapa - BA, comarca de Bom Jesus da Lapa - BA, na quadra formada pelas, QUADRA R, RUA DO CONTORNO A, RUA SÃO PAULO, RUA RIO DE JANEIRO e RUA BRASILIA, distante 4,97 m da esquina da RUA SÃO PAULO com a RUA DO CONTORNO A (Lote 01), de formato irregular, abrangendo uma área de 181,32 m² (cento e oitenta e um metros quadrados e trinta e dois centímetros quadrados) e um perímetro de 54,84 m.</p>	N° 086PF04/2023
087	<p><u>ANA MARIA DE OLIVEIRA</u>, brasileira, solteira, maior, auxiliar de serviços gerais, natural de Santana/BA, nascida em 22/06/1964, filha de José Lessa de Oliveira e Maria dos Santos Oliveira, portadora da carteira de identidade (RG) n° 198554-94, expedida pela SSP/SP, inscrita no CPF sob n° 082.242.358-82, residente e domiciliada Rua São Paulo s/n, no Projeto Formoso A, setor 04, no município de Bom Jesus da Lapa/BA.</p>	<p>O Lote de terreno sob n° 06 da Quadra H, do Loteamento denominado “Setor 4” localizado no Projeto Formoso, no município de Bom Jesus da Lapa - BA, comarca de Bom Jesus da Lapa - BA, na quadra formada pelas, QUADRA R, RUA DO CONTORNO A, RUA SÃO PAULO, RUA RIO DE JANEIRO e RUA BRASILIA, distante 37,02 m da esquina da RUA SÃO PAULO com a RUA DO CONTORNO A (Lote 01), de formato irregular, abrangendo uma área de 128,48 m² (cento e vinte e oito metros quadrados e quarenta e oito centímetros quadrados) e um perímetro</p>	N° 087PF04/2023



CERTIDÃO DE REGULARIZAÇÃO FUNDIÁRIA (CRF) N° 003/2023



		de 48,39 m.	
088	<u>ERLÂNDIA LEÃO DA PAZ</u> brasileira, solteira, maior, lavradora, natural de Itai/PE, nascida em 11/04/1978, filha de Cícero Gracindo da paz e Maria do Socorro Leão da Paz, portadora da carteira de identidade (RG) n° 36.366.946-2, expedida pela SSP/SP, em 27/01/2007, inscrita no CPF sob n° 294.027.258-14, residente e domiciliada na Rua São Paulo n° 50, no Projeto Formoso A, setor 04, no município de Bom Jesus da Lapa/BA.	O Lote de terreno sob n° 11 da Quadra H , do Loteamento denominado “Setor 4” localizado no Projeto Formoso, no município de Bom Jesus da Lapa - BA, comarca de Bom Jesus da Lapa - BA, na quadra formada pelas, QUADRA R, RUA DO CONTORNO A, RUA SÃO PAULO, RUA RIO DE JANEIRO e RUA BRASÍLIA , distante 67,21 m da esquina da RUA SÃO PAULO com a RUA DO CONTORNO A (Lote 01), de formato irregular, abrangendo uma área de 227,65 m² (duzentos e vinte e sete metros quadrados e sessenta e cinco centímetros quadrados) e um perímetro de 75,22 m.	N° 088PF04/2023
089	<u>MARIA NAZARÉ DA SILVA</u> brasileira, viúva, maior, aposentada, natural de Tupanatinga/PE, nascida em 18/04/1947, filha de José Povôa dos Santos e Adalva Clara de Jesus, portadora da carteira de identidade (RG) n° 62.202.007-9, expedida pela SSP/SP, em 03/05/2016, inscrita no CPF sob n° 022.157.894/33, residente e domiciliada na Rua São Paulo s/n, no Projeto Formoso A, setor 04, no município de Bom Jesus da Lapa/BA.	O Lote de terreno sob n° 12 da Quadra H , do Loteamento denominado “Setor 4” localizado no Projeto Formoso, no município de Bom Jesus da Lapa - BA, comarca de Bom Jesus da Lapa - BA, na quadra formada pelas, QUADRA R, RUA DO CONTORNO A, RUA SÃO PAULO, RUA RIO DE JANEIRO e RUA BRASÍLIA , distante 74,57 m da esquina da RUA SÃO PAULO com a RUA DO CONTORNO A (Lote 01), de formato irregular, abrangendo uma área de 464,15 m² (quatrocentos e sessenta e quatro metros quadrados e quinze centímetros quadrados) e um perímetro de 91,33 m.	N° 089PF04/2023
090	<u>JOÃO AUGUSTO DOS SANTOS FILHO</u> , brasileiro, maior, casado, engenheiro agrônomo, natural de Glória do Goitá/PE, nascido em 24/06/1975, filho de João Augusto dos Santos e Albertina Alves dos Santos, portador da carteira de identidade (RG) n° 21.211.656-81, expedido pela SSP/BA, em 08/03/2016, inscrito no CPF sob n° 868.047.404-59, e sua cônjuge, Layene Maranhão Godoy dos santos	O Lote de terreno sob n° 13 da Quadra H , do Loteamento denominado “Setor 4” localizado no Projeto Formoso, no município de Bom Jesus da Lapa - BA, comarca de Bom Jesus da Lapa - BA, na quadra formada pelas, QUADRA R, RUA DO	N° 090PF04/2023



CERTIDÃO DE REGULARIZAÇÃO FUNDIÁRIA (CRF) N° 003/2023



	<p>brasileira, natural de Campo Grande/MS, nascida em 08/01/1990, filha de Ramão Américo Godoy e Silmara Silva Maranhão, portadora da carteira de identidade (RG) nº 21.211.627-47, expedida pela SSP/BA em 25/07/2013, inscrita no CPF sob nº 025.715.091-95, casados entre si pelo regime da comunhão parcial de bens, na vigência da Lei Federal nº 6.515/77, conforme assento de casamento sob nº 0006948, fls. 067 Livro 18, registrado no Registro Civil das Pessoas Naturais de Barreiras/BA em 13/06/2013, residente e domiciliado na Rua São Paulo nº 323, no Projeto Formoso A, Setor 04, no município de Bom Jesus da Lapa/BA.</p>	<p>CONTORNO A, RUA SÃO PAULO, RUA RIO DE JANEIRO e RUA BRASILIA, localizado na esquina da RUA RIO DE JANEIRO com a RUA SÃO PAULO, de formato irregular, abrangendo uma área de 489,06 m² (quatrocentos e oitenta e nove metros quadrados e seis centímetros quadrados) e um perímetro de 92,19 m.</p>	
091	<p>REGINA PREXEDES DA COSTA, brasileira, maior, casada, lavradora, natural de Serra do Ramalho/BA, nascida em 27/01/1984, filha de Manoel Ramos Prexedes e Eva Ferreira da Silva, portadora da carteira de identidade (RG) nº 13.144.235-09, expedida pela SSP/BA em 13/11/2001, inscrita no CPF sob nº 034.567.545-23, e seu cônjuge, Aparecido João da Costa, brasileiro, natural de Bom Jesus da Lapa/BA, nascido em 15/12/1981, filho de Adelino João da Costa e Ana Rosa da Costa, portador da carteira de identidade (RG) nº., expedida pela SSP/XX, inscrito no CPF nº 051.514.395-29 casados pelo regime da comunhão parcial de bens, na vigência da Lei Federal nº 6.515/77, conforme assento de casamento sob nº 0003460, fls.224, Livro 06, registrado no Registro Civil das Pessoas Naturais de Bom Jesus da Lapa/BA em 07/02/2002, residente e domiciliado na Rua Rio de Janeiro s/n, no Projeto Formoso, setor 04, no município de Bom Jesus da Lapa/BA. A adquirente declarou que é separada de fato.</p>	<p>O Lote de terreno sob nº 14 da Quadra H, do Loteamento denominado "Setor 4" localizado no Projeto Formoso, no município de Bom Jesus da Lapa - BA, comarca de Bom Jesus da Lapa - BA, na quadra formada pelas, QUADRA R, RUA DO CONTORNO A, RUA SÃO PAULO, RUA RIO DE JANEIRO e RUA BRASILIA, distante 31,64 m da esquina da RUA RIO DE JANEIRO com a RUA SÃO PAULO (Lote 13), de formato irregular, abrangendo uma área de 336,60 m² (trezentos e trinta e seis metros quadrados e sessenta centímetros quadrados) e um perímetro de 95,17 m.</p>	N° 091PF04/2023



CERTIDÃO DE REGULARIZAÇÃO FUNDIÁRIA (CRF) N° 003/2023



092	<u>DALVADICIA MARIA DA SILVA</u> brasileira, maior, solteira, lavradora, natural de Guanambi/BA, nascida em 27/09/1978, filha de Camilo Alves da Silva e de Edite Maria da Silva, portadora da carteira de identidade (RG) n° 12.864.823-64, expedido pela SSP/BA, em 17/01/2001, inscrito no CPF sob n° 974.970.885-72, residente e domiciliado na Rua Rio de Janeiro s/n, no Projeto Formoso A Setor 04, no município de Bom Jesus da Lapa/BA.	O Lote de terreno sob n° 15 da Quadra H , do Loteamento denominado “Setor 4” localizado no Projeto Formoso, no município de Bom Jesus da Lapa - BA, comarca de Bom Jesus da Lapa - BA, na quadra formada pelas, QUADRA R, RUA DO CONTORNO A, RUA SÃO PAULO, RUA RIO DE JANEIRO e RUA BRASÍLIA , distante 40,00 m da esquina da RUA RIO DE JANEIRO com a RUA SÃO PAULO (Lote 13), de formato irregular, abrangendo uma área de 152,72 m² (cento e cinquenta e dois metros quadrados e setenta e dois centímetros quadrados) e um perímetro de 55,56 m.	N° 0092PF04/2023
093	<u>MIGUEL JOÃO DA COSTA</u> , brasileiro, maior, casado, lavrador, natural de Bom Jesus da Lapa/BA, nascido em 14/02/1989, filho de Adilino João da Costa e Ana Rosa de São José Costa, portador da carteira de identidade (RG) n° 15.634.480-76 expedido pela SSP/BA, em 27/11/2014, inscrito no CPF sob n° 049.631.935-31, Ana das Neves Silva Costa , brasileira, maior, casada, natural de Bom Jesus da Lapa/BA, nascida em 10/10/1985, filha de Florêncio Ferreira da Silva e Ana Maria das Neves Silva, portadora da carteira de identidade (RG) n° 13.727.259-62, expedida pela SSP/BA em 14/04/2003, inscrita no CPF sob n° 053.941.065-92, casados entre si pelo regime da comunhão parcial de bens, na vigência da Lei Federal n° 6.515/77, conforme assento de casamento sob n° 0003914, fls. 40, Livro 7-B-Aux, registrado no Registro Civil das Pessoas Naturais de Bom Jesus da Lapa/BA em 28/03/2009, residentes e domiciliados na Rua do Contorno A, no Projeto Formoso A, Setor 04, no município de Bom Jesus da Lapa/BA.	O Lote de terreno sob n° 16 da Quadra H , do Loteamento denominado “Setor 4” localizado no Projeto Formoso, no município de Bom Jesus da Lapa - BA, comarca de Bom Jesus da Lapa - BA, na quadra formada pelas, QUADRA R, RUA DO CONTORNO A, RUA SÃO PAULO, RUA RIO DE JANEIRO e RUA BRASÍLIA , distante 203,16 m da esquina da RUA RIO DE JANEIRO com a RUA SÃO PAULO (Lote 13), de formato irregular, abrangendo uma área de 147,60 m² (cento e quarenta e sete metros quadrados e sessenta centímetros quadrados) e um perímetro de 53,20 m.	N° 093PF04/2023
094	<u>ELI PEREIRA FÉLIX</u> brasileira, solteira, maior, lavradora, natural de Bom Jesus da Lapa/BA, nascida em 08/09/1981, filha de Saturnílio Ferreira Félix e Vicensa Pereira castro, portadora da carteira de identidade (RG) n° 14.019.146-16, expedida pela SSP/BA 21/01/2004, inscrita no CPF sob n° 015.227.215-17, residente e domiciliada na Rua Rio de Janeiro s/n, no Projeto Formoso A, setor 04, no município de Bom Jesus da	O Lote de terreno sob n° 18 da Quadra H , do Loteamento denominado “Setor 4” localizado no Projeto Formoso, no município de Bom Jesus da Lapa - BA, comarca de Bom Jesus da Lapa - BA, na quadra formada pelas, QUADRA R, RUA DO	N° 094PF04/2023



CERTIDÃO DE REGULARIZAÇÃO FUNDIÁRIA (CRF) N° 003/2023



	Lapa/BA.	CONTORNO A, RUA SÃO PAULO, RUA RIO DE JANEIRO e RUA BRASILÍA , distante 54,57 m da esquina da RUA RIO DE JANEIRO com a RUA SÃO PAULO (Lote 13), de formato irregular, abrangendo uma área de 270,09 m² (duzentos e setenta metros quadrados e nove centímetros quadrados) e um perímetro de 92,66 m.	
095	MANOEL DE JESUS , brasileiro, solteiro, maior, aposentado, natural de Santana/BA, nascido em 25/06/1943, filho de Maria Carolina de Jesus, portador da carteira de identidade (RG) n° 21.207.180-75, expedida pela SSP/BA em 10/08/2013, inscrito no CPF sob n° 208.245.301-44, residente e domiciliado na Rua Rio de Janeiro s/n, no Projeto Formoso, setor 04, no município de Bom Jesus da Lapa/BA.	O Lote de terreno sob n° 20 da Quadra H , do Loteamento denominado “Setor 4” localizado no Projeto Formoso, no município de Bom Jesus da Lapa - BA, comarca de Bom Jesus da Lapa - BA, na quadra formada pelas, QUADRA R, RUA DO CONTORNO A, RUA SÃO PAULO, RUA RIO DE JANEIRO e RUA BRASILÍA , distante 69,30 m da esquina da RUA RIO DE JANEIRO com a RUA SÃO PAULO (Lote 13), de formato irregular, abrangendo uma área de 52,74 m² (cinquenta e dois metros quadrados e setenta e quatro centímetros quadrados) e um perímetro de 29,62 m.	N° 095PF04/2023
096	FRANCISCO DE QUEIROZ , brasileiro, maior, casado, lavrador, natural de Canápolis/BA, nascido em 04/05/1958, filho de Benedito Francisco de Queiroz e Antônia Francelina de Queiroz, portador da carteira de identidade (RG) n° 08.917.355-42 expedido pela SSP/BA, em 27/02/1996, inscrito no CPF sob n° 553.996.225-72, e sua cônjuge. Josedete Gomes Santos de Queiroz , brasileira, natural de Santa Maria da Vitória/BA, nascida em 31/07/1966, filha de Raimundo Ribeiro da Silva e Maria Rodrigues da Silva, portadora da carteira de identidade (RG) n° 4.614.689, expedida pela SSP/GO em 30/05/xx, inscrita no CPF sob n° 553.990.535-00, casados entre si pelo regime da comunhão parcial de bens, na vigência da Lei Federal n° 6.515/77, conforme assento de casamento sob n° 0000724, fls. 278, Livro B-3, registrado no Registro Civil das Pessoas Naturais de Santa Maria da Vitória/BA em	O Lote de terreno sob n° 21 da Quadra H , do Loteamento denominado “Setor 4” localizado no Projeto Formoso, no município de Bom Jesus da Lapa - BA, comarca de Bom Jesus da Lapa - BA, na quadra formada pelas, QUADRA R, RUA DO CONTORNO A, RUA SÃO PAULO, RUA RIO DE JANEIRO e RUA BRASILÍA , distante 75,31 m da esquina da RUA RIO DE JANEIRO com a RUA SÃO PAULO (Lote 13), de formato irregular, abrangendo uma área de 345,67 m² (trezentos e quarenta e cinco metros	N° 096PF04/2023



CERTIDÃO DE REGULARIZAÇÃO FUNDIÁRIA (CRF) N° 003/2023



	27/05/1983, residente e domiciliado na Rua Rio de Janeiro s/n, no Projeto Formoso A, Setor 04, no município de Bom Jesus da Lapa/BA.	quadrados e sessenta e sete centímetros quadrados) e um perímetro de 99,46 m.	
097	1) PEDRO BRANDÃO DA SILVA NETO , brasileiro, maior, trabalhador rural, natural de Carinhanha/BA, nascido em 28/06/1971, filho de Silvino Brandão da Silva e Clara Ferreira da Silva, portador da carteira de identidade (RG) n° 32.530.751-9, expedida pela SSP/SP, em 26/01/1995, inscrito no CPF sob n° 260.378.038-70. residente e domiciliado na Rua Rio de Janeiro n° 1060, no Projeto Formoso A, setor 04, no município de Bom Jesus da Lapa/BA.; e, 2) Carla Pereira de Andrade , brasileira, natural de Feira de Santana/BA, nascida em 24/06/1980, filha de Idalice Pereira de Andrade, portadora da carteira de identidade (RG) n° 08.613.573-29, expedida pela SSP/BA em 20/06/1995, inscrita no CPF sob n° 324.142.078-76, residente e domiciliada na Rua Rio de Janeiro n° 1060, no Projeto Formoso A, setor 04, no município de Bom Jesus da Lapa/BA.	O Lote de terreno sob n° 22 da Quadra H, do Loteamento denominado "Setor 4" localizado no Projeto Formoso, no município de Bom Jesus da Lapa - BA, comarca de Bom Jesus da Lapa - BA, na quadra formada pelas, QUADRA R, RUA DO CONTORNO A, RUA SÃO PAULO, RUA RIO DE JANEIRO e RUA BRASILIA , distante 80,96 m da esquina da RUA RIO DE JANEIRO com a RUA SÃO PAULO (Lote 13), de formato irregular, abrangendo uma área de 362,25 m² (trezentos e sessenta e dois metros quadrados e vinte e cinco centímetros quadrados) e um perímetro de 99,11 m.	N° 097PF04/2023
098	LUSINEIDE BARBOSA GRINGO , brasileira, maior, casada, doméstica, natural de Santa Maria da Vitória/BA, nascida em 14/02/1983, filha de João Lopes da Cruz e Maria Evanilda Barbosa da Cruz, portadora da carteira de identidade (RG) n° 12.543.621-18 expedido pela SSP/BA, em 10/07/2017 inscrita no CPF sob n° 024.310.105-89, e seu cônjuge, Damião dos Santos Gringo , brasileiro, natural de Bom Jesus da Lapa/BA, nascido em 18/07/1975, filho de José Alves Gringo Filho e Nair dos Santos Gringo, portador da carteira de identidade (RG) n° 07.737.150-02, expedida pela SSP/BA em 21/07/1993, inscrito no CPF sob n° 752.749.225-20, casados entre si pelo regime da comunhão de bens, na vigência da Lei Federal n° 6.515/77, conforme assento de casamento sob n° 0005000, fls. 60 Livro 014, registrado no Registro Civil das Pessoas Naturais de Santa Maria da Vitória/BA em 18/02/2004, residentes e domiciliados na rua Goiás s/n, no Projeto Formoso A, Setor 04, no município de Bom Jesus da Lapa/BA.	O Lote de terreno sob n° 04 da Quadra I, do Loteamento denominado "Setor 4" localizado no Projeto Formoso, no município de Bom Jesus da Lapa - BA, comarca de Bom Jesus da Lapa - BA, na quadra formada pelas, RUA SALVADOR, RUA GOIÁS, RUA DO CONTORNO C e RUA SÃO PAULO , distante 22,86 m da esquina da RUA SALVADOR com a RUA GOIÁS (Lote 03), de formato irregular, abrangendo uma área de 217,42 m² (duzentos e dezessete metros quadrados e quarenta e dois centímetros quadrados) e um perímetro de 73,87 m.	N° 098PF04/2023
099	LIDIVAL DO NASCIMENTO VAQUEIRO , brasileiro, maior, casado, cabelereiro, natural de Bom Jesus da Lapa/BA, nascido em 15/09/1985, filho de Sandoval Rodrigues Vaqueiro e Maria Geruza do Nascimento, portador da carteira	O Lote de terreno sob n° 05 da Quadra I, do Loteamento denominado "Setor 4" localizado no Projeto Formoso, no município de Bom Jesus da	N° 099PF04/2023



CERTIDÃO DE REGULARIZAÇÃO FUNDIÁRIA (CRF) N° 003/2023



	<p>de identidade (RG) n° 6.281.758 expedido pela SSP/GO, carteira nacional de habilitação (CNH) n° 06102983762 emitido em 30/06/2015 em Goiânia /GO, inscrito no CPF sob n° 041.334.285-95, e sua cônjuge, Edneuzza Rodrigues Alves do Nascimento, brasileira, natural de Bom Jesus da lapa/BA, nascida em 18/04/1993, filha de Everaldo José Alves e Maria Rodrigues Alves, portadora da carteira de identidade (RG) n° 7.168.333, expedida pela SSP/GO em 21/01/2018, inscrita no CPF sob n° 063.671.985-55, casados entre si pelo regime da comunhão parcial de bens, na vigência da Lei Federal n° 6.515/77, conforme assento de casamento sob n° 0004116, fls. 143, Livro 07, registrado no Registro Civil das Pessoas Naturais de Bom Jesus da lapa/BA em 28/09/2012, residentes e domiciliados na Rua Goiás s/n, no Projeto Formoso A, Setor 04, no município de Bom Jesus da Lapa/BA.</p>	<p>Lapa - BA, comarca de Bom Jesus da Lapa - BA, na quadra formada pelas, RUA SALVADOR, RUA GOIÁS, RUA DO CONTORNO C e RUA SÃO PAULO, distante 31,43 m da esquina da RUA SALVADOR com a RUA GOIÁS (Lote 03), de formato irregular, abrangendo uma área de 304,12 m² (trezentos e quatro metros quadrados e doze centímetros quadrados) e um perímetro de 80,51 m.</p>	
100	<p>PERLA SOUZA DOS SANTOS, brasileira, maior, casada, dona de casa, natural de Sítio do Mato/BA, nascida em 18/10/1975, filha de Belaizo José de Souza e Maria Alves da Rocha, portadora da carteira de identidade (RG) n° 16.466.055-00 expedida pela SSP/BA, em 26/04/2010 inscrita no CPF sob n° 010.666.645-28, e seu cônjuge, Edvaldo Gomes dos Santos, brasileiro, natural de Santa Maria da Vitória/BA, nascido em 17/11/1978, filho de Mariano Gomes dos Santos e Minervina da Conceição dos Santos, portador da carteira de identidade (RG) n° 09.709.782-94, expedida pela SSP/BA em 01/07/1997 inscrito no CPF sob n° 905.545.075-87, casados entre si pelo regime da comunhão de bens, na vigência da Lei Federal n° 6.515/77, conforme assento de casamento sob n° 0007060, fls. 130, Livro 16-B, registrado no Registro Civil das Pessoas Naturais de Bom Jesus da lapa/BA em 22/05/2009, residentes e domiciliados na Rua Goiás n° 108 no Projeto Formoso A, Setor 04, no município de Bom Jesus da Lapa/BA.</p>	<p>O Lote de terreno sob n° 07 da Quadra I, do Loteamento denominado "Setor 4" localizado no Projeto Formoso, no município de Bom Jesus da Lapa - BA, comarca de Bom Jesus da Lapa - BA, na quadra formada pelas, RUA SALVADOR, RUA GOIÁS, RUA DO CONTORNO C e RUA SÃO PAULO, localizado na esquina da RUA GOIÁS com a RUA DO CONTORNO C, de formato irregular, abrangendo uma área de 221,26 m² (duzentos e vinte e um metros quadrados e vinte e seis centímetros quadrados) e um perímetro de 63,61 m.</p>	N° 100PF04/2023
101	<p>ELENI MARIA DE SOUZA brasileira, solteira, maior, lavradora, natural de Macaúbas/BA, nascida em 13/06/1980, filha de José Aparecido de Souza e Maria Sodré de Souza, portadora da carteira de identidade (RG) n° 11.140.180-15, expedida pela SSP/BA, em 22/06/2016 inscrita no CPF sob n° 000.833.115-48, residente e domiciliada na Rua São Paulo s/n, no Projeto Formoso A, setor 04, no município de Bom Jesus da Lapa/BA.</p>	<p>O Lote de terreno sob n° 09 da Quadra I, do Loteamento denominado "Setor 4" localizado no Projeto Formoso, no município de Bom Jesus da Lapa - BA, comarca de Bom Jesus da Lapa - BA, na quadra formada pelas, RUA SALVADOR, RUA GOIÁS, RUA DO CONTORNO C e RUA SÃO PAULO, localizado</p>	N° 101PF04/2023



CERTIDÃO DE REGULARIZAÇÃO FUNDIÁRIA (CRF) N° 003/2023



		na esquina da RUA SÃO PAULO com a RUA DO CONTORNO C, de formato irregular, abrangendo uma área de 459,04 m² (quatrocentos e cinquenta e nove metros quadrados e quatro centímetros quadrados) e um perímetro de 91,47 m.	
102	<u>ELIANA MOURA NOGUEIRA SAMPAIO</u> , brasileira, maior, casada, professora, natural de Bom Jesus da Lapa/BA, nascida em 17/05/1976, filha de João Batista Nogueira e Eunice Moura Nogueira, portadora da carteira de identidade (RG) n° 08.365.298-12, expedida pela SSP/BA, em 10/11/1994 inscrita no CPF sob n° 794.670.405-49, e seu cônjuge, <u>Wilton Luiz Sampaio</u> , brasileiro, natural de Bom Jesus da Lapa/BA, nascido em 11/03/1981, filho de Uilson Luiz Mariano e Ezilda Sampaio da Conceição, portador da carteira de identidade (RG) n° 12.772.173-86, expedida pela SSP/BA em 18/10/2000, inscrito no CPF sob n° 006.947.355-23, casados entre si pelo regime da comunhão de bens, na vigência da Lei Federal n° 6.515/77, conforme assento de casamento sob n° 0003582, fls. 346v Livro 06-B aux, registrado no Registro Civil das Pessoas Naturais de Bom Jesus da Lapa/BA em 10/02/2004, residentes e domiciliados na Rua São Paulo s/n, no Projeto Formoso A, Setor 04, no município de Bom Jesus da Lapa/BA.	O Lote de terreno sob n° 11 da Quadra I , do Loteamento denominado “Setor 4” localizado no Projeto Formoso, no município de Bom Jesus da Lapa - BA, comarca de Bom Jesus da Lapa - BA, na quadra formada pelas, RUA SALVADOR, RUA GOIÁS, RUA DO CONTORNO C e RUA SÃO PAULO , distante 28,02 m da esquina da RUA SÃO PAULO com a RUA DO CONTORNO C (Lote 09), de formato irregular, abrangendo uma área de 220,53 m² (duzentos e vinte metros quadrados e cinquenta e três centímetros quadrados) e um perímetro de 76,20 m.	N° 102PF04/2023
103	<u>KELLY CRISTINA AZEVEDO SANTANA</u> brasileira, solteira, maior, dona de casa, natural de Bom Jesus da Lapa, nascida em 13/04/1990, filha de Lourival Alves Santana e Lucimar Maria de Jesus Azevedo, portadora da carteira de identidade (RG) n° 13.540.735-41, expedida pela SSP/BA, em 07/11/2002, inscrita no CPF sob n° 401.719.858-93, residente e domiciliada na Rua São Paulo s/n, no Projeto Formoso A, setor 04, no município de Bom Jesus da Lapa/BA.	O Lote de terreno sob n° 12 da Quadra I , do Loteamento denominado “Setor 4” localizado no Projeto Formoso, no município de Bom Jesus da Lapa - BA, comarca de Bom Jesus da Lapa - BA, na quadra formada pelas, RUA SALVADOR, RUA GOIÁS, RUA DO CONTORNO C e RUA SÃO PAULO , distante 34,79 m da esquina da RUA SÃO PAULO com a RUA DO CONTORNO C (Lote 09), de formato irregular, abrangendo uma área de 220,41 m² (duzentos e vinte metros quadrados e quarenta e um centímetros quadrados) e um perímetro de 76,30 m.	N° 103PF04/2023
104	<u>JOSÉ DE MAGALHÃES FERREIRA</u> ,	O Lote de terreno sob n°	N° 104PF04/2023



CERTIDÃO DE REGULARIZAÇÃO FUNDIÁRIA (CRF) N° 003/2023



	<p>brasileiro, maior, casado, lavrador, natural de Riacho de Santana/BA, nascido em 17/08/1974, filho de Otavio Carlos Ferreira e de Maria de Magalhães Ferreira, portador da carteira de identidade (RG) n° 08691367-04 expedido pela SSP/BA, em 31/08/1995, inscrito no CPF sob n° 928.024.605-44, e sua cônjuge, Luzia Pereira de Souza Ferreira brasileira, natural de Riacho de Santana/BA, nascida em 08/08/1970, filha de Lormindo Pereira de Souza e Tereza Maria de Jesus, portadora da carteira de identidade (RG) n° 07.602.683-39, expedida pela SSP/BA em 09/01/2018, inscrita no CPF sob n° 757.636.455-20, casados entre si pelo regime da comunhão parcial de bens, na vigência da Lei Federal n° 6.515/77, conforme assento de casamento sob n° 01833, fls.149, Livro 05-B, registrado no Registro Civil das Pessoas Naturais de Bom Jesus da Lapa/BA em 09/07/1997, residente e domiciliado na Rua Rio de Janeiro s/n, no Projeto Formoso A, Setor 04, no município de Bom Jesus da Lapa/BA.</p>	<p>02 da Quadra J, do Loteamento denominado “Setor 4” localizado no Projeto Formoso, no município de Bom Jesus da Lapa - BA, comarca de Bom Jesus da Lapa - BA, na quadra formada pelas, RUA RIO DE JANEIRO, RUA GOIÁS, RUA SALVADOR e RUA SÃO PAULO, distante 29,74 m da esquina da RUA RIO DE JANEIRO com a RUA SÃO PAULO (Lote 01), de formato irregular, abrangendo uma área de 139,05 m² (cento e trinta e nove metros quadrados e cinco centímetros quadrados) e um perímetro de 48,78 m.</p>	
105	<p>JOSÉ ANTÔNIO DA SILVA, brasileiro, maior, casado, lavrador, natural de Serra Dourada/BA, nascido em 01/06/1948, filho de Antônio José da Silva e de Maria Lima da Silva, portador da carteira de identidade (RG) n° 08.166.072-30, expedido pela SSP/BA, em 26/11/2014, inscrito no CPF sob n° 418.369.365-91, e sua cônjuge, Maria dos Santos Silva, brasileira, natural de Santana/BA, nascida em 11/05/1949, filha de João Carlos dos Santos e de Petronilia de Jesus Santos, portadora da carteira de identidade (RG) n° 08.564.255-08, expedida pela SSP/BA em 08/01/2015, inscrita no CPF sob n° 872.568.275-04, casados entre si pelo regime universal de bens, na vigência da Lei Federal n° 6.515/77, conforme assento de casamento sob n° 0000483, fls. 144, Livro B-03, registrado no Registro Civil das Pessoas Naturais de Santana/BA em 18/09/1980, residentes e domiciliados na Rua Goiás, Projeto Formoso A, Setor 04, no município de Bom Jesus da Lapa/BA.</p>	<p>O Lote de terreno sob n° 05 da Quadra J, do Loteamento denominado “Setor 4” localizado no Projeto Formoso, no município de Bom Jesus da Lapa - BA, comarca de Bom Jesus da Lapa - BA, na quadra formada pelas, RUA RIO DE JANEIRO, RUA GOIÁS, RUA SALVADOR e RUA SÃO PAULO, distante 16,18 m da esquina da RUA RIO DE JANEIRO com a RUA GOIÁS (Lote 03), de formato irregular, abrangendo uma área de 231,61 m² (duzentos e trinta e um metros quadrados e sessenta e um centímetros quadrados) e um perímetro de 76,38 m.</p>	N° 105PF04/2023
106	<p>EVA ALVES DAS NEVES SANTOS, brasileira, maior, casada, lavradora, natural de Bom Jesus da Lapa/BA, nascida em 10/05/1979, filha de Daudite Nunes da Silva e Maria Alves das Neves Silva, portadora da carteira de identidade (RG) n° 11.324.993-48, expedida pela SSP/BA, em 11/11/1998, inscrita no CPF sob n° 798.919.695-68, e seu cônjuge, Francisco José dos Santos, brasileiro, natural de Santa Maria da Vitória/BA, nascido em 09/11/1975, filho de</p>	<p>O Lote de terreno sob n° 07 da Quadra J, do Loteamento denominado “Setor 4” localizado no Projeto Formoso, no município de Bom Jesus da Lapa - BA, comarca de Bom Jesus da Lapa - BA, na quadra formada pelas, RUA RIO DE JANEIRO, RUA GOIÁS, RUA</p>	N° 106PF04/2023



CERTIDÃO DE REGULARIZAÇÃO FUNDIÁRIA (CRF) N° 003/2023



	<p>José Josino dos santos e Tereza Ana da Conceição, portador da carteira de identidade (RG) n° 09.056.782-06, expedida pela SSP/BA em 31/08/2004, inscrito no CPF sob n° 010.945.785-41, casados entre si pelo regime da comunhão de bens, na vigência da Lei Federal n° 6.515/77, conforme assento de casamento sob n° 0003884, fls. 137, Livro 12, registrado no Registro Civil das Pessoas Naturais de Santa Maria da Vitória/BA em 26/01/1996, residentes e domiciliados na Rua Goiás, Projeto Formoso A, Setor 04, s/n, no município de Bom Jesus da Lapa/BA.</p>	<p>SALVADOR e RUA SÃO PAULO, distante 30,62 m da esquina da RUA RIO DE JANEIRO com a RUA GOIÁS (Lote 03), de formato irregular, abrangendo uma área de 229,96 m² (duzentos e vinte e nove metros quadrados e noventa e seis centímetros quadrados) e um perímetro de 73,98 m.</p>	
107	<p><u>ROBSON MARQUES DA SILVA JÚNIOR</u>, brasileiro, solteiro, maior, lavrador, natural de Bom Jesus da Lapa/BA, nascido em 07/11/2001, filho de Robson Marques da Silva e Rosalina Rosa dos Santos Silva, portador da carteira de identidade (RG) n° 20.840.606-99, expedida pela SSP/BA, em 30/06/2012, inscrito no CPF sob n° 070.280.125-90, residente e domiciliado na Rua Goiás, Projeto Formoso A, setor 04, número predial s/n, no município de Bom Jesus da Lapa/BA.</p>	<p>O Lote de terreno sob n° 08 da Quadra J, do Loteamento denominado “Setor 4” localizado no Projeto Formoso, no município de Bom Jesus da Lapa - BA, comarca de Bom Jesus da Lapa - BA, na quadra formada pelas, RUA RIO DE JANEIRO, RUA GOIÁS, RUA SALVADOR e RUA SÃO PAULO, distante 38,50 m da esquina da RUA RIO DE JANEIRO com a RUA GOIÁS (Lote 03), de formato irregular, abrangendo uma área de 198,57 m² (cento e noventa e oito metros quadrados e cinquenta e sete centímetros quadrados) e um perímetro de 71,52 m.</p>	N° 107PF04/2023
108	<p><u>SANDRA OLIVEIRA DE JESUS</u>, brasileira, divorciada, maior, lavradora, natural de Tabocas do Brejo Velho/BA, nascida em 01/09/1989, filha de Juvercino José de Souza e de Geruza do Carmo Oliveira Jesus, portadora da carteira de identidade (RG) n° 14.166.197-36, expedida pela SSP/BA, em 24/05/2004, inscrita no CPF sob n° 026.878.435-39, residente e domiciliada na Rua Goiás, Projeto Formoso A, setor 04, no município de Bom Jesus da Lapa/BA.</p>	<p>O Lote de terreno sob n° 09 da Quadra J, do Loteamento denominado “Setor 4” localizado no Projeto Formoso, no município de Bom Jesus da Lapa - BA, comarca de Bom Jesus da Lapa - BA, na quadra formada pelas, RUA RIO DE JANEIRO, RUA GOIÁS, RUA SALVADOR e RUA SÃO PAULO, distante 45,05 m da esquina da RUA RIO DE JANEIRO com a RUA GOIÁS (Lote 03), de formato irregular, abrangendo uma área de 371,78 m² (trezentos e setenta e um metros quadrados e setenta e oito centímetros quadrados) e um perímetro de 83,52 m.</p>	N° 108PF04/2023



CERTIDÃO DE REGULARIZAÇÃO FUNDIÁRIA (CRF) N° 003/2023



109	<p><u>ANTÔNIO DOURADO DE SOUZA</u> brasileiro, maior, casado, lavrador, natural de Santa Maria da Vitória/BA, nascido em 04/09/1968, filho de José Pereira de Souza e de Lindaura Dourado de Souza, portador da carteira de identidade (RG) n° 07896656 62 expedido pela SSP/BA, em 29/11/1993, inscrito no CPF sob n° 009.153.135-70, e sua cônjuge, <u>Lucia Dourado de Souza</u>, brasileira, casada, natural de Santa Maria da Vitória/BA, nascida em 09/07/1973, filha de José Francisco Dourado e de Amélia dos Santos Dourado, portadora da carteira de identidade (RG) n° 12537682-00, expedida pela SSP/BA em 08/04/2000, inscrita no CPF sob n° 828.391.585-15, casados entre si pelo regime da comunhão parcial de bens, na vigência da Lei Federal n° 6.515/77, conforme assento de casamento sob n° 04039, fls.293, Livro 012 registrado no Registro Civil das Pessoas Naturais de Santa Maria da Vitória/BA em 28/02/1997, residentes e domiciliados na Rua Goiás, Projeto Formoso A, Setor 04, n° predial s/n, no município de Bom Jesus da Lapa/BA.</p>	<p>O Lote de terreno sob n° 10 da Quadra J, do Loteamento denominado “Setor 4” localizado no Projeto Formoso, no município de Bom Jesus da Lapa - BA, comarca de Bom Jesus da Lapa - BA, na quadra formada pelas, RUA RIO DE JANEIRO, RUA GOIÁS, RUA SALVADOR e RUA SÃO PAULO, distante 57,80 m da esquina da RUA RIO DE JANEIRO com a RUA GOIÁS (Lote 03), de formato irregular, abrangendo uma área de 246,33 m² (duzentos e quarenta e seis metros quadrados e trinta e três centímetros quadrados) e um perímetro de 75,18 m.</p>	N° 109PF04/2023
110	<p><u>MARIA ROSA FAVELA</u> brasileira, solteira, maior, lavradora, natural de Bom Jesus da Lapa/BA, nascida em 05/11/1964, filha de Pedro Alves Favela e Júlia Rosa Favela, portadora da carteira de identidade (RG) n° 11.324.878-46, expedida pela SSP/BA, em 13/07/2017, inscrita no CPF sob n° 009.005.975-18, residente e domiciliada na Rua Goiás, Projeto Formoso A, setor 04, n° predial s/n, no município de Bom Jesus da Lapa/BA.</p>	<p>O Lote de terreno sob n° 11 da Quadra J, do Loteamento denominado “Setor 4” localizado no Projeto Formoso, no município de Bom Jesus da Lapa - BA, comarca de Bom Jesus da Lapa - BA, na quadra formada pelas, RUA RIO DE JANEIRO, RUA GOIÁS, RUA SALVADOR e RUA SÃO PAULO, localizado na esquina da RUA SALVADOR com a RUA GOIÁS, de formato irregular, abrangendo uma área de 793,13 m² (setecentos e noventa e três metros quadrados e treze centímetros quadrados) e um perímetro de 123,08 m.</p>	N° 0110PF04/2023
111	<p><u>HÉERICA SANTOS DE SOUZA</u> brasileira, solteira, maior, natural de Santa Maria da Vitória/BA, nascida em 04/10/1989 filha de Érito Dourado de Souza e Maria Célia Santos de Souza, portadora da carteira de identidade (RG) n° 21.815.441-07, expedida pela SSP/BA, em 16/06/2015, inscrita no CPF sob n° 043.177.735-70, residente e domiciliada na Rua São Paulo s/n, no Projeto Formoso A, setor 04, no município de Bom Jesus da Lapa/BA.</p>	<p>O Lote de terreno sob n° 13 da Quadra J, do Loteamento denominado “Setor 4” localizado no Projeto Formoso, no município de Bom Jesus da Lapa - BA, comarca de Bom Jesus da Lapa - BA, na quadra formada pelas, RUA RIO DE JANEIRO, RUA GOIÁS, RUA SALVADOR e RUA SÃO PAULO, localizado na esquina da RUA SALVADOR</p>	N° 0111PF04/2023



CERTIDÃO DE REGULARIZAÇÃO FUNDIÁRIA (CRF) N° 003/2023



		com a RUA SÃO PAULO, de formato irregular, abrangendo uma área de 844,93 m² (oitocentos e quarenta e quatro metros quadrados e noventa e três centímetros quadrados) e um perímetro de 117,15 m.	
112	<u>CLAUDIA BEZERRA DE CARVALHO</u> brasileira, solteira, maior, lavradora, natural de Tupanatinga/PE, nascida em 29/04/1991, filha de Pedro Cipriano de Carvalho e Eunice Bezerra de Carvalho, portadora da carteira de identidade (RG) n° 9.123.809, expedida pela SSP/PE, em 08/10/2010, inscrita no CPF sob n° 108.545.804-09, residente e domiciliada na Rua São Paulo s/n, no Projeto Formoso A, setor 04, no município de Bom Jesus da Lapa/BA.	O Lote de terreno sob n° 14 da Quadra J , do Loteamento denominado “Setor 4” localizado no Projeto Formoso, no município de Bom Jesus da Lapa - BA, comarca de Bom Jesus da Lapa - BA, na quadra formada pelas, RUA RIO DE JANEIRO, RUA GOIÁS, RUA SALVADOR e RUA SÃO PAULO , distante 26,88 m da esquina da RUA SALVADOR com a RUA SÃO PAULO (Lote 13), de formato irregular, abrangendo uma área de 696,42 m² (seiscentos e noventa e seis metros quadrados e quarenta e dois centímetros quadrados) e um perímetro de 109,32 m.	N° 0112PF04/2023
113	<u>CARLA BESERRA DE OLIVEIRA</u> brasileira, maior, solteira, comerciante, natural de Bom Jesus da Lapa/BA, nascida em 02/02/1993, filha de Jose Carlos Bezerra de Oliveira e de Maria Bezerra de Carvalho Oliveira, portadora da carteira de identidade (RG) n° 14.166.219-03, expedido pela SSP/BA, em 24/01/2012, inscrito no CPF sob n° 026.878.465-54, residente e domiciliado na Rua São Paulo n° 274, no Projeto Formoso A Setor 04, no município de Bom Jesus da Lapa/BA.	O Lote de terreno sob n° 15 da Quadra J , do Loteamento denominado “Setor 4” localizado no Projeto Formoso, no município de Bom Jesus da Lapa - BA, comarca de Bom Jesus da Lapa - BA, na quadra formada pelas, RUA RIO DE JANEIRO, RUA GOIÁS, RUA SALVADOR e RUA SÃO PAULO , distante 52,73 m da esquina da RUA SALVADOR com a RUA SÃO PAULO (Lote 13), de formato irregular, abrangendo uma área de 280,31 m² (duzentos e oitenta metros quadrados e trinta e um centímetros quadrados) e um perímetro de 80,76 m.	N° 0113PF04/2023
114	<u>VALDEMIR PEREIRA CARDOSO</u> , brasileiro, maior, casado, agricultor, natural de Santa Maria da Vitória/BA, nascido em 24/07/1982, filho de Valdemir Pereira Cardoso e Ana Lina Pereira, portador da carteira de identidade (RG) n° 11.321.364-66, expedido pela SSP/BA, em 09/11/1998,	O Lote de terreno sob n° 16 da Quadra J , do Loteamento denominado “Setor 4” localizado no Projeto Formoso, no município de Bom Jesus da Lapa - BA, comarca de Bom	N° 0114PF04/2023



CERTIDÃO DE REGULARIZAÇÃO FUNDIÁRIA (CRF) N° 003/2023



	Carteira nacional de Habilitação (CNH) n° 03715844354 emitido em 04/12/2014 em Santa Maria da Vitória /BA inscrito no CPF sob n° 013.265.185-85, e sua cōnjuge, Daiana da Silva Cardoso brasileira, natural de Santa Maria da Vitória/BA, nascida em 05/02/1986, filha de José Belaiso de Souza Gama e Maria de Lourdes da Silva Gama, portadora da carteira de identidade (RG) n° 14.078.641-49, expedida pela SSP/BA em 08/03/2004 inscrita no CPF sob n° 040.647.545-81, casados entre si pelo regime da comunhão parcial de bens, na vigência da Lei Federal n° 6.515/77, conforme assento de casamento sob n° 0004796, fls. 456, Livro 13-B, registrado no Registro Civil das Pessoas Naturais de Santa Maria da Vitória/BA em 09/08/2002, residente e domiciliado na Rua São Paulo s/n, no Projeto Formoso A, Setor 04, no município de Bom Jesus da Lapa/BA.	Jesus da Lapa - BA, na quadra formada pelas, RUA RIO DE JANEIRO, RUA GOIÁS, RUA SALVADOR e RUA SÃO PAULO , distante 62,81 m da esquina da RUA SALVADOR com a RUA SÃO PAULO (Lote 13), de formato irregular, abrangendo uma área de 391,89 m² (trezentos e noventa e um metros quadrados e oitenta e nove centímetros quadrados) e um perímetro de 88,21 m.	
115	MARCELINA GARCIA DO NASCIMENTO , brasileira, viúva, maior, aposentada, natural de Bom Jesus da Lapa/BA, nascida em 11/01/1953, filha de Antônio Xavier Leão e Diolina Garcia dos Santos, portadora da carteira de identidade (RG) n° 11.318.933-87, expedida pela SSP/SP, em 05/07/2017, inscrita no CPF sob n° 021.821.645-96, residente e domiciliada na Rua São Paulo s/n, no Projeto Formoso A, setor 04, no município de Bom Jesus da Lapa/BA.	O Lote de terreno sob n° 17 da Quadra J , do Loteamento denominado "Setor 4" localizado no Projeto Formoso, no município de Bom Jesus da Lapa - BA, comarca de Bom Jesus da Lapa - BA, na quadra formada pelas, RUA RIO DE JANEIRO, RUA GOIÁS, RUA SALVADOR e RUA SÃO PAULO , distante 75,97 m da esquina da RUA SALVADOR com a RUA SÃO PAULO (Lote 13), de formato irregular, abrangendo uma área de 488,81 m² (quatrocentos e oitenta e oito metros quadrados e oitenta e um centímetros quadrados) e um perímetro de 93,53 m.	N° 0115PF04/2023
116	LOURDES SOUZA XAVIER DA MOTA , brasileira, maior, casada, lavradora, natural de Montalvânia/MG, nascida em 18/01/1969, filha de Claudio Alves Xavier e Maria Leite de Souza, portadora da carteira de identidade (RG) n° 09.260.921-03 expedido pela SSP/BA, em 02/08/2017 inscrita no CPF sob n° 014.220.955-41, e seu cōnjuge, Deoclides Soares da Mota , brasileiro, natural de Manga/MG, nascido em 19/07/1988, filho de Domingos Soares da Mota e Maria Rosa de Jesus, portador da carteira de identidade (RG) n° 08.996.300-81, expedida pela SSP/BA em 19/04/1996 inscrito no CPF sob n° 010.107.755-61, casados entre si pelo	O Lote de terreno sob n° 06 da Quadra K , do Loteamento denominado "Setor 4" localizado no Projeto Formoso, no município de Bom Jesus da Lapa - BA, comarca de Bom Jesus da Lapa - BA, na quadra formada pelas, RUA DO CONTORNO A, RUA GOIÁS, RUA RIO DE JANEIRO e RUA SÃO PAULO , distante 32,63 m da esquina da RUA DO CONTORNO A com a	N° 0116PF04/2023



CERTIDÃO DE REGULARIZAÇÃO FUNDIÁRIA (CRF) N° 003/2023



	regime da comunhão parcial de bens, na vigência da Lei Federal nº 6.515/77, conforme assento de casamento sob nº 0000193, fls. 0183, Livro 01, registrado no Registro Civil das Pessoas Naturais de Carinhanha/BA em 16/07/1995, residentes e domiciliados na Rua Goiás s/n no Projeto Formoso A, Setor 04, no município de Bom Jesus da Lapa/BA.	RUA GOIÁS (Lote 03), de formato irregular, abrangendo uma área de 474,09 m² (quatrocentos e setenta e quatro metros quadrados e nove centímetros quadrados) e um perímetro de 92,61 m.	
117	<u>MARLEIDE NASCIMENTO SILVA</u> brasileira, solteira, maior, doméstica, natural de Santa Maria da Vitória/BA, nascida em 12/05/1977, filha de José Nascimento Silva e Maria do Carmo Nascimento Silva, portadora da carteira de identidade (RG) nº 11.330.474-91, expedida pela SSP/BA, em 14/11/1998, inscrita no CPF sob nº 826.708.035-04, residente e domiciliada na Rua Goiás s/n no Projeto Formoso A, setor 04, no município de Bom Jesus da Lapa/BA.	O Lote de terreno sob nº 08 da Quadra K , do Loteamento denominado “Setor 4” localizado no Projeto Formoso, no município de Bom Jesus da Lapa - BA, comarca de Bom Jesus da Lapa - BA, na quadra formada pelas, RUA DO CONTORNO A, RUA GOIÁS, RUA RIO DE JANEIRO e RUA SÃO PAULO , distante 63,07 m da esquina da RUA DO CONTORNO A com a RUA GOIÁS (Lote 03), de formato irregular, abrangendo uma área de 216,50 m² (duzentos e dezesseis metros quadrados e cinquenta centímetros quadrados) e um perímetro de 76,13 m.	N° 0117PF04/2023
118	<u>ERLENE OLIVEIRA DA SILVA</u> brasileira, viúva, maior, lavradora, natural de Correntina/BA, nascida em 11/04/1986, filha de Albertino Antônio da Silva e Maria Oliveira da Silva, portadora da carteira de identidade (RG) nº 14.494.865-68, expedida pela SSP/BA, em 02/04/2005, inscrita no CPF sob nº 032.495.335-64, residente e domiciliada na Rua Goiás s/n, no Projeto Formoso A, setor 04, no município de Bom Jesus da Lapa/BA.	O Lote de terreno sob nº 09 da Quadra K , do Loteamento denominado “Setor 4” localizado no Projeto Formoso, no município de Bom Jesus da Lapa - BA, comarca de Bom Jesus da Lapa - BA, na quadra formada pelas, RUA DO CONTORNO A, RUA GOIÁS, RUA RIO DE JANEIRO e RUA SÃO PAULO , distante 70,51 m da esquina da RUA DO CONTORNO A com a RUA GOIÁS (Lote 03), de formato irregular, abrangendo uma área de 242,70 m² (duzentos e quarenta e dois metros quadrados e setenta centímetros quadrados) e um perímetro de 77,25 m.	N° 0118PF04/2023
119	<u>MARLÚCIA SANTOS ALMEIDA</u> , brasileira, maior, casada, dona de casa, natural de Santana/BA, nascida em 26/11/1978, filha de Martiniano Gomes dos	O Lote de terreno sob nº 10 da Quadra K , do Loteamento denominado “Setor 4” localizado no	N° 0119PF04/2023



CERTIDÃO DE REGULARIZAÇÃO FUNDIÁRIA (CRF) N° 003/2023



	<p>Santos e Terezinha de Souza Santos, portadora da carteira de identidade (RG) n° 2.082.726, expedida pela SSP/DF, em 13/08/1998 inscrita no CPF sob n° 999.557.845-04, e seu cônjuge, Hélio Arcenio de Jesus Almeida, brasileiro, natural de Riacho de Santana/BA, nascido em 10/06/1976, filho de Domingos Elias de Almeida e de Maria Helena de Jesus, portador da carteira de identidade (RG) n° 10.059.224-46, expedida pela SSP/BA, carteira nacional de habilitação (CNH) n° 04321677200, emitido em 06/10/2014 em Bom Jesus da Lapa/BA, inscrito no CPF sob n° 988.958.855-20, casados entre si pelo regime da comunhão parcial de bens, na vigência da Lei Federal n° 6.515/77, conforme assento de casamento sob n° 0005842, fls. 245, Livro 14-B, registrado no Registro Civil das Pessoas Naturais de Bom Jesus da Lapa/BA em 29/12/2004, residentes e domiciliados na Rua Goiás s/n, no Projeto Formoso A, Setor 04, no município de Bom Jesus da Lapa/BA.</p>	<p>Projeto Formoso, no município de Bom Jesus da Lapa - BA, comarca de Bom Jesus da Lapa - BA, na quadra formada pelas, RUA DO CONTORNO A, RUA GOIÁS, RUA RIO DE JANEIRO e RUA SÃO PAULO, distante 77,67 m da esquina da RUA DO CONTORNO A com a RUA GOIÁS (Lote 03), de formato irregular, abrangendo uma área de 307,79 m² (trezentos e sete metros quadrados e setenta e nove centímetros quadrados) e um perímetro de 81,76 m.</p>	
120	<p>ELENI DO ESPIRITO SANTO brasileira, solteira, maior, natural de Tabocas do Brejo Velho/BA, nascida em 21/10/1972, filha de Maria do Espírito Santo, portadora da carteira de identidade (RG) n° 3.856.811, expedida pela SSP/GO 09/04/1996, inscrita no CPF sob n° 023.042.065-65, residente e domiciliada na Rua Goiás s/n, no Projeto Formoso A, setor 04, no município de Bom Jesus da Lapa/BA.</p>	<p>O Lote de terreno sob n° 11 da Quadra K, do Loteamento denominado "Setor 4" localizado no Projeto Formoso, no município de Bom Jesus da Lapa - BA, comarca de Bom Jesus da Lapa - BA, na quadra formada pelas, RUA DO CONTORNO A, RUA GOIÁS, RUA RIO DE JANEIRO e RUA SÃO PAULO, distante 87,93 m da esquina da RUA DO CONTORNO A com a RUA GOIÁS (Lote 03), de formato irregular, abrangendo uma área de 237,17 m² (duzentos e trinta e sete metros quadrados e dezessete centímetros quadrados) e um perímetro de 77,12 m.</p>	N° 0120PF04/2023
121	<p>NILTON RODRIGUES DOS SANTOS, brasileiro, maior, casado, produtor rural, natural de Santa Maria da Vitória/BA, nascido em 06/07/1986, filho de Francilino Rodrigues dos Santos e Alice Rosa dos Santos, portador da carteira de identidade (RG) n° 13.647.638-42 expedido pela SSP/BA, em 30/01/2003, inscrito no CPF sob n° 020.079.495-71, e sua cônjuge, Denise Oliveira dos Santos brasileira, natural de Bom Jesus da Lapa/BA, nascida em 24/04/1990, filha de Denilson Antônio</p>	<p>O Lote de terreno sob n° 13 da Quadra K, do Loteamento denominado "Setor 4" localizado no Projeto Formoso, no município de Bom Jesus da Lapa - BA, comarca de Bom Jesus da Lapa - BA, na quadra formada pelas, RUA DO CONTORNO A, RUA GOIÁS, RUA RIO DE JANEIRO e RUA SÃO</p>	N° 0121PF04/2023



CERTIDÃO DE REGULARIZAÇÃO FUNDIÁRIA (CRF) N° 003/2023



	dos Santos e Leuzina de Oliveira Santos, portadora da carteira de identidade (RG) n° 15.706.506-59, expedida pela SSP/BA em 30/06/2012, inscrita no CPF sob n° 040.614.425-70, casados entre si pelo regime da comunhão parcial de bens, na vigência da Lei Federal n° 6.515/77, conforme assento de casamento sob n° 0003764, fls. 529, Livro 06, registrado no Registro Civil das Pessoas Naturais de Bom Jesus da Lapa/BA em 21/12/2006, residentes e domiciliados no Projeto Formoso A, Setor 04, Rua Rio de Janeiro, s/n, no município de Bom Jesus da Lapa/BA.	PAULO, distante 16,88 m da esquina da RUA RIO DE JANEIRO com a RUA GOIÁS (Lote 12), de formato irregular, abrangendo uma área de 213,40 m² (duzentos e treze metros quadrados e quarenta centímetros quadrados) e um perímetro de 58,45 m.	
122	EMERSON LIMA DE SOUZA , brasileiro, maior, casado, lavrador, natural de Santa Maria da Vitória/BA, nascido em 05/10/1998, filho de Marivaldo Ferreira de Souza e de Telma Carvalho Lima, portador da carteira de identidade (RG) n° 22.538.578-31 expedido pela SSP/BA, em 01/08/2017, inscrito no CPF sob n° 054.700.495-82 e sua cônjuge, Milena Dourado de Souza , brasileira, natural de Santa Maria da Vitória/BA, nascida em 22/08/1998, filha de Antônio Dourado de Souza e de Lúcia Dourado de Souza, portadora da carteira de identidade (RG) n° 20.886.893-38, expedida pela SSP/BA em 23/08/2012, inscrita no CPF sob n° 091.276.865-74, casados entre si pelo regime da comunhão parcial de bens, na vigência da Lei Federal n° 6.515/77, conforme assento de casamento sob n° 009627, fls. 127, Livro 0023, registrado no Registro Civil das Pessoas Naturais de Bom Jesus da Lapa/BA em 09/03/2018, residentes e domiciliados no Projeto Formoso A, Setor 04, na Rua São Paulo, s/n, no município de Bom Jesus da Lapa/BA.	O Lote de terreno sob n° 15 da Quadra K , do Loteamento denominado "Setor 4" localizado no Projeto Formoso, no município de Bom Jesus da Lapa - BA, comarca de Bom Jesus da Lapa - BA, na quadra formada pelas, RUA DO CONTORNO A, RUA GOIÁS, RUA RIO DE JANEIRO e RUA SÃO PAULO , distante 23,92 m da esquina da RUA SÃO PAULO com a RUA RIO DE JANEIRO (Lote 14), de formato irregular, abrangendo uma área de 215,70 m² (duzentos e quinze metros quadrados e setenta centímetros quadrados) e um perímetro de 72,93 m.	N° 0122PF04/2023
123	1) JOANA MARIA DA CONCEIÇÃO , brasileira, maior, lavradora, natural de Riacho de Santana/BA, nascida em 20/12/1955, filha de Nedino Pereira da Silva e Maria da Conceição, portadora da carteira de identidade (RG) n° 15.124.555-04, expedida pela SSP/BA, em 23/09/2006, inscrita no CPF sob n° 043.212.415-29, residente e domiciliada, no Projeto Formoso A, Setor 04, na Rua São Paulo, número predial 275, no município de Bom Jesus da Lapa/BA.; e, 2) Valdeci Firminiano dos Santos , brasileiro, maior, natural de Riacho de Santana/BA, nascido em 08/06/1956, filho de Jacinto Firminiano dos Santos e Edite Souza da Conceição, portador da carteira de identidade (RG) n° 07.199.998-12, expedida pela SSP/BA em 06/06/2016, inscrito no CPF sob n° 382.801.755-04,	O Lote de terreno sob n° 18 da Quadra K , do Loteamento denominado "Setor 4" localizado no Projeto Formoso, no município de Bom Jesus da Lapa - BA, comarca de Bom Jesus da Lapa - BA, na quadra formada pelas, RUA DO CONTORNO A, RUA GOIÁS, RUA RIO DE JANEIRO e RUA SÃO PAULO , distante 54,70 m da esquina da RUA SÃO PAULO com a RUA RIO DE JANEIRO (Lote 14), de formato irregular, abrangendo uma área de 205,42 m² (duzentos e cinco	N° 0123PF04/2023



CERTIDÃO DE REGULARIZAÇÃO FUNDIÁRIA (CRF) N° 003/2023



	residente e domiciliado no Projeto Formoso A, Setor 04, na Rua São Paulo, número predial 275, no município de Bom Jesus da Lapa/BA.	metros quadrados e quarenta e dois centímetros quadrados) e um perímetro de 69,53 m.	
124	MARIA APARECIDA DO NASCIMENTO SANTOS , brasileira, maior, casada, lavradora, natural de Bom Jesus da Lapa/BA, nascida em 13/04/1988, filha de Jeremias Pereira do Nascimento e Marcelina Garcia do Nascimento, portadora da carteira de identidade (RG) n° 16.037.618-10 expedida pela SSP/BA, em 23/10/2008, inscrita no CPF sob n° 033.932.625-56, e seu cônjuge, Leandro Firminiano dos Santos , brasileiro, natural de Igarorã/BA, nascido em 14/11/1989, filho de Valdeci Firminiano dos Santos e Joana Maria da Conceição, portador da carteira de identidade (RG) n° 15.124.560-63, expedida pela SSP/BA em 23/09/2006, inscrito no CPF sob n° 044.475.205-67, casados entre si pelo regime da comunhão parcial de bens, na vigência da Lei Federal n° 6.515/77, conforme assento de casamento sob n° 0007352, fls. 276 Livro 16, registrado no Registro Civil das Pessoas Naturais de Bom Jesus da Lapa/BA em 14/05/2010, residentes e domiciliados no Projeto Formoso A, Setor 04, Rua São Paulo, n° 18745, no município de Bom Jesus da Lapa/BA.	O Lote de terreno sob n° 20 da Quadra K, do Loteamento denominado "Setor 4" localizado no Projeto Formoso, no município de Bom Jesus da Lapa - BA, comarca de Bom Jesus da Lapa - BA, na quadra formada pelas, RUA DO CONTORNO A, RUA GOIÁS, RUA RIO DE JANEIRO e RUA SÃO PAULO , distante 70,59 m da esquina da RUA SÃO PAULO com a RUA RIO DE JANEIRO (Lote 14), de formato irregular, abrangendo uma área de 193,83 m² (cento e noventa e três metros quadrados e oitenta e três centímetros quadrados) e um perímetro de 70,95 m	N° 0124PF04/2023
125	EDNA GOMES DA SILVA SANTOS , brasileira, maior, casada, lavradora, natural de Bom Jesus da Lapa/BA, nascida em 19/03/1989, filha de Edmilson Gomes de Oliveira e Margarida Pereira da Silva Oliveira, portadora da carteira de identidade (RG) n° 15.686.383-96 expedida pela SSP/BA, em 21/01/2008 inscrita no CPF sob n° 054.807.435-62 e seu cônjuge, José Rodrigues dos Santos , brasileiro, natural de Bom Jesus da Lapa/BA, nascido em 22/10/1986, filho de Antônio Borges dos Santos e Eva Rodrigues da Silva, portador da carteira de identidade (RG) n° 14.166.440-16, expedida pela SSP/BA em 12/09/2007, inscrito no CPF sob n° 026.878.575-99, casados entre si pelo regime da comunhão de bens, na vigência da Lei Federal n° 6.515/77, conforme assento de casamento sob n° 0007986, fls. 586, Livro 017 registrado no Registro Civil das Pessoas Naturais de Bom Jesus da Lapa/BA em 30/03/2012, residentes e domiciliados no Projeto Formoso A, Setor 04, Rua São Paulo, número predial 305, no município de Bom Jesus da Lapa/BA.	O Lote de terreno sob n° 22 da Quadra K, do Loteamento denominado "Setor 4" localizado no Projeto Formoso, no município de Bom Jesus da Lapa - BA, comarca de Bom Jesus da Lapa - BA, na quadra formada pelas, RUA DO CONTORNO A, RUA GOIÁS, RUA RIO DE JANEIRO e RUA SÃO PAULO , distante 91,49 m da esquina da RUA SÃO PAULO com a RUA RIO DE JANEIRO (Lote 14), de formato irregular, abrangendo uma área de 223,02 m² (duzentos e vinte e três metros quadrados e dois centímetros quadrados) e um perímetro de 72,32 m.	N°0125PF04/2023
126	SIMONE DA SILVA GRINGO , brasileira, solteira, maior, dona de casa, natural de Bom Jesus da Lapa/BA, nascida em 29/12/1990, filha de José dos Santos Gringo e Adnalva da	O Lote de terreno sob n° 23 da Quadra K, do Loteamento denominado "Setor 4" localizado no Projeto	N°0126PF04/2023



CERTIDÃO DE REGULARIZAÇÃO FUNDIÁRIA (CRF) N° 003/2023



	<p>Silva Gringo, portadora da carteira de identidade (RG) n° 16.648.374-50, expedida pela SSP/BA, em 21/07/2012, inscrita no CPF sob n° 071.794.515-41, residente e domiciliada no Projeto Formoso A, setor 04, Rua São Paulo, n° predial 114, no município de Bom Jesus da Lapa/BA.</p>	<p>Formoso, no município de Bom Jesus da Lapa - BA, comarca de Bom Jesus da Lapa - BA, na quadra formada pelas, RUA DO CONTORNO A, RUA GOIÁS, RUA RIO DE JANEIRO e RUA SÃO PAULO, distante 100,12 m da esquina da RUA SÃO PAULO com a RUA RIO DE JANEIRO (Lote 14), de formato irregular, abrangendo uma área de 211,24 m² (duzentos e onze metros quadrados e vinte e quatro centímetros quadrados) e um perímetro de 70,81 m.</p>	
127	<p>AMÁLIA PEREIRA DA SILVA brasileira, solteira, maior, lavradora, natural de Ipirá/BA, nascida em 16/05/1968, filha de Manoel Pereira da Silva e Isabel Carolina da Silva, portadora da carteira de identidade (RG) n° 29.037.526-5, expedida pela SSP/SP, em 25/03/2015, inscrita no CPF sob n° 180.526.848-11, residente e domiciliada na Rua Sergipe s/n, no Projeto Formoso A, setor 04, no município de Bom Jesus da Lapa/BA.</p>	<p>O Lote de terreno sob n° 03 da Quadra L, do Loteamento denominado "Setor 4" localizado no Projeto Formoso, no município de Bom Jesus da Lapa - BA, comarca de Bom Jesus da Lapa - BA, na quadra formada pelas, RUA SALVADOR, RUA SERGIPE, RUA DO CONTORNO C e RUA GOIÁS, localizado na esquina da RUA SALVADOR com a RUA SERGIPE, de formato irregular, abrangendo uma área de 387,13 m² (trezentos e oitenta e sete metros quadrados e treze centímetros quadrados) e um perímetro de 80,41 m.</p>	N°0127PF04/2023
128	<p>LUCIANO NEVES BERNARDES, brasileiro, maior, casado, lavrador, natural de Bom Jesus da Lapa/BA, nascido em 22/02/1997, filho de Lucielio da Silva Bernardes e Maria Eva Neves Bernardes, portador da carteira de identidade (RG) n° 20.924.827-00 expedido pela SSP/BA em 19/09/2012, carteira nacional de habilitação (CNH) n° 06374827297, emitido em 09/06/2016 em Bom Jesus da Lapa/BA inscrito no CPF sob n° 078.951.415-03, e sua cônjuge, Marisa dos Santos Dourado brasileira, natural de Santa Maria da Vitória/BA, nascida em 03/03/1994, filha de José Francisco Dourado e Amália dos Santos Dourado, portadora da carteira de identidade (RG) n° 20.102.897-22, expedida pela SSP/BA em 02/06/2010, inscrita no CPF sob n° 058.834.651-96, casados entre si pelo regime da comunhão parcial de bens, na vigência da Lei Federal n° 6.515/77,</p>	<p>O Lote de terreno sob n° 04 da Quadra L, do Loteamento denominado "Setor 4" localizado no Projeto Formoso, no município de Bom Jesus da Lapa - BA, comarca de Bom Jesus da Lapa - BA, na quadra formada pelas, RUA SALVADOR, RUA SERGIPE, RUA DO CONTORNO C e RUA GOIÁS, distante 16,37 m da esquina da RUA SALVADOR com a RUA SERGIPE (Lote 03), de formato irregular, abrangendo uma área de 353,92 m² (trezentos e cinquenta e três metros quadrados e noventa e dois</p>	N°0128PF04/2023



CERTIDÃO DE REGULARIZAÇÃO FUNDIÁRIA (CRF) N° 003/2023



	conforme assento de casamento sob nº 0009417, fls. 217, Livro 22, registrado no Registro Civil das Pessoas Naturais de Bom Jesus da Lapa/BA em 10/02/2017, residentes e domiciliados na Rua Sergipe s/n, no Projeto Formoso A, Setor 04, no município de Bom Jesus da Lapa/BA.	centímetros quadrados) e um perímetro de 77,30 m.	
129	DIANA GRINGO DA SILVA , brasileira, casada, lavradora, natural de Indaiatuba/SP, nascida em 25/06/1999, filha de Josezino Rosa da Silva e de Noêmia dos Santos Gringo, portadora da carteira de identidade (RG) nº 56.944.366-0, expedida pela SSP/SP em 13/11/2012, inscrita no CPF sob nº 479.960.018-47, e seu cônjuge, Robson Silva Gringo , brasileiro, lavrador, natural de Bom Jesus da Lapa/BA, nascido em 24/02/1994, filho de Jair dos Santos Gringo e de Enide Silva Gringo, portador da carteira de identidade (RG) nº 20.426.968-70, expedido pela SSP/BA em 04/05/2011, inscrito no CPF sob nº 065.168.305-09, casados entre si pelo regime da comunhão parcial de bens, na vigência da Lei Federal nº 6.515/77, conforme assento de casamento sob nº 09573, fls. 073, Livro 0023, registrado no Registro Civil das Pessoas Naturais de Bom Jesus da Lapa/BA em 22/12/2017, residentes e domiciliados na Rua Sergipe s/n, no Projeto Formoso Setor 04, no município de Bom Jesus da Lapa/BA.	O Lote de terreno sob nº 05 da Quadra L , do Loteamento denominado “Setor 4” localizado no Projeto Formoso, no município de Bom Jesus da Lapa - BA, comarca de Bom Jesus da Lapa - BA, na quadra formada pelas, RUA SALVADOR, RUA SERGIPE, RUA DO CONTORNO C e RUA GOIÁS , distante 31,08 m da esquina da RUA SALVADOR com a RUA SERGIPE (Lote 03), de formato irregular, abrangendo uma área de 183,79 m² (cento e oitenta e três metros quadrados e setenta e nove centímetros quadrados) e um perímetro de 62,40 m.	N°0129PF04/2023
130	VALDEMILSON PEREIRA CARDOSO , brasileiro, maior, viúvo, natural de Santa Maria da Vitória/BA, nascido em 01/11/1988, filho de Santino de Almeida Cardoso e Ana Lina Pereira Cardoso, portador da carteira de identidade (RG) nº 14.284.576-07, expedida pela SSP/BA em 09/12/2019 inscrito no CPF sob nº 040.614.485-01, residente e domiciliado na Rua Sergipe nº 115, no Projeto Formoso A, Setor 04, no município de Bom Jesus da Lapa/BA.	O Lote de terreno sob nº 06 da Quadra L , do Loteamento denominado “Setor 4” localizado no Projeto Formoso, no município de Bom Jesus da Lapa - BA, comarca de Bom Jesus da Lapa - BA, na quadra formada pelas, RUA SALVADOR, RUA SERGIPE, RUA DO CONTORNO C e RUA GOIÁS , distante 39,09 m da esquina da RUA SALVADOR com a RUA SERGIPE (Lote 03), de formato irregular, abrangendo uma área de 207,58 m² (duzentos e sete metros quadrados e cinquenta e oito centímetros quadrados) e um perímetro de 64,21 m.	N°0130PF04/2023
131	GUILHERME RODRIGUES DA SILVA , brasileiro, solteiro, lavrador, maior, natural de Bom Jesus da Lapa/BA, nascido em 28/02/1972, filho de José Rodrigues da Silva e Jovelina Rosalina de Souza Silva, portador	O Lote de terreno sob nº 07 da Quadra L , do Loteamento denominado “Setor 4” localizado no Projeto Formoso, no município de Bom Jesus da Lapa - BA,	N°0131PF04/2023



CERTIDÃO DE REGULARIZAÇÃO FUNDIÁRIA (CRF) N° 003/2023



	da carteira de identidade (RG) n° 07.273.586-42, expedido pela SSP/BA, em 04/04/2006, inscrito no CPF sob n° 635.199.845-04, residente e domiciliado na Rua Sergipe s/n, no Projeto Formoso setor 04, no município de Bom Jesus da Lapa/BA	comarca de Bom Jesus da Lapa - BA, na quadra formada pelas, RUA SALVADOR, RUA SERGIPE, RUA DO CONTORNO C e RUA GOIÁS , localizado na esquina da RUA DO CONTORNO C com a RUA DO CONTORNO C, de formato irregular, abrangendo uma área de 409,50 m² (quatrocentos e nove metros quadrados e cinquenta centímetros quadrados) e um perímetro de 81,43 m.	
132	<u>IVANETE DA CONCEIÇÃO PEREIRA</u> brasileira, solteira, maior, dona de casa, natural de Serra do Ramalho/BA, nascida em 14/07/1992, filha de Francisco Nogueira da Costa e Fabiana Maria da Conceição Pereira, portadora da carteira de identidade (RG) n° 16.396.530-74, expedida pela SSP/BA, em 21/10/2009, inscrita no CPF sob n° 052.416.365-01, residente e domiciliada no Projeto Formoso A, setor 04, n° predial s/n, no município de Bom Jesus da Lapa/BA.	O Lote de terreno sob n° 10 da Quadra L , do Loteamento denominado " Setor 4 " localizado no Projeto Formoso, no município de Bom Jesus da Lapa - BA, comarca de Bom Jesus da Lapa - BA, na quadra formada pelas, RUA SALVADOR, RUA SERGIPE, RUA DO CONTORNO C e RUA GOIÁS , localizado na esquina da RUA GOIÁS com a RUA DO CONTORNO C, de formato irregular, abrangendo uma área de 177,61 m² (cento e setenta e sete metros quadrados e sessenta e um centímetros quadrados) e um perímetro de 53,64 m.	N°0132PF04/2023
133	1) <u>HEROÍNA BRANDÃO DA SILVA</u> , brasileira, maior, lavradora, natural de Carinhanha/BA, nascida em 25/12/1961, filha de Silvino Brandão da Silva e Clara Ferreira da Silva, portadora da carteira de identidade (RG) n° 11.119.930-17 expedido pela SSP/BA, em 17/06/1998 inscrita no CPF sob n° 004.200.845-09, e 2) <u>Milton Quirino da Silva</u> brasileiro, maior, natural de Petrolina/PE, nascido em 06/06/1949, filho de José Quirino da Silva e Maria dos Santos, portador da carteira de identidade (RG) n° 14.750.161-07 expedido pela SSP/BA em 07/04/2021, inscrito no CPF sob n° 325.558.735-20, residentes e domiciliados na Rua Goiás s/n, no Projeto Formoso A, Setor 04, no município de Bom Jesus da Lapa/BA.	O Lote de terreno sob n° 11 da Quadra L , do Loteamento denominado " Setor 4 " localizado no Projeto Formoso, no município de Bom Jesus da Lapa - BA, comarca de Bom Jesus da Lapa - BA, na quadra formada pelas, RUA SALVADOR, RUA SERGIPE, RUA DO CONTORNO C e RUA GOIÁS , distante 12,82 m da esquina da RUA GOIÁS com a RUA DO CONTORNO C (Lote 10), de formato irregular, abrangendo uma área de 280,76 m² (duzentos e oitenta metros quadrados e setenta e seis centímetros quadrados) e um perímetro de 68,61 m.	N°0133PF04/2023



CERTIDÃO DE REGULARIZAÇÃO FUNDIÁRIA (CRF) N° 003/2023



134	<p>ENIDE SILVA GRINGO, brasileira, maior, casada, lavradora, natural de Malhada das Pedras/BA, nascida em 15/12/1973, filha de Claudionor Ignácio da Silva e Tereza Maria de Jesus, portadora da carteira de identidade (RG) n° 14.018.423-64, expedida pela SSP/BA, em 21/01/2004 inscrita no CPF sob n° 010.069.905-77, e seu cônjuge, Jair dos Santos Gringo, brasileiro, natural de Bom Jesus da Lapa/BA, nascido em 14/09/1969, filho de José Alves Gringo e de Nair dos Santos Gringo, portador da carteira de identidade (RG) n° 11.140.087-29, expedido pela SSP/BA em 08/07/1998, inscrito no CPF sob n° 994.914.865-00, casados entre si pelo regime da comunhão de bens, na vigência da Lei Federal n° 6.515/77, conforme assento de casamento sob n° 0001263, fls. 493, Livro B.04 registrado no Registro Civil das Pessoas Naturais de Brumado/BA em 28/11/1990, residentes e domiciliados na Rua Goiás s/n, no Projeto Formoso A, Setor 04, no município de Bom Jesus da Lapa/BA.</p>	<p>O Lote de terreno sob n° 12 da Quadra L, do Loteamento denominado “Setor 4” localizado no Projeto Formoso, no município de Bom Jesus da Lapa - BA, comarca de Bom Jesus da Lapa - BA, na quadra formada pelas, RUA SALVADOR, RUA SERGIPE, RUA DO CONTORNO C e RUA GOIÁS, distante 26,37 m da esquina da RUA GOIÁS com a RUA DO CONTORNO C (Lote 10), de formato irregular, abrangendo uma área de 232,97 m² (duzentos e trinta e dois metros quadrados e noventa e sete centímetros quadrados) e um perímetro de 76,01 m.</p>	N°0134PF04/2023
135	<p>ELIENE PINHEIRO SANTANA brasileira, solteira, maior, lavradora, natural de Riacho de Santana/BA, nascida em 23/04/1977, filha de Valmir Pinheiro de Azevedo e Ana Maria de Jesus, portadora da carteira de identidade (RG) n° 35.913.748-9, expedida pela SSP/SP 09/10/1997 inscrita no CPF sob n° 290.874.138-58, residente e domiciliada na Rua Goiás s/n, no Projeto Formoso A, setor 04, no município de Bom Jesus da Lapa/BA.</p>	<p>O Lote de terreno sob n° 13 da Quadra L, do Loteamento denominado “Setor 4” localizado no Projeto Formoso, no município de Bom Jesus da Lapa - BA, comarca de Bom Jesus da Lapa - BA, na quadra formada pelas, RUA SALVADOR, RUA SERGIPE, RUA DO CONTORNO C e RUA GOIÁS, distante 34,16 m da esquina da RUA GOIÁS com a RUA DO CONTORNO C (Lote 10), de formato irregular, abrangendo uma área de 465,68 m² (quatrocentos e sessenta e cinco metros quadrados e sessenta e oito centímetros quadrados) e um perímetro de 91,60 m.</p>	N°0135PF04/2023
136	<p>NILDA FEITOSA DE ARAÚJO, brasileira, maior, casada, lavradora, natural de Brejo Santo/CE, nascida em 22/06/1962, filha de Francisco Alves Feitosa e Maria Tertuliana da Silva, portadora da carteira de identidade (RG) n° 11.326.125-00 expedida pela SSP/BA, em 12/11/1998 inscrita no CPF sob n° 808.904.585-53, e seu cônjuge, Reinaldo Gomes de Araújo, brasileiro, natural de Santa Maria da Vitória/BA, nascido em 07/09/1957, filho de Maria Gomes de Araújo, portador da carteira de</p>	<p>O Lote de terreno sob n° 01 da Quadra M, do Loteamento denominado “Setor 4” localizado no Projeto Formoso, no município de Bom Jesus da Lapa - BA, comarca de Bom Jesus da Lapa - BA, na quadra formada pelas, RUA RIO DE JANEIRO, RUA SERGIPE, RUA SALVADOR e RUA</p>	N° 136PF04/2023



CERTIDÃO DE REGULARIZAÇÃO FUNDIÁRIA (CRF) Nº 003/2023



	<p>identidade (RG) nº 02.404.737-60, expedida pela SSP/BA em 15/09/2017 inscrito no CPF sob nº 529.073.095-87, casados entre si pelo regime da comunhão parcial de bens, na vigência da Lei Federal nº 6.515/77, conforme assento de casamento sob nº 0000977, fls. 214, Livro 04, registrado no Registro Civil das Pessoas Naturais de Santa Maria da Vitória/BA em 27/03/1981, residentes e domiciliados na Rua Goiás, nº 1010, Projeto Formoso A, Setor 04, no município de Bom Jesus da Lapa/BA.</p>	<p>GOIÁS, localizado na esquina da RUA RIO DE JANEIRO com a RUA GOIÁS, de formato irregular, abrangendo uma área de 220,23 m² (duzentos e vinte metros quadrados e vinte e três centímetros quadrados) e um perímetro de 59,39 m.</p>	
137	<p>JOÃO ROSA CAVALCANTE, brasileiro, viúvo, maior, lavrador, natural de Santana/BA, nascido em 20/10/1941, filho de Solonio Alvares Cavalcante e de Arminda de Jesus Rosa, portador da carteira de identidade (RG) nº 3.318.392, expedida pela SSP/BA, em 31/05/1982, inscrito no CPF sob nº 050.958.245-15, residente e domiciliado no Projeto Formoso setor 04, Rua Rio de Janeiro, s/n, no município de Bom Jesus da Lapa/BA.</p>	<p>O Lote de terreno sob nº 03 da Quadra M, do Loteamento denominado “Setor 4” localizado no Projeto Formoso, no município de Bom Jesus da Lapa - BA, comarca de Bom Jesus da Lapa - BA, na quadra formada pelas, RUA RIO DE JANEIRO, RUA SERGIPE, RUA SALVADOR e RUA GOIÁS, distante 23,86 m da esquina da RUA RIO DE JANEIRO com a RUA GOIÁS (Lote 01), de formato irregular, abrangendo uma área de 93,71 m² (noventa e três metros quadrados e setenta e um centímetros quadrados) e um perímetro de 41,74 m.</p>	Nº0137PF04/2023
138	<p>MARIA BERNADETE NEVES SANTOS, brasileira, maior, lavradora, natural de Brumado/BA, nascida em 18/03/1977, filha de João Neves da Silva e de Maria Dalva Neves, portadora da carteira de identidade (RG) nº 06877886-41 expedido pela SSP/BA, em 10/11/1994, inscrito no CPF sob nº 996.199.975-49, e seu cônjuge, Edson Souza Santos, brasileiro, natural de Bom Jesus da Lapa/BA, nascido em 09/11/1967, filho de José Cardoso dos Santos e de Eulina Souza Santos, portador da carteira de identidade (RG) nº 04.885.432-82, expedida pela SSP/BA em 13/05/2016, inscrita no CPF sob nº 483.337.605-97, casados entre si pelo regime da comunhão parcial de bens, na vigência da Lei Federal nº 6.515/77, conforme assento de casamento sob nº 02099, fls. 082, Livro 0005, registrado no Registro Civil das Pessoas Naturais de Bom Jesus da Lapa/BA em 26/11/1993, residentes e domiciliados na Rua Sergipe, Projeto Formoso A, Setor 04, nº predial 340, no município de Bom Jesus da Lapa/BA.</p>	<p>O Lote de terreno sob nº 09 da Quadra M, do Loteamento denominado “Setor 4” localizado no Projeto Formoso, no município de Bom Jesus da Lapa - BA, comarca de Bom Jesus da Lapa - BA, na quadra formada pelas, RUA RIO DE JANEIRO, RUA SERGIPE, RUA SALVADOR e RUA GOIÁS, distante 49,77 m da esquina da RUA RIO DE JANEIRO com a RUA SERGIPE (Lote 04), de formato irregular, abrangendo uma área de 253,62 m² (duzentos e cinquenta e três metros quadrados e sessenta e dois centímetros quadrados) e um perímetro de 79,53 m.</p>	Nº0138PF04/2023
139	<p>01) JOSÉ COSTA SANTANA, brasileiro,</p>	<p>O Lote de terreno sob nº 10</p>	Nº0139PF04/2023



CERTIDÃO DE REGULARIZAÇÃO FUNDIÁRIA (CRF) N° 003/2023



	<p>maior, lavrador, natural de Macaúbas/BA, nascido em 20/10/1976, filho de Celso Francisco de Santana e de Maria Francisca da Costa, portador da carteira de identidade (RG) n° 11.111.962-65 expedido pela SSP/BA, em 14/07/2014, inscrito no CPF sob n° 008.962.525-07 residente e domiciliado na Rua Sergipe, Projeto Formoso A, Setor 04, n° predial s/n, no município de Bom Jesus da Lapa/BA. 02) Lidiane Maria do Nascimento Vaqueiro, brasileira, natural de Bom Jesus da Lapa/BA, nascida em 10/05/1984, filha de Sandoval Rodrigues Vaqueiro e de Maria Geruza do Nascimento, portadora da carteira de identidade (RG) n° 14.166.380-40, expedida pela SSP/BA em 08/07/2014, inscrita no CPF sob n° 018.958.875-69, residente e domiciliada na Rua Sergipe, s/n, Projeto Formoso A, Setor 04, no município de Bom Jesus da Lapa/BA.</p>	<p>da Quadra M, do Loteamento denominado "Setor 4" localizado no Projeto Formoso, no município de Bom Jesus da Lapa - BA, comarca de Bom Jesus da Lapa - BA, na quadra formada pelas, RUA RIO DE JANEIRO, RUA SERGIPE, RUA SALVADOR e RUA GOIÁS, distante 57,53 m da esquina da RUA RIO DE JANEIRO com a RUA SERGIPE (Lote 04), de formato irregular, abrangendo uma área de 281,27 m² (duzentos e oitenta e um metros quadrados e vinte e sete centímetros quadrados) e um perímetro de 84,95 m.</p>	
140	<p>LENIR DE SOUZA SILVA brasileira, solteira, maior, lavradora, natural de Bom Jesus da Lapa/BA, nascida em 08/01/1979, filha de José Rodrigues da Silva e Jovelina Rosalina de Souza Silva, portadora da carteira de identidade (RG) n° 11.616.312-75, expedida pela SSP/BA, em 13/06/2017, inscrita no CPF sob n° 003.819.585-23, residente e domiciliada na Rua Sergipe, s/n, Projeto Formoso A, setor 04, no município de Bom Jesus da Lapa/BA.</p>	<p>O Lote de terreno sob n° 12 da Quadra M, do Loteamento denominado "Setor 4" localizado no Projeto Formoso, no município de Bom Jesus da Lapa - BA, comarca de Bom Jesus da Lapa - BA, na quadra formada pelas, RUA RIO DE JANEIRO, RUA SERGIPE, RUA SALVADOR e RUA GOIÁS, distante 76,19 m da esquina da RUA RIO DE JANEIRO com a RUA SERGIPE (Lote 04), de formato irregular, abrangendo uma área de 249,63 m² (duzentos e quarenta e nove metros quadrados e sessenta e três centímetros quadrados) e um perímetro de 74,53 m.</p>	N°0140PF04/2023
141	<p>EDILENE DOS SANTOS SILVA, brasileira, maior, casada, pescadora, natural de Bom Jesus da Lapa/BA, nascida em 05/04/1977, filha de Emídio Antônio Garcia e Maria dos Santos Ribeiro Garcia, portadora da carteira de identidade (RG) n° 3.839.116, expedida pela SSP/DF, em 01/06/2016, inscrita no CPF sob n° 006.326.205-36, e seu cônjuge, Enoque Neves da Silva, brasileiro, natural de Dom Basílio/BA, nascido em 01/03/1970, filho de João Neves da Silva e Maria Dalva Neves da Silva, portador da carteira de identidade (RG) n° 14.213.477-50, expedida pela SSP/BA em 15/07/2004, inscrito no CPF sob n° 550.905.751-34,</p>	<p>O Lote de terreno sob n° 15 da Quadra M, do Loteamento denominado "Setor 4" localizado no Projeto Formoso, no município de Bom Jesus da Lapa - BA, comarca de Bom Jesus da Lapa - BA, na quadra formada pelas, RUA RIO DE JANEIRO, RUA SERGIPE, RUA SALVADOR e RUA GOIÁS, localizado na esquina da RUA SERGIPE com a RUA SALVADOR,</p>	N°0141PF04/2023



CERTIDÃO DE REGULARIZAÇÃO FUNDIÁRIA (CRF) N° 003/2023



	casados entre si pelo regime da comunhão de bens, na vigência da Lei Federal nº 6.515/77, conforme assento de casamento sob nº 0003669, fls. 170, Livro 010 registrado no Registro Civil das Pessoas Naturais de Bom Jesus da Lapa/BA em 26/11/1993, residentes e domiciliados na Rua Sergipe, s/n, Projeto Formoso A, Setor 04, no município de Bom Jesus da Lapa/BA.	de formato irregular, abrangendo uma área de 213,05 m² (duzentos e treze metros quadrados e cinco centímetros quadrados) e um perímetro de 67,86 m.	
142	MARIA EVA NEVES BERNARDES , brasileira, maior, casada, lavradora, natural de Brumado/BA, nascida em 02/04/1980, filha de João Neves da Silva e Maria Dalva Neves da Silva, portadora da carteira de identidade (RG) nº 11.615.677-55 expedida pela SSP/BA, em 07/06/2017, inscrita no CPF sob nº 003.980.625-10, e seu cônjuge, Luciêlio da Silva Bernardes , brasileiro, natural de Brumado/BA, nascido em 18/09/1974, filho de Nilton Bernardes e Idalice Gonçalves da Silva, portador da carteira de identidade (RG) nº 07.288.457-68, expedida pela SSP/BA em 09/07/2002, inscrito no CPF sob nº 953.757.755-49, casados entre si pelo regime da comunhão parcial de bens, na vigência da Lei Federal nº 6.515/77, conforme assento de casamento sob nº 0002988, fls. 176, Livro 5-B-Aux, registrado no Registro Civil das Pessoas Naturais de Bom Jesus da Lapa/BA, em 11/05/1996, residentes e domiciliados na Rua Goiás, Projeto Formoso A, Setor 04 número predial 230, no município de Bom Jesus da Lapa/BA	O Lote de terreno sob nº 16 da Quadra M , do Loteamento denominado "Setor 4" localizado no Projeto Formoso, no município de Bom Jesus da Lapa - BA, comarca de Bom Jesus da Lapa - BA, na quadra formada pelas, RUA RIO DE JANEIRO, RUA SERGIPE, RUA SALVADOR e RUA GOIÁS , localizado na esquina da RUA GOIÁS com a RUA SALVADOR, de formato irregular, abrangendo uma área de 459,86 m² (quatrocentos e cinquenta e nove metros quadrados e oitenta e seis centímetros quadrados) e um perímetro	N° 142PF04/2023
143	JORGE JOSÉ DE OLIVEIRA , brasileiro, maior, casado, lavrador, natural de Tabocas do Brejo Velho/BA, nascido em 14/04/1977, filho de Lindauro Jose de Oliveira e de Sergia do Carmo Oliveira, portador da carteira de identidade (RG) nº 09.035.243-25, expedido pela SSP/BA, em 04/09/2019, inscrito no CPF sob nº 800.570.715-00, e sua cônjuge, Marinete Santos de Oliveira brasileira, natural de Santana/BA, nascida em 13/10/1980, filha de João Pereira dos Santos e de Sebastiana do Carmo Santos, portadora da carteira de identidade (RG) nº XXXXXX, inscrita no CPF sob nº XXXX, casados entre si pelo regime da comunhão parcial de bens, na vigência da Lei Federal nº 6.515/77, conforme assento de casamento sob nº 000249, fls. 249, Livro 001, registrado no Registro Civil das Pessoas Naturais de Tabocas do Brejo Velho/BA, em 30/09/1997, residentes e domiciliados na Rua Goiás, Projeto Formoso A, Setor 04, no município de Bom Jesus da Lapa/BA. O requerente apresentou declaração de separação de fato	O Lote de terreno sob nº 18 da Quadra M , do Loteamento denominado "Setor 4" localizado no Projeto Formoso, no município de Bom Jesus da Lapa - BA, comarca de Bom Jesus da Lapa - BA, na quadra formada pelas, RUA RIO DE JANEIRO, RUA SERGIPE, RUA SALVADOR e RUA GOIÁS , distante 39,53 m da esquina da RUA GOIÁS com a RUA SALVADOR (Lote 16), de formato irregular, abrangendo uma área de 313,76 m² (trezentos e treze metros quadrados e setenta e seis centímetros quadrados) e um perímetro de 75,57 m.	N°0143PF04/2023



CERTIDÃO DE REGULARIZAÇÃO FUNDIÁRIA (CRF) N° 003/2023



144	<p><u>ROSALINA ROSA DOS SANTOS</u>, brasileira, maior, Funcionária Pública, natural de Bom Jesus da Lapa/BA, nascida em 17/05/1980, filha de Francelino Rodrigues dos Santos e de Alice Rosa dos Santos, portadora da carteira de identidade (RG) n° 1015305792, expedido pela SSP/BA, inscrito no CPF sob n° 796.671.205-20, residente e domiciliado na Rua Goiás, s/n, Projeto Formoso A, Setor 04, no município de Bom Jesus da Lapa/BA.</p>	<p>O Lote de terreno sob n° 19 da Quadra M, do Loteamento denominado “Setor 4” localizado no Projeto Formoso, no município de Bom Jesus da Lapa - BA, comarca de Bom Jesus da Lapa - BA, na quadra formada pelas, RUA RIO DE JANEIRO, RUA SERGIPE, RUA SALVADOR e RUA GOIÁS, distante 53,72 m da esquina da RUA GOIÁS com a RUA SALVADOR (Lote 16), de formato irregular, abrangendo uma área de 214,32 m² (duzentos e quatorze metros quadrados e trinta e dois centímetros quadrados) e um perímetro de 68,36 m.</p>	N°0144PF04/2023
145	<p><u>ADEILTON RODRIGUES DOS SANTOS</u>, brasileiro, maior, casado, lavrador, natural de Malhada/BA, nascido em 01/05/1973, filho de Francislino Rodrigues dos Santos e Alice Rosa dos Santos, portador da carteira de identidade (RG) n° 21.521.483-80 expedido pela SSP/BA, em 22/07/2014, inscrito no CPF sob n° 889.723.725-87, e sua cōnjuge, Zenilde Maria Rosa Santos, brasileira, natural de Coribe/BA, nascida em 23/11/1977, filha de Amaronito Candido de Souza e Ana Maria Rosa Souza, portadora da carteira de identidade (RG) n° 07.964.218-70, expedida pela SSP/BA em 19/05/2009, inscrita no CPF sob n° 941.519.895-87, casados entre si pelo regime parcial de bens, na vigência da Lei Federal n° 6.515/77, conforme assento de casamento sob n° 0000293, fls. 293, Livro B-01, registrado no Registro Civil das Pessoas Naturais do Coribe/BA em 27/11/1996, residentes e domiciliados na Rua Goiás, s/n, Projeto Formoso A, Setor 04, no município de Bom Jesus da Lapa/BA.</p>	<p>O Lote de terreno sob n° 20 da Quadra M, do Loteamento denominado “Setor 4” localizado no Projeto Formoso, no município de Bom Jesus da Lapa - BA, comarca de Bom Jesus da Lapa - BA, na quadra formada pelas, RUA RIO DE JANEIRO, RUA SERGIPE, RUA SALVADOR e RUA GOIÁS, distante 61,94 m da esquina da RUA GOIÁS com a RUA SALVADOR (Lote 16), de formato irregular, abrangendo uma área de 330,11 m² (trezentos e trinta metros quadrados e onze centímetros quadrados) e um perímetro de 77,96 m.</p>	N°0145PF04/2023
146	<p><u>PATRICIA DA SILVA GRINGO</u> brasileira, solteira, maior, dona de casa, natural de Bom Jesus da Lapa/BA, nascida em 15/02/1992, filha de José dos Santos Gringo e Adnalva da Silva Gringo, portadora da carteira de identidade (RG) n° 16.649.422-46, expedida pela SSP/BA, em 25/07/2012, inscrita no CPF sob n° 860.559.135-85, residente e domiciliada na Rua Goiás, s/n, Projeto Formoso A, setor 04, no município de Bom Jesus da Lapa/BA.</p>	<p>O Lote de terreno sob n° 01 da Quadra N, do Loteamento denominado “Setor 4” localizado no Projeto Formoso, no município de Bom Jesus da Lapa - BA, comarca de Bom Jesus da Lapa - BA, na quadra formada pelas, DO RUA CONTORNO A, RUA SERGIPE, RUA RIO DE JANEIRO e RUA GOIÁS, localizado na esquina da RUA</p>	N°0146PF04/2023



CERTIDÃO DE REGULARIZAÇÃO FUNDIÁRIA (CRF) N° 003/2023



		GOIÁS com a RUA DO CONTORNO A, de formato irregular, abrangendo uma área de 193,37 m² (cento e noventa e três metros quadrados e trinta e sete centímetros quadrados) e um perímetro de 73,89 m.	
147	MARIA IVONETE SANTOS DE JESUS , brasileira, solteira, maior, professora, natural de Santana/BA, nascida em 13/07/1966, filha de Sarafim Celestino de Jesus e Luzia Silva dos Santos, portadora da carteira de identidade (RG) n° 22.326.986-70, expedida pela SSP/BA, em 28/11/2016, inscrita no CPF sob n° 096.616.608-67, residente e domiciliada na Rua Sergipe, s/n, Projeto Formoso A, setor 04, no município de Bom Jesus da Lapa/BA.	O Lote de terreno sob n° 03 da Quadra N , do Loteamento denominado "Setor 4" localizado no Projeto Formoso, no município de Bom Jesus da Lapa - BA, comarca de Bom Jesus da Lapa - BA, na quadra formada pelas, RUA DO CONTORNO A, RUA SERGIPE, RUA RIO DE JANEIRO e RUA GOIÁS , distante 11,24 m da esquina da RUA SERGIPE com a RUA DO CONTORNO A (Lote 02), de formato irregular, abrangendo uma área de 740,66 m² (setecentos e quarenta metros quadrados e sessenta e seis centímetros quadrados) e um perímetro de 111,19 m.	N°0147PF04/2023
148	BEATRIZ SILVA QUEIROZ brasileira, solteira, maior, natural de Bom Jesus da Lapa/BA, nascida em 07/03/2001, filha de José Jesus de Queiroz e Nair Silva Bernardes Queiroz, portadora da carteira de identidade (RG) n° 22.482.906-83, expedida pela SSP/BA, em 30/05/2017, inscrita no CPF sob n° 085.887.605-17, residente e domiciliada na Rua Sergipe, s/n, Projeto Formoso A, setor 04, no município de Bom Jesus da Lapa/BA.	O Lote de terreno sob n° 04 da Quadra N , do Loteamento denominado "Setor 4" localizado no Projeto Formoso, no município de Bom Jesus da Lapa - BA, comarca de Bom Jesus da Lapa - BA, na quadra formada pelas, RUA DO CONTORNO A, RUA SERGIPE, RUA RIO DE JANEIRO e RUA GOIÁS , distante 36,46 m da esquina da RUA SERGIPE com a RUA DO CONTORNO A (Lote 02), de formato irregular, abrangendo uma área de 286,12 m² (duzentos e oitenta e seis metros quadrados e doze centímetros quadrados) e um perímetro de 81,22 m.	N°0148PF04/2023
149	VALDETE CARDOSO SOUSA , brasileira, maior, casada, doméstica, natural de Santa Maria da Vitória/BA, nascida em 07/08/1983, filha de Santino de Almeida Cardoso e Ana Lina Pereira, portadora da carteira de identidade (RG) n° 11.115.788-93 expedida pela SSP/BA, em 26/05/2004, inscrita no CPF sob n° 844.171.375-87, e seu	O Lote de terreno sob n° 05 da Quadra N , do Loteamento denominado "Setor 4" localizado no Projeto Formoso, no município de Bom Jesus da Lapa - BA, comarca de Bom Jesus da Lapa - BA, na	N°0149PF04/2023



CERTIDÃO DE REGULARIZAÇÃO FUNDIÁRIA (CRF) N.º 003/2023



	cônjuge, Leandro dos Santos Sousa , brasileiro, natural de Santana/BA, nascido em 06/04/1982, filho de Pedro José de Sousa e Maria Cleonice dos Santos Sousa, portador da carteira de identidade (RG) n.º 11.316.033-03, expedida pela SSP/BA, inscrito no CPF sob n.º 008.539.595-10, casados entre si pelo regime da comunhão parcial de bens, na vigência da Lei Federal n.º 6.515/77, conforme assento de casamento sob n.º 0000618, fls. 209, Livro B-02 aux, registrado no Registro Civil das Pessoas Naturais de Santa Maria da Vitória/BA em 21/06/2003, residentes e domiciliados na Rua Sergipe, s/n, Projeto Formoso A, Setor 04, no município de Bom Jesus da Lapa/BA.	quadra formada pelas, RUA DO CONTORNO A, RUA SERGIPE, RUA RIO DE JANEIRO e RUA GOIÁS , distante 45,80 m da esquina da RUA SERGIPE com a RUA DO CONTORNO A (Lote 02), de formato irregular, abrangendo uma área de 215,78 m² (duzentos e quinze metros quadrados e setenta e oito centímetros quadrados) e um perímetro de 76,02 m.	
150	CRISTIANA DO ESPIRITO SANTO SILVA , brasileira, maior, casada, lavradora, natural de Bom Jesus da Lapa/BA, nascida em 17/04/1993, filha de Matias de Jesus Silva e de Eleni do Espírito Santo, portadora da carteira de identidade (RG) n.º 14.166.324-33 expedido pela SSP/BA, em 24/05/2004, inscrito no CPF sob n.º 059.038.765-01, e seu cônjuge, João Dalvo Moreira , brasileiro, maior, casado, natural de Tabocas do Brejo Velho/BA, nascido em 09/07/1983, filho de Maria da Glória Moreira, portador da carteira de identidade (RG) n.º 09307264 30, expedida pela SSP/BA em 18/10/1996, inscrita no CPF sob n.º 014..511.121-06, casados entre si pelo regime da comunhão parcial de bens, na vigência da Lei Federal n.º 6.515/77, conforme assento de casamento sob n.º 01135, fls. 051, Livro 0003, registrado no Registro Civil das Pessoas Naturais de Tabocas do Brejo Velho/BA em 11/02/2019, residentes e domiciliados na Rua Sergipe, s/n, Projeto Formoso A, Setor 04, no município de Bom Jesus da Lapa/BA.	O Lote de terreno sob n.º 06 da Quadra N , do Loteamento denominado "Setor 4" localizado no Projeto Formoso, no município de Bom Jesus da Lapa - BA, comarca de Bom Jesus da Lapa - BA, na quadra formada pelas, RUA DO CONTORNO A, RUA SERGIPE, RUA RIO DE JANEIRO e RUA GOIÁS , distante 53,38 m da esquina da RUA SERGIPE com a RUA DO CONTORNO A (Lote 02), de formato irregular, abrangendo uma área de 232,19 m² (duzentos e trinta e dois metros quadrados e dezenove centímetros quadrados) e um perímetro de 76,97 m.	N.º0150PF04/2023
151	NEOVANDA FERREIRA DA SILVA , brasileira, divorciada, maior, professora, natural de Coribe/BA, nascida em 15/04/1981, filha de José Pereira da Silva e Siderite Ferreira da Silva, portadora da carteira de identidade (RG) n.º 08.940.688-57, expedida pela SSP/BA, em 27/11/2013, inscrita no CPF sob n.º 803.940.785-00, residente e domiciliada na Rua Sergipe, n.º 205, Projeto Formoso A, setor 04, no município de Bom Jesus da Lapa/BA.	O Lote de terreno sob n.º 08 da Quadra N , do Loteamento denominado "Setor 4" localizado no Projeto Formoso, no município de Bom Jesus da Lapa - BA, comarca de Bom Jesus da Lapa - BA, na quadra formada pelas, RUA DO CONTORNO A, RUA SERGIPE, RUA RIO DE JANEIRO e RUA GOIÁS , distante 68,97 m da esquina da RUA SERGIPE com a RUA DO CONTORNO A (Lote 02), de formato irregular, abrangendo uma área de 462,01 m²	N.º0151PF04/2023



CERTIDÃO DE REGULARIZAÇÃO FUNDIÁRIA (CRF) N.º 003/2023



		(quatrocentos e sessenta e dois metros quadrados e um centímetros quadrados) e um perímetro de 91,27 m.	
152	JORGE NEVES DA SILVA , brasileiro, solteiro, maior, lavrador, natural de Livramento de Nossa Senhora/BA, nascido em 22/09/1974, filho de João Neves da Silva e Maria Dalva Neves da Silva portador da carteira de identidade (RG) n.º 06.877.885-60, expedida pela SSP/BA, em 10/11/1994, inscrito no CPF sob n.º 913.973.165-00, residente e domiciliado na Rua Sergipe, s/n, Projeto Formoso A, setor 04, no município de Bom Jesus da Lapa/BA.	O Lote de terreno sob n.º 09 da Quadra N , do Loteamento denominado “Setor 4” localizado no Projeto Formoso, no município de Bom Jesus da Lapa - BA, comarca de Bom Jesus da Lapa - BA, na quadra formada pelas, RUA DO CONTORNO A, RUA SERGIPE, RUA RIO DE JANEIRO e RUA GOIÁS , distante 84,15 m da esquina da RUA SERGIPE com a RUA DO CONTORNO A (Lote 02), de formato irregular, abrangendo uma área de 687,65 m² (seiscentos e oitenta e sete metros quadrados e sessenta e cinco centímetros quadrados) e um perímetro de 122,21 m.	N.º0152PF04/2023
153	1) BETANIA DA SILVA NEVES , brasileira, maior, lavradora, natural de Brumado /BA, nascida em 20/05/1980, filha de Francisco Gilberto Neves e de Maria aparecida da Silva Neves, portadora da carteira de identidade (RG) n.º 12.536.461-04 expedido pela SSP/BA, em 19/08/2012 inscrito no CPF sob n.º 016.810.855-00, residente e domiciliado na Rua Sergipe, Projeto Formoso A, Setor 04 n.º predial s/n, no município de Bom Jesus da Lapa/BA; e, 2) Antônio Marcos da Silva Bernardes , brasileiro, maior, natural de Brumado/BA, nascido em 20/02/1978, filho Nilton Bernardes e de Idalice Gonçalves da Silva, portador da carteira de identidade (RG) n.º 11.140.199-25, expedida pela SSP/BA, em 30/05/2012, inscrito no CPF sob n.º 009.725.585-86, residente e domiciliado na Rua Sergipe, s/n, Projeto Formoso A, Setor 04, no município de Bom Jesus da Lapa/BA.	O Lote de terreno sob n.º 10 da Quadra N , do Loteamento denominado “Setor 4” localizado no Projeto Formoso, no município de Bom Jesus da Lapa - BA, comarca de Bom Jesus da Lapa - BA, na quadra formada pelas, RUA DO CONTORNO A, RUA SERGIPE, RUA RIO DE JANEIRO e RUA GOIÁS , localizado na esquina da RUA RIO DE JANEIRO com a RUA SERGIPE, de formato irregular, abrangendo uma área de 238,69 m² (duzentos e trinta e oito metros quadrados e sessenta e nove centímetros quadrados) e um perímetro de 61,81 m.	N.º0153PF04/2023
154	CLEITON LIANDRO DOS SANTOS , brasileiro, maior, casado, lavrador, natural de Coribe/BA, nascido em 30/07/1984, filho de José Cardoso dos Santos e de Cecília Leandra dos Santos, portador da carteira de identidade (RG) n.º 935567135 expedido pela SSP/BA, inscrito no CPF sob n.º 028.046.555-63, registrado na Carteira Nacional de Habilitação (CNH) n.º 05766689233 emitida em Bom Jesus da Lapa/BA em 29/09/2017 e sua cônjuge,	O Lote de terreno sob n.º 11 da Quadra N , do Loteamento denominado “Setor 4” localizado no Projeto Formoso, no município de Bom Jesus da Lapa - BA, comarca de Bom Jesus da Lapa - BA, na quadra formada pelas, RUA DO CONTORNO A, RUA SERGIPE, RUA RIO DE	N.º0154PF04/2023



CERTIDÃO DE REGULARIZAÇÃO FUNDIÁRIA (CRF) N° 003/2023



	<p>Valdirene Santos Leandro, brasileira, natural de Santana/BA, nascida em 02/11/1988, filha de Martiniano Gomes dos Santos e de Teresinha de Souza Santos, portadora da carteira de identidade (RG) n° 14.166.172-05, expedida pela SSP/BA em 11/11/2015, inscrita no CPF sob n° 032.529.565-43, casados entre si pelo regime da comunhão parcial de bens, na vigência da Lei Federal n° 6.515/77, conforme assento de casamento sob n° 07636, fls.236, Livro 0017, registrado no Registro Civil das Pessoas Naturais de Bom Jesus da Lapa/BA em 18/03/2011, residentes e domiciliados no Projeto Formoso A, Setor 04, Rua Rio de Janeiro, s/n, no município de Bom Jesus da Lapa/BA.</p>	<p>JANEIRO e RUA GOIÁS, distante 30,00 m da esquina da RUA RIO DE JANEIRO com a RUA SERGIPE (Lote 10), de formato irregular, abrangendo uma área de 269,89 m² (duzentos e sessenta e nove metros quadrados e oitenta e nove centímetros quadrados) e um perímetro de 65,96 m.</p>	
155	<p>EUNICE ALVARES DE OLIVEIRA brasileira, solteira, maior, lavradora, natural de Santa Maria da Vitória/BA, nascida em 12/05/1966, filha de Joaquim Antônio de Oliveira, portadora da carteira de identidade (RG) n° 2.786.981, expedida pela SSP/DF, em 18/01/2006 inscrita no CPF sob n° 417.394.691-00, residente e domiciliada na Rua Goiás, s/n, no Projeto Formoso A, setor 04, no município de Bom Jesus da Lapa/BA.</p>	<p>O Lote de terreno sob n° 15 da Quadra N, do Loteamento denominado "Setor 4" localizado no Projeto Formoso, no município de Bom Jesus da Lapa - BA, comarca de Bom Jesus da Lapa - BA, na quadra formada pelas, RUA DO CONTORNO A, RUA SERGIPE, RUA RIO DE JANEIRO e RUA GOIÁS, distante 31,20 m da esquina da RUA RIO DE JANEIRO com a RUA GOIÁS (Lote 12), de formato irregular, abrangendo uma área de 660,46 m² (seiscentos e sessenta metros quadrados e quarenta e seis centímetros quadrados) e um perímetro de 104,38 m.</p>	N°0155PF04/2023
156	<p>MARIA AVELINA BRINGEL brasileira, solteira, maior, lavradora, natural de Manga/MG, nascida em 03/09/1967, filha de Eliseu Alves Bringel e Adelina Avelina Bringel, portadora da carteira de identidade (RG) n° 12.146.842-97, expedida pela SSP/BA, em 25/03/2000, inscrita no CPF sob n° 657.222.485-68, residente e domiciliada na Rua Goiás, s/n, Projeto Formoso A, setor 04, no município de Bom Jesus da Lapa/BA.</p>	<p>O Lote de terreno sob n° 17 da Quadra N, do Loteamento denominado "Setor 4" localizado no Projeto Formoso, no município de Bom Jesus da Lapa - BA, comarca de Bom Jesus da Lapa - BA, na quadra formada pelas, RUA DO CONTORNO A, RUA SERGIPE, RUA RIO DE JANEIRO e RUA GOIÁS, distante 60,97 m da esquina da RUA RIO DE JANEIRO com a RUA GOIÁS (Lote 12), de formato irregular, abrangendo uma área de 246,19 m² (duzentos e quarenta e seis metros quadrados e dezenove</p>	N°0156PF04/2023



CERTIDÃO DE REGULARIZAÇÃO FUNDIÁRIA (CRF) N.º 003/2023



		centímetros quadrados) e um perímetro de 76,80 m.	
157	01) JOSÉ FAGUNDES DA SILVA , brasileiro, maior, lavrador, natural de Malhada/BA, nascido em 04/05/1985, filho de Amélio Rodrigues da Silva e de Anézia Fagundes Benevides, portador da carteira de identidade (RG) n.º 13.054.562-70 expedido pela SSP/BA, em 26/04/2016, inscrito no CPF sob n.º 037.593.255-06 residente e domiciliado na Rua do Contorno D s/n, no Projeto Formoso A, Setor 04, no município de Bom Jesus da Lapa/BA. 02) Jossilene da Silva Bernardes , brasileira, natural de Brumado/BA, nascida em 31/01/1989, filha de Nilton Bernardes e de Idalice Gonçalves da Silva, portador da carteira de identidade (RG) n.º 15688073-33, expedida pela SSP/BA em 22/01/2008, inscrita no CPF sob n.º 046.739.005-37, residente e domiciliado na Rua do Contorno D s/n, no Projeto Formoso A, Setor 04, no município de Bom Jesus da Lapa/BA.	O Lote de terreno sob n.º 02 da Quadra O , do Loteamento denominado “Setor 4” localizado no Projeto Formoso, no município de Bom Jesus da Lapa - BA, comarca de Bom Jesus da Lapa - BA, na quadra formada pelas, RUA SALVADOR, RUA DO CONTORNO D, RUA DO CONTORNO C e RUA SERGIPE , localizado na esquina da RUA DO CONTORNO D com a RUA SALVADOR, de formato irregular, abrangendo uma área de 245,43 m² (duzentos e quarenta e cinco metros quadrados e quarenta e três centímetros quadrados) e um perímetro de 77,74 m.	N.º0157PF04/2023
158	JÚNIOR DARLLYS ARAÚJO SILVA , brasileiro, solteiro, maior, lavrador, natural de Tupanatinga/PE, nascido em 01/10/1996, filho de José Gomes da Silva e de Quitéria Maria de Araújo Silva, portador da carteira de identidade (RG) n.º 10.128.164, expedido pela SSP/PE, em 04/02/2015, inscrito no CPF sob n.º 100.720.094-46, residente e domiciliado na Rua do Contorno D, s/n, no Projeto Formoso a Setor 04, no município de Bom Jesus da Lapa/BA.	O Lote de terreno sob n.º 05 da Quadra O , do Loteamento denominado “Setor 4” localizado no Projeto Formoso, no município de Bom Jesus da Lapa - BA, comarca de Bom Jesus da Lapa - BA, na quadra formada pelas, RUA SALVADOR, RUA DO CONTORNO D, RUA DO CONTORNO C e RUA SERGIPE , distante 23,47 m da esquina da RUA DO CONTORNO D com a RUA SALVADOR (Lote 02), de formato irregular, abrangendo uma área de 234,18 m² (duzentos e trinta e quatro metros quadrados e dezoito centímetros quadrados) e um perímetro de 76,30 m.	N.º0158PF04/2023
159	SUELY LIMA DOS SANTOS , brasileira, maior, lavradora, natural de Bom Jesus da Lapa/BA, nascida em 23/03/1987, filha de Paulo Pereira Santos e Severina Lima dos Santos, portadora da carteira de identidade (RG) n.º 20.160.398-50, expedida pela SSP/BA, em 10/09/2010, inscrita no CPF sob n.º 060.997.605-20, residente e domiciliado na Rua do Contorno D, s/n, no Projeto Formoso A setor 04, no município de Bom Jesus da Lapa/BA.	O Lote de terreno sob n.º 06 da Quadra O , do Loteamento denominado “Setor 4” localizado no Projeto Formoso, no município de Bom Jesus da Lapa - BA, comarca de Bom Jesus da Lapa - BA, na quadra formada pelas, RUA SALVADOR, RUA DO CONTORNO D, RUA DO CONTORNO C e RUA SERGIPE , distante 30,71	N.º0159PF04/2023



CERTIDÃO DE REGULARIZAÇÃO FUNDIÁRIA (CRF) N° 003/2023



		m da esquina da RUA DO CONTORNO D com a RUA SALVADOR (Lote 02), de formato irregular, abrangendo uma área de 245,31 m² (duzentos e quarenta e cinco metros quadrados e trinta e um centímetros quadrados) e um perímetro de 79,71 m.	
160	1) <u>VALMIR NASCIMENTO NOGUEIRA</u> , brasileiro, maior, lavrador, natural de Bom Jesus da Lapa/BA, nascido em 09/12/1980, filho de João Alves Nogueira e Maria Nena do Nascimento, portador da carteira de identidade (RG) n° 10.058.331-84, expedida pela SSP/BA, em 08/08/2016, inscrito no CPF sob n° 822.733.835-68. residente e domiciliado na Rua do Contorno D, s/n, no Projeto Formoso A, setor 04, no município de Bom Jesus da Lapa/BA.; e, 2) <u>Elis Regina Pereira</u> , brasileira, natural de Igarorã, nascida em 15/04/1970, filha de Maria Pereira, portadora da carteira de identidade (RG) n° 16.397.740-25, expedida pela SSP/BA em 22/10/2009, inscrita no CPF sob 046.257.845-30, residente e domiciliada na Rua do Contorno D, s/n, no Projeto Formoso A, setor 04, no município de Bom Jesus da Lapa/BA.	O Lote de terreno sob n° 07 da Quadra O , do Loteamento denominado "Setor 4" localizado no Projeto Formoso, no município de Bom Jesus da Lapa - BA, comarca de Bom Jesus da Lapa - BA, na quadra formada pelas, RUA SALVADOR, RUA DO CONTORNO D, RUA DO CONTORNO C e RUA SERGIPE , distante 40,20 m da esquina da RUA DO CONTORNO D com a RUA SALVADOR (Lote 02), de formato irregular, abrangendo uma área de 248,39 m² (duzentos e quarenta e oito metros quadrados e trinta e nove centímetros quadrados) e um perímetro de 80,20 m.	N°0160PF04/2023
161	1) <u>RICARDO BRANDÃO DA SILVA</u> , brasileiro, maior, lavrador, natural de Carinhanha/BA, nascido em 10/09/1946, filho de Pedro Brandão da Silva e Ambrosina Felismina da Conceição, portador da carteira de identidade (RG) n° 11.602.347-36, expedida pela SSP/BA, em 21/05/1999, inscrito no CPF sob n° 964.277.525-53, residente e domiciliado na Rua do Contorno D, n° 23, no Projeto Formoso A, setor 04, no município de Bom Jesus da Lapa/BA. e, 2) <u>Irani da Silva Costa</u> , brasileira, natural de Rolândia/PR, nascida em 10/11/1968, filha de Edson Gonçalves Costa e Maria Rita da Silva Costa, portadora da carteira de identidade (RG) n° 22.516.468-09, expedida pela SSP/BA em 06/07/2017, inscrita no CPF sob n° 027.503.235-33, residente e domiciliada na Rua do Contorno D n° 23 no Projeto Formoso A, setor 04, no município de Bom Jesus da Lapa/BA.	O Lote de terreno sob n° 08 da Quadra O , do Loteamento denominado "Setor 4" localizado no Projeto Formoso, no município de Bom Jesus da Lapa - BA, comarca de Bom Jesus da Lapa - BA, na quadra formada pelas, RUA SALVADOR, RUA DO CONTORNO D, RUA DO CONTORNO C e RUA SERGIPE , distante 48,06 m da esquina da RUA DO CONTORNO D com a RUA SALVADOR (Lote 02), de formato irregular, abrangendo uma área de 302,40 m² (trezentos e dois metros quadrados e quarenta centímetros quadrados) e um perímetro de 83,76 m.	N°0161PF04/2023
162	<u>SELMA COSTA DA SILVA</u> brasileira, solteira, maior, lavradora, natural de Carinhanha/BA, nascida em 31/03/1994, filha de Ricardo Brandão da Silva e Irani da	O Lote de terreno sob n° 09 da Quadra O , do Loteamento denominado "Setor 4" localizado no	N°0162PF04/2023



CERTIDÃO DE REGULARIZAÇÃO FUNDIÁRIA (CRF) N° 003/2023



	Silva Costa, portadora da carteira de identidade (RG) n° 20.938.145-01 expedida pela SSP/BA, em XXXX, inscrita no CPF sob n° 860.753.795-41, residente e domiciliada na Rua do Contorno D s/n, no Projeto Formoso A, setor 04, no município de Bom Jesus da Lapa/BA.	Projeto Formoso, no município de Bom Jesus da Lapa - BA, comarca de Bom Jesus da Lapa - BA, na quadra formada pelas, RUA SALVADOR, RUA DO CONTORNO D, RUA DO CONTORNO C e RUA SERGIPE , distante 57,97 m da esquina da RUA DO CONTORNO D com a RUA SALVADOR (Lote 02), de formato irregular, abrangendo uma área de 171,15 m² (cento e setenta e um metros quadrados e quinze centímetros quadrados) e um perímetro de 59,87 m.	
163	<u>ELESSANDRA ALMEIDA DOS SANTOS PEREIRA</u> , brasileira, maior, casada, lavradora, natural de Bom Jesus da Lapa/BA, nascida em 08/10/1988, filha de Valdelício de Almeida e Raimunda Luzia dos Santos Almeida, portadora da carteira de identidade (RG) n° 15.124.711-00 expedida pela SSP/BA, em 24/09/2006 inscrita no CPF sob n° 032.821.665-83, e seu cônjuge, <u>Antônio Carlos Fagundes Pereira</u> , brasileiro, natural de Bom Jesus da Lapa/BA, nascido em 14/06/1982, filho de Antônio Francisco Fagundes e Júlia Rosa pereira, portador da carteira de identidade (RG) n° 11.223.168-36, expedida pela SSP/BA em 09/12/2015 inscrito no CPF sob n° 010.902.895-37, casados entre si pelo regime da comunhão de bens, na vigência da Lei Federal n° 6.515/77, conforme assento de casamento sob n° 00005934, fls.337, Livro 14-B, registrado no Registro Civil das Pessoas Naturais de Bom Jesus da Lapa/BA em 22/04/2005, residente e domiciliado na Rua do Contorno D s/n, no Projeto Formoso A, Setor 04, no município de Bom Jesus da Lapa/BA.	O Lote de terreno sob n° 10 da Quadra O , do Loteamento denominado "Setor 4" localizado no Projeto Formoso, no município de Bom Jesus da Lapa - BA, comarca de Bom Jesus da Lapa - BA, na quadra formada pelas, RUA SALVADOR, RUA DO CONTORNO D, RUA DO CONTORNO C e RUA SERGIPE , localizado na esquina da RUA DO CONTORNO D com a RUA DO CONTORNO C, de formato irregular, abrangendo uma área de 229,37 m² (duzentos e vinte e nove metros quadrados e trinta e sete centímetros quadrados) e um perímetro de 65,91 m.	N° 163PF04/2023
164	<u>MARIA DO CARMO NASCIMENTO SILVA</u> , brasileira, solteira, maior, (profissão), natural de Ituaçu/BA, nascida em 20/09/1956, filha de Plínio Bispo do Nascimento e Ana do Carmo do Nascimento, portadora da carteira de identidade (RG) n° 09.593.135-08, expedida pela SSP/BA, em 08/03/2019, inscrita no CPF sob n° 012.494.355-10, residente e domiciliada na Rua do Contorno C, s/n, no Projeto Formoso A, setor 04, no município de Bom Jesus da Lapa/BA.	O Lote de terreno sob n° 11 da Quadra O , do Loteamento denominado "Setor 4" localizado no Projeto Formoso, no município de Bom Jesus da Lapa - BA, comarca de Bom Jesus da Lapa - BA, na quadra formada pelas, RUA SALVADOR, RUA DO CONTORNO D, RUA DO CONTORNO C e RUA SERGIPE , distante 23,28 m da esquina da RUA DO	N°0164PF04/2023



CERTIDÃO DE REGULARIZAÇÃO FUNDIÁRIA (CRF) N° 003/2023



		CONTORNO D com a RUA DO CONTORNO C (Lote 10), de formato irregular, abrangendo uma área de 165,15 m² (cento e sessenta e cinco metros quadrados e quinze centímetros quadrados) e um perímetro de 53,39 m.	
165	1) FRANCISCA PEREIRA DE SOUZA , brasileira, maior, união estável, lavradora, natural de Coribe/BA, nascida em 13/04/1964, filha de Manoel Ferreira de Souza e Salustiana Pereira de Souza, portadora da carteira de identidade (RG) n° 08.456.266-80 expedida pela SSP/BA, em 06/05/2016 inscrita no CPF sob n° 888.724.165-15, e 2) Antônio Pereira da Silva , brasileiro, natural de Ipirá/BA, nascido em 27/02/1964, filho de Manoel Pereira da Silva e Isabel Carolina da Silva, portador da carteira de identidade (RG) n° 05.728.516-00, expedida pela SSP/BA em 03/11/2016, inscrito no CPF sob n° 752.689.575-20, residentes e domiciliados no Projeto Formoso A, Setor 04, Rua do Contorno C, s/n, no município de Bom Jesus da Lapa/BA.	O Lote de terreno sob n° 12 da Quadra O , do Loteamento denominado “Setor 4” localizado no Projeto Formoso, no município de Bom Jesus da Lapa - BA, comarca de Bom Jesus da Lapa - BA, na quadra formada pelas, RUA SALVADOR, RUA DO CONTORNO D, RUA DO CONTORNO C e RUA SERGIPE , localizado na esquina da RUA SERGIPE com a RUA DO CONTORNO C, de formato irregular, abrangendo uma área de 347,62 m² (trezentos e quarenta e sete metros quadrados e sessenta e dois centímetros quadrados) e um perímetro de 84,54 m.	N°0165PF04/2023
166	SIRLENE SANTOS OSÓRIO , brasileira, maior, separada, lavradora, natural de Correntina/BA, nascida em 25/03/1974, filha Raimundo José dos Santos e Tereza Maria Barreto dos Santos, portadora da carteira de identidade (RG) n° 11.340.570-75, expedida pela SSP/BA em 20/11/1998, inscrita no CPF sob n° 825.916.955-04, e seu cônjuge, João Batista Osorio , brasileiro, natural de XXXX/BA, nascido em XXXXX, filho de XXXXXXXX, portador da carteira de identidade (RG) n°XXX, expedida pela SSP/XX em inscrito no CPF n° XXXXX casados pelo regime da comunhão parcial de bens, na vigência da Lei Federal n° 6.515/77, conforme assento de casamento sob n° 0003460, fls.224, Livro 06, registrado no Registro Civil das Pessoas Naturais de Bom Jesus da lapa/BA em 07/02/2002, residentes e domiciliados no Projeto Formoso, setor 04, Rua Rio de Janeiro, n° predial s/n, no município de Bom Jesus da Lapa/BA. A adquirente declarou que é separada de fato.	O Lote de terreno sob n° 02 da Quadra P , do Loteamento denominado “Setor 4” localizado no Projeto Formoso, no município de Bom Jesus da Lapa - BA, comarca de Bom Jesus da Lapa - BA, na quadra formada pelas, RUA RIO DE JANEIRO, RUA DO CONTORNO D, RUA SALVADOR e RUA SERGIPE , distante 30,27 m da esquina da RUA SERGIPE com a RUA RIO DE JANEIRO (Lote 01), de formato irregular, abrangendo uma área de 178,45 m² (cento e setenta e oito metros quadrados e quarenta e cinco centímetros quadrados) e um perímetro de 54,01 m.	N°0166PF04/2023
167	ELAINE ALMEIDA DA SILVA , brasileira, solteira, maior, lavradora, natural de Bom Jesus da Lapa /BA, nascida em 25/09/2002, filha de Raimundo Brandão da	O Lote de terreno sob n° 07 da Quadra P , do Loteamento denominado “Setor 4” localizado no	N°0167PF04/2023



CERTIDÃO DE REGULARIZAÇÃO FUNDIÁRIA (CRF) N° 003/2023



	Silva e de Heliana Marta de Jesus Almeida, portadora da carteira de identidade (RG) n° 23.138.990-63, expedida pela SSP/BA, em 21/02/2019, inscrita no CPF sob n° 112.229.815-30, residente e domiciliada na Rua do Contorno D, s/n, Projeto Formoso A., Setor 04, no município de Bom Jesus da Lapa/BA.	Projeto Formoso, no município de Bom Jesus da Lapa - BA, comarca de Bom Jesus da Lapa - BA, na quadra formada pelas, RUA RIO DE JANEIRO, RUA DO CONTORNO D, RUA SALVADOR e RUA SERGIPE , distante 29,92 m da esquina da RUA RIO DE JANEIRO com a RUA DO CONTORNO D (Lote 04), de formato irregular, abrangendo uma área de 236,56 m² (duzentos e trinta e seis metros quadrados e cinquenta e seis centímetros quadrados) e um perímetro de 75,69 m.	
168	<u>HELIANA MARTA DE JESUS ALMEIDA</u> brasileira, solteira, maior, lavradora, natural de Riacho de Santana/BA, nascida em 23/01/1978, filha de Domingos Elias de Almeida e Maria Helena de Jesus, portadora da carteira de identidade (RG) n° 10.164.997-52, expedida pela SSP/BA, em 22/08/2016, inscrita no CPF sob n° 007.795.595-17, residente e domiciliada na rua Contorno D s/n, no Projeto Formoso A, setor 04, no município de Bom Jesus da Lapa/BA.	O Lote de terreno sob n° 08 da Quadra P , do Loteamento denominado " Setor 4 " localizado no Projeto Formoso, no município de Bom Jesus da Lapa - BA, comarca de Bom Jesus da Lapa - BA, na quadra formada pelas, RUA RIO DE JANEIRO, RUA DO CONTORNO D, RUA SALVADOR e RUA SERGIPE , distante 37,81 m da esquina da RUA RIO DE JANEIRO com a RUA DO CONTORNO D (Lote 04), de formato irregular, abrangendo uma área de 231,56 m² (duzentos e trinta e um metros quadrados e cinquenta e seis centímetros quadrados) e um perímetro de 75,28 m.	N°0168PF04/2023
169	1) <u>GRACIELE VITÓRIA BERNARDES</u> , brasileira, maior, estudante, natural de Bom Jesus da Lapa/BA, nascido em 04/02/2003, filha de Neuton Gonçalves Bernardes e Edilene Vitória da Silva, portadora da carteira de identidade (RG) n° 22.211.421-52, expedida pela SSP/BA, em 20/07/2016, inscrita no CPF sob n° 085.708.795-98, residente e domiciliado na Rua do Contorno D, s/n, no Projeto Formoso A, setor 04, no município de Bom Jesus da Lapa/BA.; e, 2) <u>TAIANE VITÓRIA BERNARDES</u> , brasileira, natural de Bom Jesus da Lapa/BA, nascida em 26/02/2008, filha de Neuton Gonçalves Bernardes e Edilene Vitória da Silva, portadora da carteira de identidade (RG) n° 22.271.298-83, expedida pela	O Lote de terreno sob n° 10 da Quadra P , do Loteamento denominado " Setor 4 " localizado no Projeto Formoso, no município de Bom Jesus da Lapa - BA, comarca de Bom Jesus da Lapa - BA, na quadra formada pelas, RUA RIO DE JANEIRO, RUA DO CONTORNO D, RUA SALVADOR e RUA SERGIPE , distante 53,34 m da esquina da RUA RIO DE JANEIRO com a RUA DO CONTORNO D (Lote 04), de formato irregular,	N°0169PF04/2023



CERTIDÃO DE REGULARIZAÇÃO FUNDIÁRIA (CRF) N° 003/2023



	SSP/BA, em 26/09/2016, inscrita no CPF sob nº 051.483.771-35, residente e domiciliada na rua Contorno D, s/n, no Projeto Formoso A, setor 04, no município de Bom Jesus da Lapa/BA.	abrangendo uma área de 227,79 m² (duzentos e vinte e sete metros quadrados e setenta e nove centímetros quadrados) e um perímetro de 74,83 m.	
170	<u>IRENE DE SOUZA SANTOS DE ALMEIDA</u> , brasileira, maior, casada, lavradora, natural de Santana/BA, nascida em 28/02/1965, filha de Martiniano Gomes dos Santos e Terezinha de Souza Santos, portadora da carteira de identidade (RG) nº 07.909.639-57 expedido pela SSP/BA, em 22/01/2019 inscrita no CPF sob nº 903.651.355-34, e seu cônjuge, <u>José Martins de Almeida Sobrinho</u> , brasileiro, natural Santana/BA, nascido em 29/08/1957, filho de Ezequiel Martins de Almeida e de Odorcina Francisca de Almeida, portador da carteira de identidade (RG) nº 02.813.353-62, expedida pela SSP/BA em 14/10/2013 inscrito no CPF sob nº 291.049.985-53, casados entre si pelo regime da comunhão de bens, na vigência da Lei Federal nº 6.515/77, conforme assento de casamento sob nº 000451, fls. 165 Livro 0002, registrado no Registro Civil das Pessoas Naturais de Santana/BA em 28/06/2002, residentes e domiciliados na rua do Contorno D s/n, no Projeto Formoso A, Setor 04, no município de Bom Jesus da Lapa/BA.	O Lote de terreno sob nº 11 da Quadra P , do Loteamento denominado “Setor 4” localizado no Projeto Formoso, no município de Bom Jesus da Lapa - BA, comarca de Bom Jesus da Lapa - BA, na quadra formada pelas, RUA RIO DE JANEIRO, RUA DO CONTORNO D, RUA SALVADOR e RUA SERGIPE , distante 61,01 m da esquina da RUA RIO DE JANEIRO com a RUA DO CONTORNO D (Lote 04), de formato irregular, abrangendo uma área de 195,95 m² (cento e noventa e cinco metros quadrados e cinco centímetros quadrados) e um perímetro de 73,19 m.	N°0170PF04/2023
171	<u>VANESSA DE OLIVEIRA SILVA</u> brasileira, solteira, maior, lavradora, natural de Santana/BA, nascida em 20/02/1986, filha de Josué Alves da Silva e Valdecir de Oliveira Silva, portadora da carteira de identidade (RG) nº 13.936.759-48, expedida pela SSP/BA, em 19/08/2013, inscrita no CPF sob nº 034.902.125-25, residente e domiciliada na rua D s/n, no Projeto Formoso A, setor 04, no município de Bom Jesus da Lapa/BA	O Lote de terreno sob nº 12 da Quadra P , do Loteamento denominado “Setor 4” localizado no Projeto Formoso, no município de Bom Jesus da Lapa - BA, comarca de Bom Jesus da Lapa - BA, na quadra formada pelas, RUA RIO DE JANEIRO, RUA DO CONTORNO D, RUA SALVADOR e RUA SERGIPE , distante 68,14 m da esquina da RUA RIO DE JANEIRO com a RUA DO CONTORNO D (Lote 04), de formato irregular, abrangendo uma área de 250,66 m² (duzentos e cinquenta metros quadrados e sessenta e seis centímetros quadrados) e um perímetro de 77,09 m.	N°0171PF04/2023
172	<u>1) JOSÉ CARLOS NEVES DA SILVA</u> , brasileiro, maior, lavrador, natural de Dom Basílio/BA, nascido em 18/09/1967, filho de João Neves da Silva e Maria Dalva Neves da Silva, portador da carteira de identidade	O Lote de terreno sob nº 13 da Quadra P , do Loteamento denominado “Setor 4” localizado no Projeto Formoso, no	N°0172PF04/2023



CERTIDÃO DE REGULARIZAÇÃO FUNDIÁRIA (CRF) N° 003/2023



	(RG) n° 08.941.181-10, expedida pela SSP/BA, em 12/03/1996, inscrito no CPF sob n° 550.969.481-53, residente e domiciliado na rua do Contorno D s/n, no Projeto Formoso A, setor 04, no município de Bom Jesus da Lapa/BA.; e, 2) Eleusa Rodrigues de Farias , brasileira, natural de Arenópolis/MT, nascida em 06/07/1975, filha de Miguel Rodrigues de Farias e Maria Antônia de Farias, portadora da carteira de identidade (RG) n° 14.166.383-93, expedida pela SSP/BA em 24/05/2004, inscrita no CPF sob n° 006.326.155-32, residente e domiciliada na rua Contorno D s/n, no Projeto Formoso A, setor 04, no município de Bom Jesus da Lapa/BA.	município de Bom Jesus da Lapa - BA, comarca de Bom Jesus da Lapa - BA, na quadra formada pelas, RUA RIO DE JANEIRO, RUA DO CONTORNO D, RUA SALVADOR e RUA SERGIPE , distante 76,16 m da esquina da RUA RIO DE JANEIRO com a RUA DO CONTORNO D (Lote 04), de formato irregular, abrangendo uma área de 250,80 m² (duzentos e cinquenta metros quadrados e oitenta centímetros quadrados) e um perímetro de 77,31 m.	
173	JESUINO NEVES DA SILVA , brasileiro, solteiro, maior, embalador, natural de Brumado/BA, nascido em 12/12/1975, filho de João Neves da Silva e de Maria Dalva Neves, portador da carteira de identidade (RG) n° 06.877.887-22, expedido pela SSP/BA, em 23/05/2016, inscrito no CPF sob n° 924.520.435-91, residente e domiciliado na rua Contorno D s/n, no Projeto Formoso A setor 04, no município de Bom Jesus da Lapa/BA	O Lote de terreno sob n° 14 da Quadra P , do Loteamento denominado “Setor 4” localizado no Projeto Formoso, no município de Bom Jesus da Lapa - BA, comarca de Bom Jesus da Lapa - BA, na quadra formada pelas, RUA RIO DE JANEIRO, RUA DO CONTORNO D, RUA SALVADOR e RUA SERGIPE , distante 84,99 m da esquina da RUA RIO DE JANEIRO com a RUA DO CONTORNO D (Lote 04), de formato irregular, abrangendo uma área de 273,05 m² (duzentos e setenta e três metros quadrados e cinco centímetros quadrados) e um perímetro de 78,86 m.	N°0173PF04/2023
174	KAUANA ELLEN ALCÂNTARA DA CRUZ brasileira, solteira, maior, natural de Santa Maria da Vitória/BA, nascida em 26/06/1993, filha de Edson Ferreira da Cruz e Ana Maria Alcântara da Cruz, portadora da carteira de identidade (RG) n° 15.099.451-64, expedida pela SSP/BA, em 29/03/2017, inscrita no CPF sob n° 057.802.945-69, residente e domiciliada na rua D, s/n no Projeto Formoso A, setor 04, no município de Bom Jesus da Lapa/BA.	O Lote de terreno sob n° 15 da Quadra P , do Loteamento denominado “Setor 4” localizado no Projeto Formoso, no município de Bom Jesus da Lapa - BA, comarca de Bom Jesus da Lapa - BA, na quadra formada pelas, RUA RIO DE JANEIRO, RUA DO CONTORNO D, RUA SALVADOR e RUA SERGIPE , localizado na esquina da RUA DO CONTORNO D com a RUA SALVADOR, de formato irregular, abrangendo uma área de	N°0174PF04/2023



CERTIDÃO DE REGULARIZAÇÃO FUNDIÁRIA (CRF) N° 003/2023



		965,44 m ² (novecentos e sessenta e cinco metros quadrados e quarenta e quatro centímetros quadrados) e um perímetro de 152,17 m.	
175	<u>ORNELINO JOSÉ DE OLIVEIRA</u> , brasileiro, maior, casado, lavrador, natural de Tabocas do Brejo Velho/BA, nascido em 11/10/1951, filho de Elpídio José de Oliveira e Bertulina do Espírito Santo Oliveira, portador da carteira de identidade (RG) n° 05.823.688-04, expedido pela SSP/BA, em 18/05/2013, inscrito no CPF sob n° 569.048.865-87, e sua cônjuge, Ana do Nascimento Oliveira , brasileira, natural de Tabocas do Brejo Velho/BA, nascida em 24/06/1962, filha de Deocleciano José de Oliveira e Martinha Borges de Oliveira, portadora da carteira de identidade (RG) n° 11.143.484-06, expedida pela SSP/BA em 27/06/2017, inscrita no CPF sob n° 014.087.105-52, casados entre si pelo regime da comunhão parcial de bens, na vigência da Lei Federal n° 6.515/77, conforme assento de casamento sob n° 0000197, fls. 05, Livro 02, registrado no Registro Civil das Pessoas Naturais de Tabocas do Brejo Velho/BA em 27/08/1979, residentes e domiciliados na Rua do Contorno D, s/n, no Projeto Formoso A, Setor 04, no município de Bom Jesus da Lapa/BA.	O Lote de terreno sob n° 02 da Quadra Q, do Loteamento denominado "Setor 4" localizado no Projeto Formoso, no município de Bom Jesus da Lapa - BA, comarca de Bom Jesus da Lapa - BA, na quadra formada pelas, RUA DO CONTORNO A, RUA DO CONTORNO D, RUA RIO DE JANEIRO e RUA SERGIPE , distante 26,95 m da esquina da RUA DO CONTORNO D com a RUA DO CONTORNO A (Lote 03), de formato irregular, abrangendo uma área de 529,68 m² (quinhentos e vinte e nove metros quadrados e sessenta e oito centímetros quadrados) e um perímetro de 97,25 m.	N°0175PF04/2023
176	<u>ELENITA PAZ LANDIM SLVA</u> , brasileira, maior, viúva, lavradora, natural de Santana/BA, nascida em 15/03/1963, filha de João Borges Paz Landim e Maria da Conceição Moreira dos Santos, portadora da carteira de identidade (RG) n° 06.848.690-12, expedida pela SSP/BA, em 21/06/2018 inscrita no CPF sob n° 953.506.835-00, residente e domiciliado na Rua do Contorno D, s/n, no Projeto Formoso A, Setor 04, no município de Bom Jesus da Lapa/BA.	O Lote de terreno sob n° 04 da Quadra Q, do Loteamento denominado "Setor 4" localizado no Projeto Formoso, no município de Bom Jesus da Lapa - BA, comarca de Bom Jesus da Lapa - BA, na quadra formada pelas, RUA DO CONTORNO A, RUA DO CONTORNO D, RUA RIO DE JANEIRO e RUA SERGIPE , distante 38,28 m da esquina da RUA DO CONTORNO D com a RUA DO CONTORNO A (Lote 03), de formato irregular, abrangendo uma área de 187,48 m² (cento e oitenta e sete metros quadrados e quarenta e oito centímetros quadrados) e um perímetro de 71,56 m	N°0176PF04/2023
177	<u>MARIA MESSIAS SANTOS DAS NEVES</u> brasileira, solteira, maior, natural de Santana/BA, nascida em 04/06/1964, filha de Eliodoro Rodrigues das Neves e Ornelina Nogueira dos Santos, portadora da carteira de identidade (RG) n° 09.940.166-54,	O Lote de terreno sob n° 08 da Quadra Q, do Loteamento denominado "Setor 4" localizado no Projeto Formoso, no município de Bom Jesus da	N°0177PF04/2023



CERTIDÃO DE REGULARIZAÇÃO FUNDIÁRIA (CRF) N.º 003/2023



	expedida pela SSP/BA, em 19/12/1997, inscrita no CPF sob nº 982.592.105-68, residente e domiciliada na Rua do Contorno D, s/n, no Projeto Formoso A, setor 04, no município de Bom Jesus da Lapa/BA.	Lapa - BA, comarca de Bom Jesus da Lapa - BA, na quadra formada pelas, RUA DO CONTORNO A, RUA DO CONTORNO D, RUA RIO DE JANEIRO e RUA SERGIPE , distante 68,15 m da esquina da RUA DO CONTORNO D com a RUA DO CONTORNO A (Lote 03), de formato irregular, abrangendo uma área de 344,90 m² (trezentos e quarenta e quatro metros quadrados e noventa centímetros quadrados) e um perímetro de 82,97 m	
178	<u>EVANGELISTA PINHEIRO DE SOUZA</u> , brasileiro, maior, casado, lavrador, natural de Palmas de Monte Alto/BA, nascido em 18/04/1956, filho de Joaquim Ribeiro de Souza e de Maria Alves Pinheira, portador da carteira de identidade (RG) nº 04.205.960-70 expedido pela SSP/BA, em 01/09/2009, inscrito no CPF sob nº 418.085.095-87, e sua cônjuge, Iraci Rodrigues de Souza brasileira, natural de Guanambi/BA, nascida em 02/02/1957, filha de Otacílio Rodrigues da Rocha e de Maurilia Ferreira Rocha, portadora da carteira de identidade (RG) nº 13.096.782-35, expedida pela SSP/BA em 21/09/2001, inscrita no CPF sob nº 800.456.005-97, casados entre si pelo regime da comunhão parcial de bens, na vigência da Lei Federal nº 6.515/77, conforme assento de casamento sob nº 001421, fls. 043, Livro 0038, registrado no Registro Civil das Pessoas Naturais de Guanambi/BA em 09/05/1984, residentes e domiciliados na Rua do Contorno D, s/n, no Projeto Formoso A, Setor 04, no município de Bom Jesus da Lapa/BA.	O Lote de terreno sob nº 10 da Quadra Q , do Loteamento denominado “Setor 4” localizado no Projeto Formoso, no município de Bom Jesus da Lapa - BA, comarca de Bom Jesus da Lapa - BA, na quadra formada pelas, RUA DO CONTORNO A, RUA DO CONTORNO D, RUA RIO DE JANEIRO e RUA SERGIPE , distante 87,64 m da esquina da RUA DO CONTORNO D com a RUA DO CONTORNO A (Lote 03), de formato irregular, abrangendo uma área de 228,91 m² (duzentos e vinte e oito metros quadrados e noventa e um centímetros quadrados) e um perímetro de 75,73 m.	Nº0172PF04/2023
179	<u>GILBERTO CAETANO DE SOUZA</u> , brasileiro, maior, viúvo, lavrador, natural de São Bento d Una/PE, nascido em 15/09/1943, filho de João Caetano de Souza e Olindina Antônia da Conceição, portador da carteira de identidade (RG) nº 16.697.647-45, expedida pela SSP/BA, em 26/06/2013, inscrito no CPF sob nº 294.818.804-00, residente e domiciliado na Rua do contorno D, s/n, no Projeto Formoso A, Setor 04, no município de Bom Jesus da Lapa/BA.	O Lote de terreno sob nº 11 da Quadra Q , do Loteamento denominado “Setor 4” localizado no Projeto Formoso, no município de Bom Jesus da Lapa - BA, comarca de Bom Jesus da Lapa - BA, na quadra formada pelas, RUA DO CONTORNO A, RUA DO CONTORNO D, RUA RIO DE JANEIRO e RUA SERGIPE , distante 95,44 m da esquina da RUA DO CONTORNO D com a RUA DO CONTORNO A (Lote 03), de formato	Nº0173PF04/2023



CERTIDÃO DE REGULARIZAÇÃO FUNDIÁRIA (CRF) N.º 003/2023



		irregular, abrangendo uma área de 254,20 m² (duzentos e cinquenta e quatro metros quadrados e vinte centímetros quadrados) e um perímetro de 77,43 m.	
180	<u>MATEUS OLIVEIRA DE JESUS</u> , brasileiro, lavrador, natural de Tabocas do Brejo Velho/BA, nascido em 22/10/1980, filho de Juvercino José de Jesus e de Gerusa do Carmo Oliveira, portador da carteira de identidade (RG) n.º 14.166.349-91, expedido pela SSP/BA, em 05/01/2012, inscrito no CPF sob n.º 026.878.455-82, e sua cônjuge, <u>Valéria de Lima Silva Oliveira</u> , brasileira, natural de Tupanatinga/PE, nascida em 02/08/1994, filha de José Sabino da Silva e de Maria Lúcia Lima da Silva, portador da carteira de identidade (RG) n.º 20.172.090-66, expedida pela SSP/BA em 22/02/2022, inscrita no CPF sob n.º 060.997.635-46, casados entre si pelo regime da comunhão parcial de bens, na vigência da Lei Federal n.º 6.515/77, conforme assento de casamento sob n.º 004290, fls.017, Livro 0008, registrado no Registro Civil das Pessoas Natural de bom Jesus da/ Lapa/BA em 26/01/2015, residentes e domiciliados no Projeto Formoso A, Setor 04, no município de Bom Jesus da Lapa/BA.	O Lote de terreno sob n.º 16 da Quadra Q , do Loteamento denominado “Setor 4” localizado no Projeto Formoso, no município de Bom Jesus da Lapa - BA, comarca de Bom Jesus da Lapa - BA, na quadra formada pelas, RUA DO CONTORNO A, RUA DO CONTORNO D, RUA RIO DE JANEIRO e RUA SERGIPE , distante 29,55 m da esquina da RUA DO CONTORNO D com a RUA RIO DE JANEIRO (Lote 15), de formato irregular, abrangendo uma área de 221,79 m² (duzentos e vinte e um metros quadrados e setenta e nove centímetros quadrados) e um perímetro de 59,61 m.	N.º0180F04/2023
181	1) <u>RONI CRISTIANO DA SILVA BORGES</u> , brasileiro, maior, Guarda municipal, natural de Brasília/DF, nascido em 26/06/1976, filho de Antônio Francisco Borges e Formosina da Silva Borges, portador da carteira de identidade (RG) n.º 10.059.452-25, expedida pela SSP/BA, em 11/03/1998, inscrito no CPF sob n.º 000.890.455-30, residente e domiciliado na Rua São Paulo n.º predial 295 no Projeto Formoso A, setor 04, no município de Bom Jesus da Lapa/BA.; e, 2) <u>Josina Carlos de Souza</u> , brasileira, natural de Correntina/BA, nascida em 16/02/1981, filha de Abílio Carlos de Souza e Carmita Rosa de Oliveira, portadora da carteira de identidade (RG) n.º 15.869.144.05, expedida pela SSP/BA em 31/05/2008, inscrita no CPF sob n.º 049.971.225-05, residente e domiciliada na Rua São Paulo n.º predial 295 no Projeto Formoso A, setor 04, no município de Bom Jesus da Lapa/BA.	O Lote de terreno sob n.º 19 da Quadra K , do Loteamento denominado “Setor 4” localizado no Projeto Formoso, no município de Bom Jesus da Lapa - BA, comarca de Bom Jesus da Lapa - BA, na quadra formada pelas, RUA DO CONTORNO A, RUA GOIÁS, RUA RIO DE JANEIRO e RUA SÃO PAULO , distante 62,68 m da esquina da RUA SÃO PAULO com a RUA RIO DE JANEIRO (Lote 14), de formato irregular, abrangendo uma área de 233,81 m² (duzentos e trinta e três metros quadrados e oitenta e um centímetros quadrados) e um perímetro de 74,54 m.	N.º0181F04/2023
...			

1.Os Beneficiários ficam cientificados que apenas poderão gozar das benesses e gratuidades da REURB-S se cumprirem os requisitos previstos na Lei Federal n.º 13.465/17 e no Decreto Executivo Municipal n.º 11/18.

2.O presente instrumento é parte integrante de cada um dos Títulos de Legitimação Fundiária.



CERTIDÃO DE REGULARIZAÇÃO **FUNDIÁRIA (CRF) N° 003/2023**



3.A presente certidão é dotada de 070 laudas e segue numerada, rubricada e grampeada ao projeto de regularização fundiária aprovado, ao respectivo termo de compromisso relativo a sua execução, (e no caso do registro da titulação – Legitimação Fundiária ou Legitimação de Posse - em conjunto com a CRF), a listagem dos ocupantes do núcleo urbano informal regularizado devidamente qualificados, indicando-se os direitos reais conferidos, caracterizando uma única unidade documental. Bom Jesus da Lapa/BA, aos /2023. Eu, SORAIA NARRIMAN MIRANDA CERQUEIRA, DEILDES PEREIRA GUEDES SILVA, digitei, imprimi, e LUCIO PEREIRA CARDOSO, Coordenador Geral da REURB, supervisionei, conferi e assino.

Bom Jesus da Lapa/BA, 25 de Setembro de 2023.

FABIO NUNES DIAS
Prefeito Municipal

LUCIO PEREIRA CARDOSO
Coordenador Geral da REURB



AQUI COMEÇA A NOSSA HISTÓRIA
AQUI COMEÇA A NOSSA HISTÓRIA
AQUI COMEÇA A NOSSA HISTÓRIA
AQUI COMEÇA A NOSSA HISTÓRIA

ZETRASOFT LTDA

Cliente

PREFEITURA MUNICIPAL DE BOM JESUS DA LAPA

Instrumento particular de comodato nº 01/2023
que entre si celebram a Prefeitura Municipal de Bom
Jesus da Lapa e a Zetrasoft Ltda



A **ZETRASOFT LTDA**, com sede em Nova Lima/MG na Alameda Oscar Niemeyer, nº 132 - Sala 1101 e 1102, Bairro: Vale do Sereno, CEP: 34.006-049, CNPJ/MF sob o nº 03.881.239/0001-06, representada, na forma do seu Contrato Social, pelo seu procurador abaixo assinado, doravante denominada **COMODANTE** e o O MUNICÍPIO DE BOM JESUS DA LAPA, ESTADO DA BAHIA, pessoa jurídica de direito público interno, com serviços administrativos à Rua Marechal Floriano Peixoto, s/n, centro, devidamente inscrito no CNPJ/MF sob nº. 14.105.183/0001-14, doravante e denominado CEDENTE neste ato representado pelo Excelentíssimo Senhor Prefeito Municipal o Sr. FÁBIO NUNES DIAS, brasileiro (a), maior e capaz, portador (a) do RG: 57.282.990-00 SSP/BA, CPF: 625.532.405-20, residente e domiciliado na Rua do Machado, Nº. 13 - Bairro São José, CEP: 47.600-000, doravante denominado **COMODATÁRIO**, resolvem, por este Instrumento, com fulcro no art. 579 e seguintes do Código Civil e Lei nº 8.666/93, celebrar o presente Contrato de Comodato, pelas seguintes cláusulas e condições.

Cláusula primeira – do objeto

12

Constitui objeto do presente Comodato a cessão do direito de uso do licenciamento do **SISTEMA ECONSIG**, de propriedade do **COMODANTE**, descrito e caracterizado no Descritivo Funcional, que poderá ser acessado no seguinte LINK: <https://www.zetra.com.br/documentos-juridicos> parte integrante deste Contrato.

Parágrafo Primeiro - O **SISTEMA ECONSIG** possibilita o controle efetivo da realização de descontos em folha de pagamento dos servidores do **COMODATÁRIO e ADERENTES** ao Comodato, através da disponibilização de produtos e de serviços elegíveis ao desconto em folha de pagamento, promovendo a inclusão financeira e acesso a benefícios por meio de integração de soluções, com inovação e segurança aos servidores públicos do **COMODATÁRIO**.

Parágrafo Segundo - O **SISTEMA ECONSIG** poderá permitir o desenvolvimento e execução de serviço de recuperação de crédito, de acordo com práticas e políticas que visam reduzir a inadimplência e o endividamento dos servidores públicos do **COMODATÁRIO** como mecanismo de controle e melhor execução dos serviços. Esse desenvolvimento é realizado através de estudos estratégicos e análises cuidadosas de relatórios mensais extraídos após o processamento da margem consignável e cruzamento de informações consolidadas, permitindo alongamentos de contratos, descontos parciais e a atualização do empréstimo consignado respeitando a movimentação do vínculo realizado pelo órgão.

Parágrafo Terceiro - Todas as atividades efetuadas no **SISTEMA ECONSIG** serão operacionalizadas em conformidade com o Descritivo Funcional, que poderá ser acessado no seguinte



Instrumento particular de comodato nº 01/2023
que entre si celebram a Prefeitura Municipal de Bom
Jesus da Lapa e a Zetrasoft Ltda



LINK: <https://www.zetra.com.br/documentos-juridicos> sobre o qual as partes declaram expresse conhecimento e anuência.

Cláusula segunda – da vigência

2

O prazo de vigência do presente Comodato é de 60 (sessenta) meses contados a partir da assinatura contratual, nos termos do art. 57, II da Lei 8.666/93.

Parágrafo Primeiro - Caso na finalização da vigência ocorra situação excepcional, o presente Contrato poderá ser prorrogado por mais 12 (doze) meses, com fulcro no § 4º do art. 57 da Lei 8666/93, mediante Termo Aditivo

Cláusula terceira – da Cessão

3

O **COMODATÁRIO**, em hipótese alguma poderá ceder, emprestar ou dar em subcomodato, no todo ou em parte, o **SISTEMA ECONSIG** objeto do presente contrato, sem a prévia e expressa anuência do **COMODANTE**.

Cláusula quarta – da Confidencialidade

4

As partes declaram estar cientes de que todas as informações tratadas para cumprimento do objeto deste contrato deverão ser mantidas em total sigilo, prevalecendo a obrigação de confidencialidade mesmo após o encerramento do contrato.

As partes declaram que a obrigação de sigilo e confidencialidade estendem-se aos seus colaboradores, fornecedores, agentes e subcontratados

Cláusula quinta – das obrigações do comodatário

5

São obrigações do **COMODATÁRIO**:

- a) Efetuar a gestão e uso do **SISTEMA**;
- b) Manter os dados cadastrais do **SISTEMA**, das empresas consignatárias, usuários e respectivos perfis de acesso, conforme detalhado no **descritivo funcional** que poderá ser acessado no seguinte

LINK: <https://www.zetra.com.br/documentos-juridicos>;



Instrumento particular de comodato nº 01/2023
que entre si celebram a Prefeitura Municipal de Bom
Jesus da Lapa e a Zetrasoft Ltda



- c) Executar rotinas periódicas de integração entre o **SISTEMA** e o Sistema de Folha de Pagamento em vigor no **COMODATÁRIO**, conforme também detalhado no **descritivo funcional** que poderá ser acessado no seguinte LINK: <https://www.zetra.com.br/documentos-juridicos>;
- d) Alimentar o **SISTEMA** com todas as informações necessárias para a sua devida utilização, tais como cadastro de empresas consignatárias com respectivos códigos de verbas de desconto, cadastro de órgãos/secretarias, cadastro de matrículas e de margens de servidores, e de contratos existentes;
- e) Responsabilizar-se por utilizar o **SISTEMA** de acordo com o que estabelecem as normas contidas no
- f) **descritivo funcional**, ou seja, em consonância com as especificações técnicas, funcionalidades e operação do **SISTEMA**, bem assim com estrita observância das disposições legais e dos bons costumes;
- g) Observar rigorosamente as normas contidas no **descritivo funcional** que poderá ser acessado no seguinte LINK: <https://www.zetra.com.br/documentos-juridicos> relativas à segurança do **SISTEMA**, o seu escopo de utilização e os procedimentos que devem ser adotados no caso de ocorrer necessidade de alterações no mesmo;
- h) Realizar a publicação do extrato do presente contrato e de seus aditamentos no Diário Oficial, na forma da Lei.
- i) Disponibilizar para a operação do SISTEMA ECONSIG, os seguintes dados dos servidores nome, matrícula, CPF, identidade, data de admissão, cargo / função, margem disponível e obrigações averbadas no sistema;
- j) Informar, com antecedência mínima de 30 (trinta) dias, caso efetue alteração do sistema/software responsável pela Folha de Pagamento do órgão;
- k) Orientar as Consignatárias acerca da obrigatoriedade de firmar Contrato com a ZETRASOFT para operarem o SISTEMA ECONSIG;
- l) Exigir das Consignatárias o cumprimento da legislação que rege o tratamento de dados pessoais.

Cláusula sexta – das obrigações do comodante

6

São obrigações do **COMODANTE**:

- a) Garantir a disponibilidade do SISTEMA;
- b) Zelar pela integridade, sigilo e segurança dos dados armazenados em seu DATACENTER, inclusive a execução e guarda de cópias de segurança de dados e sistemas;
- c) Disponibilizar versões atualizadas do SISTEMA ECONSIG;
- d) Manter o COMODATÁRIO informado de qualquer alteração de rotinas do SISTEMA ECONSIG;
- e) Firmar contrato de Cessão de Direito de Uso do Licenciamento do SISTEMA ECONSIG com as instituições financeiras, comerciais e/ou assistenciais para atividade de reserva de margem e controle de consignações;
- f) Manter o COMODATÁRIO informado de eventuais problemas que possam causar interrupção do uso do SISTEMA ECONSIG;
- g) Informar ao COMODATÁRIO, com antecedência, eventual manutenção do SISTEMA ECONSIG;
- h) Promover treinamento online dos usuários indicados pelo COMODATÁRIO;



Instrumento particular de comodato nº 01/2023
que entre si celebram a Prefeitura Municipal de Bom
Jesus da Lapa e a Zetrasoft Ltda



- i) Fornecer suporte técnico ao COMODATÁRIO na utilização do SISTEMA ECONSIG em horário comercial, nos dias úteis das 09:00 às 17:00 horas, horário de Brasília;
- j) Fornecer tempestivamente as informações a serem lançadas na folha de pagamento do COMODATÁRIO, em cronograma preestabelecido entre ambas as partes;
- k) Manter uma infraestrutura adequada com uso de certificado digital e criptografia para proteção do tráfego de dados através do SISTEMA ECONSIG.
- l) É facultado a COMODANTE o direito de restringir o acesso aos serviços, pelas Consignatárias inadimplentes ou que não firmaram contrato para utilização do SISTEMA ECONSIG.
- m) Após o encerramento do contrato, o COMODANTE obriga-se a repassar todos os dados e informações relativas às operações ou serviços das CONSIGNATÁRIAS registrados no Sistema, no prazo de até 90 (noventa) dias.
- n) Durante o período de vigência do presente instrumento, o COMODANTE será responsável pela cobrança e às consignatárias dos custos e despesas relativas à instalação e manutenção do SISTEMA ECONSIG.
- o) O COMODANTE obriga-se a guardar sigilo sobre os dados registrados no SISTEMA ECONSIG.

Cláusula sétima – do módulo API

7

Conforme Descritivo Funcional, o Módulo API é um canal seguro com controles criptográficos que permite a troca de informações online diretamente entre o sistema das CONSIGNATÁRIAS e o SISTEMA ECONSIG, utilizando Interface de Programação de Aplicações – API. Essa integração possibilita a realização de operações através do sistema das CONSIGNATÁRIAS (caixa eletrônico, internet banking, app e open banking) com requisição automática no SISTEMA ECONSIG. Para operações efetuadas via API, a obtenção do consentimento expresso e inequívoco do servidor será de responsabilidade exclusiva das CONSIGNATÁRIAS.


Para operações realizadas via API é exigido das consignatárias pela **COMODANTE** o uso de um canal seguro para a troca de dados com proteção de tráfego através de recursos criptográficos e validação obrigatória de IP ou endereço de acesso (DDNS) de origem, para garantir que a requisição está partindo do sistema interno das Consignatárias.

Parágrafo Único - Caso o **COMODATÁRIO** deseje avaliar a adoção de outros parâmetros de segurança no SISTEMA ECONSIG para consultas, reservas de margem e averbações em Folha de Pagamento efetuadas via API, o mesmo deverá requisitar por escrito para juridico@zetrasoft.com.br.

Cláusula oitava – da proteção e tratamento de dados

8

As partes se comprometem a cumprir integralmente a Lei Geral de Proteção de Dados (Lei 13.709/2018) e demais dispositivos legais correlatos. Nos termos do artigo 5º da referida lei (que pode ser conferido no seguinte



Instrumento particular de comodato nº 01/2023
que entre si celebram a Prefeitura Municipal de Bom
Jesus da Lapa e a Zetrasoft Ltda



LINK: <https://www.zetra.com.br/documentos-juridicos>), o **COMODATÁRIO** atua na qualidade de **CONTROLADOR** dos dados pessoais de seus servidores e a **COMODANTE** como **OPERADORA**.

Parágrafo Primeiro – Da Especificação dos Dados: Para os serviços estipulados no presente contrato, a **OPERADORA** processa dados indispensáveis ao funcionamento da aplicação, como nome e CPF, valor da margem consignável e outros dados referentes ao servidor, repassados pela folha de pagamento.

Parágrafo Segundo – Dos Requisitos para Tratamentos dos Dados Pessoais: A **OPERADORA** se compromete a realizar o tratamento dos dados pessoais disponibilizados pelo **CONTROLADOR** ao qual terá acesso exclusivamente para cumprimento das finalidades previstas no Contrato pactuado com o **CONTROLADOR** e/ou para atender às suas instruções específicas, bem como, caberá ao **CONTROLADOR** assegurar que o Titular entenda o propósito do tratamento e obter o consentimento de seus Servidores, doravante denominados Titulares de dados, caso o referido tratamento de dados não se enquadre nas hipóteses previstas na Lei nº 13.709/18 não podendo, a **OPERADORA** desse modo, utilizar os dados tratados para finalidades diversas daquelas decorrentes da execução do objeto contratado.

Parágrafo Terceiro – Da Não Divulgação dos Dados Pessoais: A **OPERADORA** se compromete a não divulgar os dados pessoais aos quais tiver acesso em decorrência do Contrato assinado entre as Partes, salvo nos casos previstos neste, em auditorias e onde for necessário por exigência legal por parte de autoridade reguladora e/ou ordem judicial, sendo que para os dois últimos, deverá cientificar no menor prazo possível o **CONTROLADOR**.

Parágrafo Quarto – Do Não Compartilhamento de Dados com Empresas Terceiras: A **OPERADORA** se compromete a não compartilhar os dados pessoais com empresas terceiras, exceto nos casos já previstos neste contrato e inerentes ao seu objeto, como com as consignatárias para consulta de margem dos servidores, averbação de contratos e conciliação financeira; para auditorias e para cumprimento de ordens judiciais, ressalvada também a hipótese de hospedagem de dados, onde a **OPERADORA** se compromete a manter os dados em território nacional, em data centers por ela contratados, cuja relação de nomes e localidades poderá ser solicitada à **OPERADORA**, através dos e-mails lgpd@zetrasoft.com.br ou dpo@zetrasoft.com.br. Para qualquer outra hipótese, incluindo subcontratações, (total ou parcial), fica a **OPERADORA** obrigada a solicitar a autorização prévia, expressa e específica por parte do **CONTROLADOR**.



Instrumento particular de comodato nº 01/2023
que entre si celebram a Prefeitura Municipal de Bom
Jesus da Lapa e a Zetrasoft Ltda



Parágrafo Quinto – Dos Controles de Segurança: As partes se comprometem a implementar todas as medidas técnicas e organizacionais cabíveis para prover um nível de segurança adequado frente aos riscos inerentes ao tratamento de dados pessoais objeto do referido contrato.

A **OPERADORA** se compromete a armazenar os dados tratados em banco de dados seguro, com acesso restrito, registro de todas as operações realizadas no sistema (log), adoção de controles criptográficos no armazenamento e tráfego de dados, execução de testes de intrusão periódicos, adoção de controles de acesso lógico com segregação de funções, execução de backups e manutenção de um Plano de Continuidade de Negócios englobando o objeto do contrato, entre outros controles recomendados por normas padrão ISO.

Parágrafo Sexto – Da Realização de Auditorias: O **CONTROLADOR** poderá, mediante aviso prévio e acordo entre as partes, realizar auditorias nos processos da **OPERADORA** para verificar a conformidade do tratamento dos dados pessoais pertinentes ao objeto do referido contrato, conforme determinado pela Lei nº 13.709/18 e observando os requisitos definidos pelo **CONTROLADOR**.

Parágrafo Sétimo – Do Dever de Exclusão e Devolução dos Dados Pessoais: Uma vez encerrada a relação contratual entre as partes, a **OPERADORA** se compromete a fornecer ao **CONTROLADOR**, no prazo máximo de 90 (noventa) dias úteis, todos os dados pessoais por ela armazenados/tratados, bem como a eliminá-los nos termos do art. 16 da Lei nº 13.709/18.

Parágrafo Oitavo – Do Incidente de Segurança: Em caso de situações acidentais envolvendo o tratamento dos dados pessoais, a parte que primeiro identificar o incidente referente ao objeto do contrato deverá comunicar formalmente à outra fornecendo as informações que tiverem em relação à ocorrência.

Caso o incidente seja identificado pela **OPERADORA** e envolva dados e operações sob sua responsabilidade que resulte em perda, divulgação ilícita ou alteração dos referidos dados, a **OPERADORA** se compromete a, no período máximo de 24 (vinte e quatro) horas após a descoberta do incidente: i) notificar o **CONTROLADOR** do ocorrido; ii) investigar o Incidente de Segurança e fornecer relatório com as informações referenciadas no parágrafo 1º do art. 48 da Lei nº 13.709/18, bem como, informar as medidas que foram ou que serão adotadas para reverter ou mitigar os efeitos do prejuízo.

Parágrafo Nono – Da Responsabilidade Solidária por Violação à LGPD: Quando descumprir as obrigações da legislação de proteção de dados ou quando não tiver seguido as instruções lícitas do **CONTROLADOR**, a **OPERADORA** será solidariamente responsável pelos danos comprovadamente causados, nos termos do art. 42, §1º, I, da



Instrumento particular de comodato nº 01/2023
que entre si celebram a Prefeitura Municipal de Bom
Jesus da Lapa e a Zetrasoft Ltda



Lei nº 13.709/18, salvo nos casos de exclusão previstos no art. 43 da Lei nº 13.709/18, garantido às Partes o direito de regresso na forma da lei.

Parágrafo Décimo – Da Violação de Instruções: A **OPERADORA** se declara ciente de que qualquer violação às disposições do presente Termo é considerada uma violação do Contrato pactuado pelas partes, sujeitando-se a todas as penalidades cabíveis, sem prejuízo das cominações legais aplicáveis a cada caso.

Parágrafo Décimo Primeiro – Do apoio ao Atendimento das Solicitações dos Titulares de Dados Pessoais: A **OPERADORA** se compromete, quando necessário e dentro de suas limitações pertinentes ao objeto do referido contrato, à auxiliar o **CONTROLADOR** em relação à requisição dos Titulares de dados pessoais nos termos do art. 18 da Lei nº 13.709/18.

Parágrafo Décimo Segundo – Da gestão e Monitoramento de Acesso Lógico: A **OPERADORA** disponibiliza no Sistema os recursos necessários para que o **CONTROLADOR** realize o monitoramento e a gestão de controle de acesso lógico de seus Servidores/Colaboradores, incluindo relatórios de conferência de cadastros, de ocorrência de operações e de auditorias, entre outras funcionalidades, sendo o **CONTROLADOR**, responsável pela definição, criação, exclusão, alteração, bloqueios e desbloqueios de perfis e usuários que terão acesso ao Sistema.

Parágrafo Décimo Terceiro – Do Armazenamento: A **OPERADORA** declara que armazena os dados tratados em território nacional, pelo tempo necessário para as finalidades as quais são processados e tratados.


Parágrafo Décimo Quarto – Do Encarregado de Dados: A **OPERADORA** disponibiliza um canal direto para contato do **COMODATÁRIO** com o Encarregado de Dados (Data Protection Officer – DPO) da empresa através do endereço eletrônico dpo@zetrasoft.com.br e outro exclusivo para atendimento e orientações aos Titulares de Dados, que é o e-mail lcpd@zetrasoft.com.br.

Parágrafo Décimo Quinto – Do Relatório de Impacto à Proteção de Dados Pessoais: As partes se comprometem a cooperar mutuamente para a elaboração de relatórios de impacto à proteção de Dados Pessoais e respostas ou consultas demandadas pelas Autoridades Fiscalizadoras, considerando a natureza do tratamento realizado por cada uma das partes.

Cláusula nona – da rescisão

9

É permitida a rescisão do contrato nos termos do art. 581 do Código Civil e no artigo 77 da Lei Federal nº 8.666/93,



Instrumento particular de comodato nº 01/2023
que entre si celebram a Prefeitura Municipal de Bom
Jesus da Lapa e a Zetrasoft Ltda



em qualquer dos casos, a rescisão deverá ser motivada especificando os casos que deram causa a esta rescisão, quando será concedido, por escrito, oportunidade de solução dentro do prazo de 180 (cento e oitenta) dias da data da respectiva notificação. Em caso de rescisão antecipada deste instrumento, os direitos das **CONSIGNATÁRIAS** serão preservados até a liquidação final e formal dos contratos de empréstimos objeto de consignação.

Considerar-se-á rescindido o presente contrato, oportunidade em que o **COMODANTE** poderá vetar a utilização do **SISTEMA**, independentemente de qualquer notificação judicial ou extrajudicial, nos seguintes casos:

- a) O não cumprimento, por parte do **COMODATÁRIO**, de qualquer cláusula ou condição prevista neste contrato;
- b) Se o **COMODATÁRIO** vier a utilizar o **SISTEMA** para finalidade diversa daquela prevista na Cláusula Primeira.

Parágrafo Único: Em caso de rescisão por interesse do **COMODATÁRIO**, a **ZETRASOFT LTDA** permanecerá operando até o fim dos descontos dos contratos já averbados no momento da rescisão.

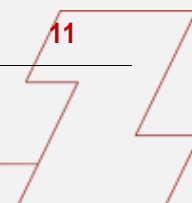
Cláusula décima – da lei de anticorrupção

10

As Partes, por si e por seus administradores, diretores, empregados e agentes, obrigam-se a: (i) conduzir suas práticas comerciais de forma ética e em conformidade com os preceitos legais aplicáveis; (ii) repudiar e não permitir qualquer ação que possa constituir ato lesivo nos termos da Lei nº 12.846, de 1º de agosto de 2013, e legislação correlata; (iii) dispor ou comprometer-se a implementar, durante a vigência deste Contrato, programa de conformidade e treinamento voltado à prevenção e detecção de violações das regras anticorrupção e dos requisitos estabelecidos neste Contrato; (iv) notificar imediatamente a outra parte se tiverem conhecimento ou suspeita de qualquer conduta que constitua ou possa constituir prática de suborno ou corrupção referente à negociação, conclusão ou execução deste Contrato, e declaram, neste ato, que não realizaram e nem realizarão qualquer pagamento, nem forneceram ou fornecerão benefícios ou vantagens a quaisquer autoridades governamentais, ou a consultores, representantes, parceiros ou terceiros a elas ligados, com a finalidade de influenciar qualquer ato ou decisão da administração pública ou assegurar qualquer vantagem indevida, obter ou impedir negócios ou auferir qualquer benefício indevido.

Cláusula décima primeira – da responsabilidade socioambiental

11



Instrumento particular de comodato nº 01/2023
que entre si celebram a Prefeitura Municipal de Bom
Jesus da Lapa e a Zetrasoft Ltda



Parágrafo Primeiro: as Partes obrigam-se a: (i) cumprir o disposto na legislação referente à Política Nacional de Meio Ambiente, adotando durante o prazo deste Contrato, medidas e ações destinadas a evitar ou corrigir danos ao meio ambiente e segurança, que possam vir a ser causados em função de suas ações; (ii) manter, no que couber, suas obrigações em situação regular junto aos órgãos do meio ambiente, durante o prazo de vigência deste Contrato; (iii) comunicar qualquer situação ou verificação de não conformidade em que esteja eventualmente envolvida, referente à legislação ambiental em vigor.

Parágrafo Segundo: as Partes se comprometem a não utilizar formas nocivas ou de exploração de trabalho forçado e ou mão de obra infantil prejudicial. Por trabalho forçado, entende-se todo trabalho e serviço, executado de forma não voluntária, que é obtido de um indivíduo sob ameaça de força ou punição. Por mão de obra infantil, entende-se contratação de crianças, exploração econômica, ou que tem probabilidade de oferecer perigo, interferir com a educação da criança, ou ser prejudicial à saúde ou desenvolvimento físico, mental, espiritual, moral ou social da criança.

Parágrafo Terceiro: as Partes se comprometem a pautar suas condutas nos princípios de eticidade, não discriminação, isonomia e no respeito às liberdades e autodeterminação do ser humano, respeitando e promovendo a diversidade, abstendo-se de todas as formas de preconceito e discriminação, de modo que nenhuma pessoa, seja dentro de sua instituição e/ou em seus estabelecimentos, receba tratamento discriminatório em função de sua raça, cor de pele, origem étnica, nacionalidade, posição social, idade, religião, gênero, orientação sexual, estética pessoal, condição física, mental ou psíquica, estado civil, opinião, convicção política, ou qualquer outro fator de diferenciação. Consideram-se práticas discriminatórias todas as ações ou omissões realizadas em razão dos fatores mencionados violadoras do princípio da igualdade.

Cláusula décima segunda – das considerações gerais

12

Parágrafo Primeiro: O presente instrumento de comodato não enseja a criação de qualquer vínculo trabalhista entre o **COMODATÁRIO** e o **COMODANTE**.

Parágrafo Segundo: Tendo em vista os termos e disposições do presente instrumento, que concedem ao **COMODATÁRIO**, a Cessão dos Direitos de uso do Licenciamento do Sistema, instalação e implementação do Sistema **eConsig**, visando à operacionalização, com exclusividade, pela **ZETRASOFT LTDA.**, dos créditos consignados dos servidores públicos do **COMODATÁRIO**, fica estabelecido que o acesso das instituições financeiras (**CONSIGNATÁRIAS**), às referidas operações de consignação, com desconto em folha de pagamento, somente poderá ser feito através do Portal do Sistema **eConsig**.



Instrumento particular de comodato nº 01/2023
que entre si celebram a Prefeitura Municipal de Bom
Jesus da Lapa e a Zetrasoft Ltda



Parágrafo Terceiro: Neste ato contratual, o **COMODATÁRIO** declara que o **SISTEMA**, - **eConsig Sistema Eletrônico, via Internet, de Reserva de Margem e Controle de Consignações, com desconto em Folha de Pagamento**, de propriedade da empresa **ZETRASOFT** – foi contratado de forma exclusiva para administrar e controlar os créditos consignados dos servidores públicos do **COMODATÁRIO**, desta forma, torna-se inviável que outro sistema de outra empresa possa ser contratado.

Parágrafo Quarto - Devido ao fato de ser um contrato a título gratuito, todo o custeio com a execução dos serviços objeto desta contratação, deverá ser arcado pelas **CONSIGNATÁRIAS** usuárias do sistema, de acordo com a natureza da consignação que opera, e da quantidade de linhas processadas e taxa de implantação.

Parágrafo Quinto – O **COMODATÁRIO** reconhece o direito de propriedade intelectual exclusivo da **COMODANTE** em relação ao **SISTEMA ECONSIG**.

Parágrafo Sexto - As Partes e as testemunhas envolvidas neste instrumento afirmam e declaram que esse poderá ser assinado eletronicamente, com fundamento na MP 2200-2/2001 e no Decreto 10.278/2020, sendo as assinaturas consideradas válidas, vinculantes e executáveis. Consigna-se no presente instrumento que a assinatura com Certificado Digital/eletrônica tem a mesma validade jurídica de um registro e autenticação feita em cartório, seja mediante utilização de certificados e-CPF, e-CNPJ e/ou NF-e. As Partes renunciam à possibilidade de exigir a troca, envio ou entrega das vias originais (não-eletrônicas) assinadas do instrumento, bem como renunciam ao direito de recusar ou contestar a validade das assinaturas eletrônicas, na medida máxima permitida pela legislação aplicável.

Cláusula décima terceira – do foro

13

As partes elegem o foro da Comarca de Bom Jesus da Lapa/BA, com renúncia a qualquer outro, por mais privilegiado que seja, para dirimir controvérsias originárias do presente instrumento.

E, por estarem justas e acordadas, as partes assinam o presente instrumento em 02 (duas) vias de igual teor e forma, na presença de testemunha.

Bom Jesus da Lapa/BA, 06 de setembro de 2023.

COMODATÁRIO

ZETRASOFT

TESTEMUNHA
NOME:
CPF:

TESTEMUNHA
NOME:
CPF:



Instrumento particular de comodato nº 01/2023
que entre si celebram a Prefeitura Municipal de Bom
Jesus da Lapa e a Zetrasoft Ltda



Para verificar o conteúdo integral
do documento, acesse o Site:

www.zetra.com.br/documentos-juridicos

