



Diário Oficial do

MUNICÍPIO

PODER EXECUTIVO • BAHIA

PREFEITURA MUNICIPAL DE BURITIRAMA

IMPRENSA ELETRÔNICA

Lei nº 12.527



A Lei nº 12.527, sancionada pela Presidente da República em 18 de novembro de 2011, tem o propósito de regulamentar o direito constitucional de acesso dos cidadãos às informações públicas e seus dispositivos são aplicáveis aos três Poderes da União, Estados, Distrito Federal e Municípios.

A publicação da **Lei de Acesso a Informações** significa um importante passo para a consolidação democrática do Brasil e torna possível uma maior participação popular e o controle social das ações governamentais, o acesso da sociedade às informações públicas permite que ocorra uma melhoria na gestão pública.

Veja ao lado onde solicitar mais informações e tirar todas as dúvidas sobre esta publicação.

Atendimento ao Cidadão

Presencial



AVENIDA BURITI, nº
291 - CENTRO

Telefone



77 3442-2134

Horário



Segunda a Sexta-feira,
das 08:00 às 12:00 h
e 14:00 às 18:00 h

Diário Oficial Eletrônico: Agilidade e Transparência



Efetivando o compromisso de cumprir a **Lei de Acesso à Informação** e incentivando a participação popular no controle social, o **Diário Oficial Eletrônico**, proporciona rapidez no processo de administração da documentação dos atos públicos de maneira eletrônica, com a **segurança da certificação digital**.

Assim, Graças ao Diário Oficial Eletrônico, todos os atos administrativos se tornam públicos e acessíveis para qualquer cidadão, de forma **rápida e transparente**, evitando o desconhecimento sobre as condutas do Poder Público.

Um dos aspectos interessantes é a sua divisão por temas para que a consulta seja facilitada. Assim, o Diário Oficial é segmentado em partes: emendas constitucionais, leis, decretos, resoluções, instruções normativas, portarias e outros atos normativos de interesse geral;



RESUMO

DECRETOS

- DECRETO Nº 58 DE 14 DE JUNHO DE 2023 - ABRE CRÉDITO ORÇAMENTÁRIO E SUPLEMENTAR POR ANULAÇÃO DE DOTAÇÃO NO VALOR TOTAL DE R\$ 95.000,00 (NOVENTA E CINCO MIL REAIS), PARA FINS QUE SE ESPECÍFICA E DA OUTRAS PROVIDÊNCIAS

LICITAÇÕES

ATO CONVOCATÓRIO

- QUARTA CONVOCAÇÃO PARA ASSINATURA DE CONTRATO - CREDENCIAMENTO PÚBLICO Nº 001/2023-CR - CREDENCIAMENTO DE PESSOAS FÍSICAS, MICROEMPREENDEDORES INDIVIDUAIS, MICROEMPRESAS E EMPRESAS DE PEQUENO, MÉDIO E GRANDE PORTE PARA PRESTAÇÃO DE SERVIÇOS DE TRANSPORTE ESPECIALIZADO NA LOCOMOÇÃO DE ESTUDANTES (TRANSPORTE ESCOLAR) PARA ATENDER AS NECESSIDADES DA SECRETARIA MUNICIPAL DE EDUCAÇÃO

CONTRATOS

ADITIVO DE CONTRATO

- PRIMEIRO TERMO ADITIVO DO CONTRATO Nº 107/2022 - DISPENSA DE LICITAÇÃO Nº 035/2022-D - CONTRATAÇÃO DE EMPRESA ESPECIALIZADA NA PRESTAÇÃO DE SERVIÇOS DE PESQUISA E COMPARAÇÃO DE PREÇOS NO SISTEMA ON-LINE DO "BANCO DE PREÇOS" COM BASE NOS PREÇOS PRATICADOS PELA ADMINISTRAÇÃO PÚBLICA REFERENTE AOS RESULTADOS DE LICITAÇÃO ADJUDICADOS E HOMOLOGADOS, PARA ATENDER AS NECESSIDADES DA PREFEITURA MUNICIPAL DE BURITIRAMA.

ATOS ADMINISTRATIVOS

- CERTIDÃO DE REGULARIZAÇÃO FUNDIÁRIA (CRF) Nº 001/2023.



PREFEITURA MUNICIPAL DE BURITIRAMA

AVENIDA BURITI, 369 -

CNPJ: 13.234.000/0001-06 - CEP: . . - BURITIRAMA - BA

DECRETO DE CRÉDITO ORÇAMENTÁRIO E SUPLEMENTAR

DECRETO nº 58 DE 14 DE JUNHO DE 2023

Abre CRÉDITO ORÇAMENTÁRIO E SUPLEMENTAR por Anulação de Dotação no valor total de R\$ 95.000,00 (Noventa e cinco mil reais), para fins que se especifica e da outras providências.

O **PREFEITO(A) MUNICIPAL DE BURITIRAMA**, no uso de suas atribuições legais, constitucionais e de acordo com o que lhe confere a Lei Municipal 225/2022 de 22 de dezembro de 2022, edita o seguinte Decreto:

Art 1º. - Fica o Poder Executivo Municipal autorizado a suplementação orçamentária totalizando R\$95.000,00 (Noventa e cinco mil reais) a saber:

Dotações Suplementares

030100 - SERVIÇO AUTÔNOMO DE ÁGUA E ESGOTO - S.A.A.E

2.057 - Manutenção das Ações do Sistema de Água

3.3.90.30.00 / 17990000 - Material de Consumo

50.000,00

Total por Ação:

50.000,00

2.072 - Manutenção das Ações dos Serviços Administrativos do SAAE

3.1.90.11.00 / 17990000 - Vencimentos e Vantagens Fixas - Pessoal Civil

45.000,00

Total por Ação:

45.000,00

Total por Unidade Orçamentária:

95.000,00

Total Suplementado:

95.000,00

Art 2º. - A propósito cabe -me informar que para atender a suplementação acima, serão anuladas parcialmente e/ou totalmente as seguintes dotações orçamentárias, conforme estabelece a Lei nº 4.320.

Dotações Anuladas

030100 - SERVIÇO AUTÔNOMO DE ÁGUA E ESGOTO - S.A.A.E

1.020 - Ampliação, Reforma e Reparelhamento do Sistema Água

4.4.90.51.00 / 17990000 - Obras e Instalações

95.000,00

Total por Ação:

95.000,00

Total por Unidade Orçamentária:

95.000,00

**PREFEITURA MUNICIPAL DE BURITIRAMA**

AVENIDA BURITI, 369 -

CNPJ: 13.234.000/0001-06 - CEP: . . - BURITIRAMA - BA

DECRETO DE CRÉDITO ORÇAMENTÁRIO E SUPLEMENTAR**Total Anulado: 95.000,00**


Art. 3º - Fica o Secretário Municipal de Finanças autorizado a expedir instruções normativas necessárias ao cumprimento deste Decreto.

Art. 4º - Este Decreto entra em vigor a partir de quarta-feira, 14 de junho de 2023.

GABINETE DO PREFEITO(A) MUNICIPAL DE BURITIRAMA, Estado da Bahia, em 14 de junho de 2023.

LUAN BARROS NORONHA
Contador(a)
Reg. Prof.: CRC/BA 038987/O

ARIVAL MARQUES VIANA
Prefeito Municipal
CPF: 090.717.091-91



PREFEITURA MUNICIPAL DE BURITIRAMA
CNPJ: 13.234.000/0001-06 – Tel./Fax. (77) 99982-9624
Avenida Buriti, 291 – Centro
Buritirama - Bahia CEP. 47.120-000



4ª CONVOCAÇÃO DO CREDENCIAMENTO N.º 001/2023
CONTRATAÇÃO MEDIANTE INEXIGIBILIDADE DE LICITAÇÃO
TERMO DE CONVOCAÇÃO ASSINATURA DO CONTRATO

O Prefeito Municipal de Buritirama, em conjunto com o Secretário Municipal de Educação do município de Buritirama – BA, no uso de suas atribuições, convoca para assinatura do contrato, conforme Art. 47 do Decreto 006/2021 de 06 de janeiro de 2021, os microempreendedores abaixo elencados. O prazo para se apresentar será de 02 (dois) dias úteis contados após a data da convocação, na sede administrativa no horário de 08:00h às 12:00h, devendo apresentar Laudo de Vistoria devidamente Aprovado e Documentação, conforme descrito abaixo, caso não tenha apresentado a mesma no ato do credenciamento ou tenha apresentada de forma irregular:

4.1 DOCUMENTOS DA PESSOA FÍSICA / MEI:

4.1.10. Carteira de habilitação do condutor do veículo série “B”, “C”, “D” ou “E” (de acordo com tipo de veículo a ser conduzido). Caso esteja em processo de renovação poderá ser apresentada a carteira antiga com cópia do laudo ou outro documento de comprovação de que se encontra em processo de renovação (no ato da contratação);

4.1.11. Em caso de o condutor ser empregado, cópia do seu contrato de trabalho, ou de sua CTPS devidamente assinada (no ato da contratação);

4.1.12. Antecedentes criminais do condutor do veículo, atendendo ao quanto disposto no artigo 329 do Código de Trânsito Brasileiro (no ato da contratação);

4.1.13. Em caso de transferência do veículo apresentar o DUT devidamente preenchido e com reconhecimento de firma (no ato da contratação);

4.1.14. Documentos do veículo devidamente atualizados e com todos os impostos pagos – Poderão ser apresentados cópia do CRLV, comprovante de pagamento ou consulta da situação do veículo no Site do Detran (no ato da contratação);

4.1.19. A documentação do veículo deverá estar em nome do pretenso credenciado ou, caso o veículo seja alugado, cópia do contrato de locação.

4.3. VEÍCULOS

4.3.1.1. O Município, no (s) exercício (s) de 2023, com vistas a evitar descontinuidade do serviço, **poderá mediante justificativa**, permitir que o contratado que possuir veículo que não atenda à exigência de antiguidade, se regularize, no prazo de até

**PREFEITURA MUNICIPAL DE BURITIRAMA**

CNPJ: 13.234.000/0001-06 – Tel./Fax. (77) 99982-9624

Avenida Buriti, 291 – Centro

Buritirama - Bahia CEP. 47.120-000




04 (quatro) meses, para fins de redução da idade da frota, adquirindo outro com idade inferior. Caso o contratado não cumpra a exigência no prazo previsto para regularização, será extinto o contrato.

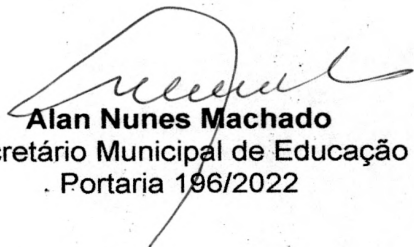
4.3.1.2. Com vistas a evitar a descontinuidade do serviço de transporte escolar, o Município **poderá mediante justificativa**, no exercício de 2023, permitir que o credenciado que possuir veículo e/ou manter vínculo com condutor que não atendam às exigências do art. 136 a 138 do Código de Trânsito, no prazo de até 04 (quatro) meses, se regularize, cumprindo os requisitos legais, o que deverá constar do edital de chamamento, do contrato e/ou de instrumento congêneres.

Pessoas físicas / microempreendedores convocados:

- I. 50.012.169 CICERO FERREIRA GAMA
- II. 49.838.868 CLEUTON CARVALHO DOS SANTOS
- III. 50.448.019 FABRICIANO PEREIRA DA SILVA
- IV. 50.008.779 JUSCELINO PEREIRA DE ALMEIDA – ENVELOPE 01
- V. 49.755.288 LEANDRO MARQUES SOARES

Buritirama - BA, 22 de maio de 2023.


Arival Marques Viana
Prefeito Municipal


Alan Nunes Machado
Secretário Municipal de Educação
Portaria 196/2022

**PREFEITURA MUNICIPAL DE BURITIRAMA**

CNPJ: 13.234.000/0001-06 – Tel./Fax. (77) 99982-9624

Avenida Buriti, 291 – Centro

Buritirama - Bahia CEP. 47.120-000

**AVISO DE PUBLICAÇÃO****PRIMEIRO TERMO ADITIVO DO CONTRATO N.º 107/2022****CONTRATANTE:** PREFEITURA MUNICIPAL DE BURITIRAMA

CONTRATADA: NP TECNOLOGIA E GESTAO DE DADOS LTDA., inscrita no CNPJ sob nº 07.797.967/0001-95, Primeiro Termo Aditivo do Contrato nº 107/2022 de 02.06.2022. **OBJETO:** Prorrogação do prazo de execução dos serviços objeto do Contrato n.º 107/2022, datado de 02.06.2022, por mais 12 (doze) meses a partir do dia 02.06.2023, data de vencimento do contrato acima citado, devido a necessidade da Prefeitura Municipal de Buritirama - BA. Regime de Execução: Indireta. Data: 22.05.2023.



PREFEITURA MUNICIPAL DE BURITIRAMA
CNPJ: 13.234.000/0001-06 – Tel./Fax. (77) 3442-2134
Avenida Buriti, 291 – Centro
Buritirama - Bahia CEP. 47.120-000



CERTIDÃO DE REGULARIZAÇÃO FUNDIÁRIA (CRF) N.º 001/2023

Processo administrativo nº 2023/01/001

O **MUNICÍPIO DE BURITIRAMA/BA**, pessoa jurídica de direito público, unidade federativa, inscrito no CNPJ sob nº 13.234.000/0001-06, com sede na Avenida Buriti, 291, centro, Buritirama-BA, por meio do Sr. **ARIVAL MARQUES VIANA**, brasileiro, divorciado, administrador, portador do RG nº 218991 SSP/BA, inscrito no CPF nº 90.717.091-91, residente e domiciliado a Rua Venâncio Pereira, nº 34, Centro, Buritirama-BA, Prefeito Municipal de Buritirama-BA, no pleno exercício do mandato, no uso das atribuições legais que lhe confere a Lei Orgânica Municipal e com fulcro nos arts. 30 e 40 da Lei Federal nº 13.465/17 c/c art. 38 do Decreto Executivo Federal nº 9.310/18 e na forma do Decreto Executivo Municipal nº 141/2022, **EXPEDE** a presente **CERTIDÃO DE REGULARIZAÇÃO FUNDIÁRIA (CRF)**, para fins de declarar aprovado o projeto de regularização fundiária urbana (REURB) do núcleo urbano informal consolidado e integrado à cidade abaixo especificado e individualizado. Informando os seguintes requisitos existentes do referido procedimento:

NOME DO NÚCLEO URBANO REGULARIZADO	 <i>Centro 01</i>
---	--------------------------

**PREFEITURA MUNICIPAL DE BURITIRAMA**

CNPJ: 13.234.000/0001-06 – Tel./Fax. (77) 3442-2134

Avenida Buriti, 291 – Centro

Buritirama - Bahia CEP. 47.120-000



LOCALIZAÇÃO	Sede Municipal (Centro)				
MODALIDADE DE REURB	Regularização Fundiária Urbana de interesse social (REURB-S) e Específico (REURB-E)				
RESPONSABILIDADE DAS OBRAS	O núcleo urbano regularizado já possui a infraestrutura essencial definida no § 1º do art. 31 do Decreto e que não existem compensações urbanísticas ou ambientais ou outras obras e serviços a serem executados, justificando a ausência de Projeto de Regularização Fundiária e do Termo de Compromisso.				
Origem registral	Matrícula 6.800 – R.I Barra-BA				
LISTAGEM DE OCUPANTES BENEFICIADOS E RESPECTIVOS IMÓVEIS REGULARIZADOS					
Qualificação do Ocupante/Beneficiário (nome, nacionalidade, profissão, estado civil e endereço)	Identificação do lote específico regularizado	Valor do lote	Origem do Imóvel	Classificação individual	Direito real outorgado
01 JULIANO HENRIQUES RIANI VIANA, brasileiro, em união estável, advogado, portador do RG 707169356 SSP/BA, inscrita CPF 806.041.885-87, e sua companheira NETE ZAMBAK DE SOUSA ROSA, brasileira, união estável, nutricionista, portadora do RG nº	0 Lote de terreno sob nº 23 da Quadra 122, do Loteamento denominado “CENTRO 1” localizado na Sede Municipal, no município de BURITIRAMA-BA, comarca de BARRA-BA, na quadra	R\$ 80.000,00 (oitenta mil reais)	Próprio	REURB-E	Legitimação Fundiária



PREFEITURA MUNICIPAL DE BURITIRAMA

CNPJ: 13.234.000/0001-06 – Tel./Fax. (77) 3442-2134

Avenida Buriti, 291 – Centro

Buritirama - Bahia CEP. 47.120-000



<p>08939061-07 SSP/BA, inscrita no CPF nº 800.232.825-68, que vivem em União Estável, ambos residentes e domiciliados à Rua Francisco Rapadura, centro, Buritirama-BA.</p>	<p>formada pelas, Travessa 2 de Julho, Rua Francisco Rapadura, Avenida Buriti e Rua Duque de Caxias, de formato irregular, abrangendo uma área de 618,02 m² (seiscentos e dezoito metros quadrados e dois decímetros quadrados) e um perímetro de 101,06 m.</p> <p>Para quem da Rua Francisco Rapadura olha para o lote 23 inicia-se a descrição no vértice 1 na coordenada (EX: 649.594,8342 NY: 8.815.362,4020), no azimute de 172°08'48" com uma distância de 20,24 m de frente até o vértice 2 de coordenada (EX: 649.597,5994 NY: 8.815.342,3549), confrontando com Rua Francisco Rapadura, daí deflete à direita no azimute de 264°18'35" com uma distância de 20,70 m do lado esquerdo até o vértice 3 de coordenada (EX:</p>				
--	---	--	--	--	--

**PREFEITURA MUNICIPAL DE BURITIRAMA**

CNPJ: 13.234.000/0001-06 – Tel./Fax. (77) 3442-2134

Avenida Buriti, 291 – Centro

Buritirama - Bahia CEP. 47.120-000



	<p>649.577,0033 NY: 8.815.340,3026), confrontando com Lote 24, daí deflete à direita no azimute de 266°24'33" com uma distância de 5,11 m do lado esquerdo até o vértice 4 de coordenada (EX: 649.571,9034 NY: 8.815.339,9826), confrontando com Lote 25, daí deflete à esquerda no azimute de 266°11'17" com uma distância de 5,04 m do lado esquerdo até o vértice 5 de coordenada (EX: 649.566,8776 NY: 8.815.339,6477), confrontando com Lote 26, daí deflete à direita no azimute de 357°31'40" com uma distância de 6,09 m ao fundo até o vértice 6 de coordenada (EX: 649.566,6147 NY: 8.815.345,7368), confrontando com Lote 28, daí deflete à esquerda no azimute de</p>				
--	--	--	--	--	--



PREFEITURA MUNICIPAL DE BURITIRAMA

CNPJ: 13.234.000/0001-06 – Tel./Fax. (77) 3442-2134

Avenida Buriti, 291 – Centro

Buritirama - Bahia CEP. 47.120-000



		<p>356°39'01" com uma distância de 14,73 m ao fundo até o vértice 7 de coordenada (EX: 649.565,7541 NY: 8.815.360,4399), confrontando com Lote 29, daí deflete à direita no azimute de 86°08'24" com uma distância de 29,15 m do lado direito até o vértice 1 de coordenada (EX: 649.594,8342 NY: 8.815.362,4020), confrontando com Lote 22. CADASTRO IMOBILIÁRIO 01.02.122.0031.001</p>				
02	<p>Pedro Marques Viana, Brasileiro, casado(a), Comerciante, portador(a) da carteira de identidade (RG) nº 330.443, inscrito(a) no CPF sob nº 112.704.971-20, residente e domiciliado(a) na Rua Duque de Caxias, nº S/N, Centro, no município de Buritirama-BA, e sua companheira Graciela Magdalena de Lima Dias Viana, Brasileira, casado(a), Comerciante, portador(a) da carteira de identidade (RG) nº 11.544.660-51,</p>	<p>O Lote de terreno sob nº 01 da Quadra 107-B, do Loteamento denominado "CENTRO 1" localizado na Sede Municipal, no município de BURITIRAMA-BA, comarca de BARRA-BA, na quadra formada pelas, Patrimônio Público Municipal, Av. Cel. Antônio R. Viana, Av. Buriti e Rua Francisco Rapadura, de formato irregular, abrangendo uma área de 112,32 m² (cento e doze metros quadrados</p>	R\$ 25.000,00 (vinte e cinco mil reais)	Próprio	REURB-E	Legitimação Fundiária

**PREFEITURA MUNICIPAL DE BURITIRAMA**

CNPJ: 13.234.000/0001-06 – Tel./Fax. (77) 3442-2134

Avenida Buriti, 291 – Centro

Buritirama - Bahia CEP. 47.120-000



<p>inscrito(a) no CPF sob nº 009.798.115-03, residente e domiciliado(a) na Rua Duque de Caxias, nº S/N, Centro, no município de Buritirama-BA.</p>	<p>e trinta e dois decímetros quadrados) e um perímetro de 46,78 m.</p> <p>Para quem da Patrimônio Público Municipal olha para o lote 01 inicia-se a descrição no vértice 1 na coordenada (EX: 649.668,3368 NY: 8.815.412,1336), no azimute de 88°11'56" com uma distância de 16,64 m de frente até o vértice 2 de coordenada (EX: 649.684,9687 NY: 8.815.412,6566), confrontando com Patrimônio Público Municipal, daí deflete à direita no azimute de 178°24'27" com uma distância de 6,60 m do lado esquerdo até o vértice 3 de coordenada (EX: 649.685,1521 NY: 8.815.406,0589), confrontando com Lote 02, daí deflete à direita no azimute de 267°09'59" com uma distância de 16,64 m ao fundo até o vértice 4 de coordenada (EX: 649.668,5301 NY: 8.815.405,2362), confrontando com Lote 03, daí deflete à direita no azimute de 358°23'40" com uma distância de 6,90 m do lado direito até o vértice 1 de coordenada (EX: 649.668,3368 NY: 8.815.412,1336), confrontando com</p>				
--	---	--	--	--	--

**PREFEITURA MUNICIPAL DE BURITIRAMA**

CNPJ: 13.234.000/0001-06 – Tel./Fax. (77) 3442-2134

Avenida Buriti, 291 – Centro

Buritirama - Bahia CEP. 47.120-000



		Patrimônio Público Municipal. Inscrição Imobiliária nº 01.02.107.0142.001				
03	Pedro Marques Viana, Brasileiro, casado(a), Comerciante , portador(a) da carteira de identidade (RG) nº 330.443 , inscrito(a) no CPF sob nº 112.704.971-20 , residente e domiciliado(a) na Rua Duque de Caxias, nº S/N, Centro, no município de Buritirama-BA, e sua esposa Sr ^a Graciela Magdalena de Lima Dias Viana, Brasileira, casado(a), Comerciante , portador(a) da carteira de identidade (RG) nº 11.544.660-51 , inscrito(a) no CPF sob nº 009.798.115-03 , residente e domiciliado(a) na Rua Duque de Caxias, nº S/N, Centro, no município de Buritirama-BA.	Quadra: 107-B Lote: 02 Área: 112,11 m² <p>O Lote de terreno sob nº 02 da Quadra 107-B, do Loteamento denominado “CENTRO 1” localizado na Sede Municipal, no município de BURITIRAMA-BA, comarca de BARRA-BA, na quadra formada pelas, , Patrimônio Público Municipal, Av. Cel. Antônio R. Viana, Av. Buriti e Rua Francisco Rapadura, de formato irregular, abrangendo uma área de 112,11 m² (cento e doze metros quadrados e onze décimos quadrados) e um perímetro de 46,83 m.</p> <p>Para quem da Av. Cel. Antônio R. Viana olha para o lote 02 inicia-se a descrição no vértice 1 na coordenada (EX: 649.701,7042 NY: 8.815.413,4539), no azimute de 179°14'29" com uma distância de 6,83 m de frente até o vértice 2 de coordenada (EX: 649.701,7946 NY: 8.815.406,6277), confrontando com Av.</p>	R\$ 30.000,00 (trinta mil reais)	Próprio	REURB-E	Legitimação Fundiária



PREFEITURA MUNICIPAL DE BURITIRAMA

CNPJ: 13.234.000/0001-06 – Tel./Fax. (77) 3442-2134

Avenida Buriti, 291 – Centro

Buritirama - Bahia CEP. 47.120-000



		<p>Cel. Antônio R. Viana, daí deflete à direita no azimute de 268°02'33" com uma distância de 16,65 m do lado esquerdo até o vértice 3 de coordenada (EX: 649.685,1521 NY: 8.815.406,0589), confrontando com Lote 03, daí deflete à direita no azimute de 358°24'27" com uma distância de 6,60 m ao fundo até o vértice 4 de coordenada (EX: 649.684,9687 NY: 8.815.412,6566), confrontando com Lote 01, daí deflete à direita no azimute de 87°16'20" com uma distância de 16,75 m do lado direito até o vértice 1 de coordenada (EX: 649.701,7042 NY: 8.815.413,4539), confrontando com Patrimônio Público Municipal. Inscrição Imobiliária nº 01.02.107.0109.001</p>				
04	<p>Joanita Marques de Araújo, Brasileira, solteiro(a), Professora, portador(a) da carteira de identidade (RG) nº 02.397.932-18, inscrito(a) no CPF sob nº 519.740.885-53, residente e domiciliado(a) na Av. Cel. Antônio Rodrigues Viana, nº S/N, Centro, no município de Buritirama-BA .</p>	<p>Quadra: 107-B Lote: 03 Área: 283,59 m²</p> <p>O Lote de terreno sob nº 03 da Quadra 107-B, do Loteamento denominado "CENTRO 1" localizado na Sede Municipal, no município de BURITIRAMA-BA, comarca de BARRA-</p>	R\$ 80.000,00 (oitenta mil reais)	Próprio	REURB-E	Legitimação Fundiária

**PREFEITURA MUNICIPAL DE BURITIRAMA**

CNPJ: 13.234.000/0001-06 – Tel./Fax. (77) 3442-2134

Avenida Buriti, 291 – Centro

Buritirama - Bahia CEP. 47.120-000



		<p>BA, na quadra formada pelas, , Patrimônio Público Municipal, Av. Cel. Antônio R. Viana, Av. Buriti e Rua Francisco Rapadura, de formato irregular, abrangendo uma área de 283,59 m² (duzentos e oitenta e três metros quadrados e cinquenta e nove décimos quadrados) e um perímetro de 83,74 m.</p> <p>Para quem da Av. Cel. Antônio R. Viana olha para o lote 03 inicia-se a descrição no vértice 1 na coordenada (EX: 649.701,7946 NY: 8.815.406,6277), no azimute de 177°08'59" com uma distância de 8,20 m de frente até o vértice 2 de coordenada (EX: 649.702,2023 NY: 8.815.398,4383), confrontando com Av. Cel. Antônio R. Viana, daí deflete à direita no azimute de 266°52'20" com uma distância de 33,62 m do lado esquerdo até o vértice 3 de coordenada (EX: 649.668,6352 NY: 8.815.396,6040), confrontando com Lote 04, daí deflete à direita no azimute de 359°18'08" com uma distância de 8,63 m ao fundo até o vértice 4 de coordenada (EX: 649.668,5301 NY:</p>				
--	--	--	--	--	--	--



PREFEITURA MUNICIPAL DE BURITIRAMA

CNPJ: 13.234.000/0001-06 – Tel./Fax. (77) 3442-2134

Avenida Buriti, 291 – Centro

Buritirama - Bahia CEP. 47.120-000



		8.815.405,2362), confrontando com Patrimônio Público Municipal, daí deflete à direita no azimute de 87°09'59" com uma distância de 16,64 m do lado direito até o vértice 5 de coordenada (EX: 649.685,1521 NY: 8.815.406,0589), confrontando com Lote 01, daí deflete à direita no azimute de 88°02'33" com uma distância de 16,65 m do lado direito até o vértice 1 de coordenada (EX: 649.701,7946 NY: 8.815.406,6277), confrontando com Lote 02. Inscrição Imobiliária nº 01.02.107.0102.001				
05	Elenita de Araujo E Silva, Brasileira, viúvo(a), Aposentada, portador(a) da carteira de identidade (RG) nº 56.215.052-3, inscrito(a) no CPF sob nº 131.330.658-40, residente e domiciliado(a) na Av. Cel. Antônio Rodrigues Viana, nº S/N, Centro, no município de Buritirama-BA.	Quadra: 107-B Lote: 04 Área: 271,30 m² O Lote de terreno sob nº 04 da Quadra 107-B, do Loteamento denominado "CENTRO 1" localizado na Sede Municipal, no município de BURITIRAMA-BA, comarca de BARRA-BA, na quadra formada pelas, , Patrimônio Público Municipal, Av. Cel. Antônio R. Viana, Av. Buriti e Rua Francisco Rapadura, de formato irregular, abrangendo uma	R\$ 80.000,00 (oitenta mil reais)	Próprio	REURB-E	Legitimação Fundária

**PREFEITURA MUNICIPAL DE BURITIRAMA**

CNPJ: 13.234.000/0001-06 – Tel./Fax. (77) 3442-2134

Avenida Buriti, 291 – Centro

Buritirama - Bahia CEP. 47.120-000



	<p>área de 271,30 m² (duzentos e setenta e um metros quadrados e trinta decímetros quadrados) e um perímetro de 83,37 m.</p> <p>Para quem da Av. Cel. Antônio R. Viana olha para o lote 04 inicia-se a descrição no vértice 1 na coordenada (EX: 649.702,2023 NY: 8.815.398,4383), no azimute de 179°55'08" com uma distância de 8,08 m de frente até o vértice 2 de coordenada (EX: 649.702,2137 NY: 8.815.390,3557), confrontando com Av. Cel. Antônio R. Viana, daí deflete à direita no azimute de 266°51'42" com uma distância de 33,58 m do lado esquerdo até o vértice 3 de coordenada (EX: 649.668,6799 NY: 8.815.388,5171), confrontando com Lote 05, daí deflete à direita no azimute de 359°41'01" com uma distância de 8,09 m ao fundo até o vértice 4 de coordenada (EX: 649.668,6352 NY: 8.815.396,6040), confrontando com Patrimônio Público Municipal, daí deflete à direita no azimute de</p>				
--	---	--	--	--	--



PREFEITURA MUNICIPAL DE BURITIRAMA

CNPJ: 13.234.000/0001-06 – Tel./Fax. (77) 3442-2134

Avenida Buriti, 291 – Centro

Buritirama - Bahia CEP. 47.120-000



		86°52'20" com uma distância de 33,62 m do lado direito até o vértice 1 de coordenada (EX: 649.702,2023 NY: 8.815.398,4383), confrontando com Lote 03. Inscrição Imobiliária nº 01.02.107.0092.001				
06	Arival Marques Viana , BRASILEIRO, divorciado(a), Administrador, portador(a) da carteira de identidade (RG) nº 218.991, inscrito(a) no CPF sob nº 090.717.091-91, residente e domiciliado(a) na Rua Vennâncio Pereira, nº 34, Centro, no município de Buritirama-BA.	Quadra: 107-B Lote: 07 Área: 252,93 m² O Lote de terreno sob nº 07 da Quadra 107-B, do Loteamento denominado "CENTRO 1" localizado na Sede Municipal, no município de BURITIRAMA-BA, comarca de BARRA-BA, na quadra formada pelas, , Patrimônio Público Municipal, Av. Cel. Antônio R. Viana, Av. Buriti e Rua Francisco Rapadura, de formato irregular, abrangendo uma área de 252,93 m² (duzentos e cinquenta e dois metros quadrados e noventa e três décimos quadrados) e um perímetro de 83,65 m. Para quem da Av. Cel. Antônio R. Viana olha para o lote 07 inicia-se a descrição no vértice 1 na coordenada (EX:	R\$ 47.000,00 (quarenta e sete mil reais)	Próprio	REURB-E	Legitimação Fundiária



PREFEITURA MUNICIPAL DE BURITIRAMA

CNPJ: 13.234.000/0001-06 – Tel./Fax. (77) 3442-2134

Avenida Buriti, 291 – Centro

Buritirama - Bahia CEP. 47.120-000



		649.703,1042 NY: 8.815.374,9701), no azimute de 177°28'10" com uma distância de 7,39 m de frente até o vértice 2 de coordenada (EX: 649.703,4303 NY: 8.815.367,5908), confrontando com Av. Cel. Antônio R. Viana, daí deflete à direita no azimute de 267°07'49" com uma distância de 34,62 m do lado esquerdo até o vértice 3 de coordenada (EX: 649.668,8499 NY: 8.815.365,8573), confrontando com Lote 08, daí deflete à direita no azimute de 359°38'50" com uma distância de 7,29 m ao fundo até o vértice 4 de coordenada (EX: 649.668,8050 NY: 8.815.373,1468), confrontando com Lote 15, daí deflete à direita no azimute de 86°57'26" com uma distância de 34,35 m do lado direito até o vértice 1 de coordenada (EX: 649.703,1042 NY: 8.815.374,9701), confrontando com Lote 06. Inscrição Imobiliária n.º 01.02.107.0072.001				
07	Eulampia Zuleide de Almeida, Brasileira, viúvo(a), Aposentada, portador(a) da carteira de identidade	Quadra: 107-B Lote: 08 Área: 429,19 m²	R\$ 2.600,00 (dois mil e	Próprio	REURB-S	Legitimação Fundiária

**PREFEITURA MUNICIPAL DE BURITIRAMA**

CNPJ: 13.234.000/0001-06 – Tel./Fax. (77) 3442-2134

Avenida Buriti, 291 – Centro

Buritirama - Bahia CEP. 47.120-000



<p>(RG) n.º 4525.772, inscrito(a) no CPF sob n.º 894.417.705-82, residente e domiciliado(a) na Av. Cel. Antônio Rodrigues Viana, n.º S/n, Centro, no município de Buritirama-BA.</p>	<p>O Lote de terreno sob n.º 08 da Quadra 107-B, do Loteamento denominado “CENTRO 1” localizado na Sede Municipal, no município de BURITIRAMA-BA, comarca de BARRA-BA, na quadra formada pelas, , Patrimônio Público Municipal, Av. Cel. Antônio R. Viana, Av. Buriti e Rua Francisco Rapadura, de formato irregular, abrangendo uma área de 429,19 m² (quatrocentos e vinte e nove metros quadrados e dezenove décimos quadrados) e um perímetro de 93,98 m.</p> <p>Para quem da Av. Cel. Antônio R. Viana olha para o lote 08 inicia-se a descrição no vértice 1 na coordenada (EX: 649.703,4303 NY: 8.815.367,5908), no azimute de 179°30'15" com uma distância de 13,21 m de frente até o vértice 2 de coordenada (EX: 649.703,5447 NY: 8.815.354,3776), confrontando com Av. Cel. Antônio R. Viana, daí deflete à direita no azimute de 269°45'37" com uma distância de 34,52 m do lado esquerdo até o vértice 3 de coordenada (EX:</p>	<p>seiscentos reais)</p>			
--	---	--------------------------	--	--	--



PREFEITURA MUNICIPAL DE BURITIRAMA

CNPJ: 13.234.000/0001-06 – Tel./Fax. (77) 3442-2134

Avenida Buriti, 291 – Centro

Buritirama - Bahia CEP. 47.120-000



		649.669,0265 NY: 8.815.354,2332), confrontando com Lote 09, daí deflete à direita no azimute de 359°07'46" com uma distância de 11,63 m ao fundo até o vértice 4 de coordenada (EX: 649.668,8499 NY: 8.815.365,8573), confrontando com Lote 15, daí deflete à direita no azimute de 87°07'49" com uma distância de 34,62 m do lado direito até o vértice 1 de coordenada (EX: 649.703,4303 NY: 8.815.367,5908), confrontando com Lote 07. Inscrição Imobiliária N.º 01.02.107.0062.001				
08	Roberto Dourado dos Santos, Brasileiro, Assisrente de Seção , portador(a) da carteira de identidade (RG) n.º 0806586796 , inscrito(a) no CPF sob n.º 997.089.655-53 , residente e domiciliado(a) na Rua Francisco Rapadura, n.º 84, Centro, no município de Buritirama-BA e sua companheira a Sr.ª Noelma Aleixo de Barros, Brasileira, Dona de Casa , portador(a) da carteira de identidade (RG) n.º 1437198660 , inscrito(a) no CPF sob n.º 048.881.415-41 , residente e domiciliado(a) na Rua	Quadra: 107-B Lote: 14 Área: 297,38 m² O Lote de terreno sob n.º 14 da Quadra 107-B, do Loteamento denominado "CENTRO 1" localizado na Sede Municipal, no município de BURITIRAMA-BA, comarca de BARRA-BA, na quadra formada pelas, , Patrimônio Público Municipal, Av. Cel. Antônio R. Viana, Av. Buriti e Rua	R\$ 12.000,00 (doze mil reais)	Próprio	REURB-S	Legitimação Fundiária



PREFEITURA MUNICIPAL DE BURITIRAMA

CNPJ: 13.234.000/0001-06 – Tel./Fax. (77) 3442-2134

Avenida Buriti, 291 – Centro

Buritirama - Bahia CEP. 47.120-000



<p>Francisco Rapadura, nº 84, Centro, no município de Buritirama-BA.</p>	<p>Francisco Rapadura, de formato irregular, abrangendo uma área de 297,38 m² (duzentos e noventa e sete metros quadrados e trinta e oito décimos quadrados) e um perímetro de 77,74 m.</p> <p>Para quem da Rua Francisco Rapadura olha para o lote 14 inicia-se a descrição no vértice 1 na coordenada (EX: 649.614,9596 NY: 8.815.329,7327), no azimute de 263°17'45" com uma distância de 1,36 m de frente até o vértice 2 de coordenada (EX: 649.613,6043 NY: 8.815.329,5734), confrontando com Rua Francisco Rapadura, daí deflete à direita no azimute de 352°55'10" com uma distância de 11,14 m de frente até o vértice 3 de coordenada (EX: 649.612,2314 NY: 8.815.340,6266), confrontando com Rua Francisco Rapadura, daí deflete à direita no azimute de 86°17'28" com uma distância de 29,22 m do lado esquerdo até o vértice 4 de coordenada (EX: 649.641,3889 NY: 8.815.342,5167), confrontando com Lote 15, daí deflete à direita no azimute de 183°14'51" com uma</p>				
--	---	--	--	--	--



PREFEITURA MUNICIPAL DE BURITIRAMA

CNPJ: 13.234.000/0001-06 – Tel./Fax. (77) 3442-2134

Avenida Buriti, 291 – Centro

Buritirama - Bahia CEP. 47.120-000



		distância de 10,01 m ao fundo até o vértice 5 de coordenada (EX: 649.640,8222 NY: 8.815.332,5277), confrontando com Lote 15 , daí deflete à direita no azimute de 263°49'54" com uma distância de 26,01 m do lado direito até o vértice 1 de coordenada (EX: 649.614,9596 NY: 8.815.329,7327), confrontando com Lote 13 . Inscrição Imobiliária N.º 01.02.107.0360.001				
09	Cledson Viana dos Santos, Brasileiro, casado(a), Aposentado, portador(a) da carteira de identidade (RG) n.º 23187492-80 , inscrito(a) no CPF sob n.º 179.469.991-00 , residente e domiciliado(a) na Rua Duque de Caxias, n.º 1268, Centro, no município de Buritirama-BA e sua esposa Sr ^a Elzi Marques dos Santos, Brasileira, casado(a), Professora, portador(a) da carteira de identidade (RG) n.º 07.672.306-20 , inscrito(a) no CPF sob n.º 951.303.065-20 , residente e domiciliado(a) na Rua Duque de	Quadra: 107-B Lote: 12 Área: 110,07 m² O Lote de terreno sob n.º 12 da Quadra 107-B, do Loteamento denominado "CENTRO 1" localizado na Sede Municipal, no município de BURITIRAMA-BA, comarca de BARRA-BA, na quadra formada pelas, , Patrimônio Público Municipal, Av. Cel. Antônio R. Viana, Av. Buriti e Rua Francisco Rapadura, de formato irregular, abrangendo uma área de 110,07 m ² (cento e dez metros quadrados e sete décimos quadrados) e um perímetro de 42,95 m.	R\$ 32.000,00 (trinta e dois mil reais)	Próprio	REURB-E	Legitimação Fundiária

**PREFEITURA MUNICIPAL DE BURITIRAMA**

CNPJ: 13.234.000/0001-06 – Tel./Fax. (77) 3442-2134

Avenida Buriti, 291 – Centro

Buritirama - Bahia CEP. 47.120-000



<p>Caixias, n.º 1268, Centro, no município de Buritirama-BA.</p>	<p>Para quem da Av. Buriti olha para o lote 12 inicia-se a descrição no vértice 1 na coordenada (EX: 649.677,4426 NY: 8.815.309,7779), no azimute de 276°14'22" com uma distância de 8,13 m de frente até o vértice 2 de coordenada (EX: 649.669,3651 NY: 8.815.310,6610), confrontando com Av. Buriti, daí deflete à direita no azimute de 359°19'34" com uma distância de 4,01 m do lado esquerdo até o vértice 3 de coordenada (EX: 649.669,3179 NY: 8.815.314,6689), confrontando com Av. Buriti, daí deflete à direita no azimute de 359°33'17" com uma distância de 8,65 m do lado esquerdo até o vértice 4 de coordenada (EX: 649.669,2507 NY: 8.815.323,3180), confrontando com Lote 15, daí deflete à direita no azimute de 91°30'28" com uma distância de 8,83 m ao fundo até o vértice 5 de coordenada (EX: 649.678,0813 NY: 8.815.323,0855), confrontando com Lote 10, daí deflete à direita no azimute de 181°49'29" com uma distância de 0,91 m do lado direito até o vértice 6 de</p>				
--	--	--	--	--	--



PREFEITURA MUNICIPAL DE BURITIRAMA

CNPJ: 13.234.000/0001-06 – Tel./Fax. (77) 3442-2134

Avenida Buriti, 291 – Centro

Buritirama - Bahia CEP. 47.120-000



		coordenada (EX: 649.678,0525 NY: 8.815.322,1808), confrontando com Lote 10, daí deflete à direita no azimute de 182°48'54" com uma distância de 12,42 m do lado direito até o vértice 1 de coordenada (EX: 649.677,4426 NY: 8.815.309,7779), confrontando com Lote 11. Inscrição Imobiliária 01.02.107.0451.001				
10	Ailton Ribeiro de Oliveira, BRASILEIRO, casado(a), Comerciante , portador(a) da carteira de identidade (RG) nº 07.672.558-87 , inscrito(a) no CPF sob nº 875.957.535-20 , residente e domiciliado(a) na Rua Francisco Rapadura, nº 162, Centro, no município de Buritirama-BA e sua esposa Sr ^a Maria Divina C. de Oliveira, Brasileira, casado(a), Lavradora , portador(a) da carteira de identidade (RG) nº 1311148086 , inscrito(a) no CPF sob nº 269.903.288-35 , ambos residentes e domiciliados na Rua Francisco	Quadra: 115 Lote: 01 Área: 322,58 m² O Lote de terreno sob nº 01 da Quadra 115, do Loteamento denominado "CENTRO 1" localizado na Sede Municipal, no município de BURITIRAMA-BA, comarca de BARRA-BA, na quadra formada pelas, , Trv. 2 de Julho, Rua São Gonçalo, Patrimônio	R\$ 200.000,00 (duzentos mil reais)	Próprio	REURB-E	Legitimação Fundiária



PREFEITURA MUNICIPAL DE BURITIRAMA

CNPJ: 13.234.000/0001-06 – Tel./Fax. (77) 3442-2134

Avenida Buriti, 291 – Centro

Buritirama - Bahia CEP. 47.120-000



<p>Rapadura, n.º 162, Centro, no município de Buritirama-BA; casados sob o regime de comunhão parcial de bens, aos 17/01/2003, conforme certidão de casamento expedida em 27/02/2007, pelo Oficial do Cartório de Registro Civil das Pessoas Naturais da Comarca de Barra-BA, sob o Livro n.º 27, às fls. 1494, termo n.º 3.255; Imóvel Quadra: 115, Lote: 01, Área: 322,58 m², pertencente ao casal.</p>	<p>Público Municipal e Rua Francisco Rapadura, de formato irregular, abrangendo uma área de 322,58 m² (trezentos e vinte e dois metros quadrados e cinquenta e oito decímetros quadrados) e um perímetro de 74,85 m.</p> <p>Para quem da Rua Francisco Rapadura olha para o lote 01 inicia-se a descrição no vértice 1 na coordenada (EX: 649.591,6237 NY: 8.815.495,8499), no azimute de 353°13'44" com uma distância de 14,95 m de frente até o vértice 2 de coordenada (EX: 649.589,8611 NY: 8.815.510,6957), confrontando com Rua Francisco Rapadura, daí deflete à direita no azimute de 91°49'21" com uma distância de 23,95 m do lado esquerdo até o vértice 3 de coordenada (EX: 649.613,8038 NY: 8.815.509,9339), confrontando com Trv. 2 de Julho, daí deflete à direita no azimute de 173°41'40" com uma distância de 12,34 m ao fundo até o vértice 4 de coordenada (EX: 649.615,1588 NY: 8.815.497,6718), confrontando com Lote 02, daí deflete à</p>				
---	---	--	--	--	--



PREFEITURA MUNICIPAL DE BURITIRAMA

CNPJ: 13.234.000/0001-06 – Tel./Fax. (77) 3442-2134

Avenida Buriti, 291 – Centro

Buritirama - Bahia CEP. 47.120-000



		direita no azimute de 265°34'24" com uma distância de 23,61 m do lado direito até o vértice 1 de coordenada (EX: 649.591,6237 NY: 8.815.495,8499), confrontando com Lote 10 . Inscrição imobiliária 01.02.115.0097.001				
1	Ronaldo das Neves Costa, Brasileiro, solteiro(a), Motorista , portador(a) da carteira de identidade (RG) nº 646450529 , inscrito(a) no CPF sob nº 053.157.255-29 , residente e domiciliado(a) na Travessa 2 de Julho, nº 87-B, Centro, no município de Buritirama-BA.	Quadra: 115 Lote: 02 Área: 143,26 m² O Lote de terreno sob nº 02 da Quadra 115 , do Loteamento denominado "CENTRO 1" localizado na Sede Municipal, no município de BURITIRAMA-BA, comarca de BARRA-BA, na quadra formada pelas, , Trv. 2 de Julho, Rua São Gonçalo, Patrimônio Público Municipal e Rua Francisco Rapadura , de formato irregular, abrangendo uma área de 143,26 m² (cento e quarenta e três metros quadrados e vinte e seis decímetros quadrados) e um perímetro de 47,94 m . Para quem da Trv. 2 de Julho olha para o lote 02 inicia-se a descrição no	R\$ 10.000,00 (dez mil reais)	Próprio	REURB-S	Legitimação Fundiária



PREFEITURA MUNICIPAL DE BURITIRAMA

CNPJ: 13.234.000/0001-06 – Tel./Fax. (77) 3442-2134

Avenida Buriti, 291 – Centro

Buritirama - Bahia CEP. 47.120-000



	<p>vértice 1 na coordenada (EX: 649.613,8038 NY: 8.815.509,9339), no azimute de 91°02'53" com uma distância de 12,72 m de frente até o vértice 2 de coordenada (EX: 649.626,5223 NY: 8.815.509,7012), confrontando com Trv. 2 de Julho, daí deflete à direita no azimute de 177°05'25" com uma distância de 10,91 m do lado esquerdo até o vértice 3 de coordenada (EX: 649.627,0762 NY: 8.815.498,8036), confrontando com Lote 03, daí deflete à direita no azimute de 264°24'43" com uma distância de 11,46 m ao fundo até o vértice 4 de coordenada (EX: 649.615,6705 NY: 8.815.497,6876), confrontando com Lote 04, daí deflete à direita no azimute de 268°13'58" com uma distância de 0,51 m ao fundo até o vértice 5 de coordenada (EX: 649.615,1588 NY: 8.815.497,6718), confrontando com Lote 10, daí deflete à direita no azimute de 353°41'40" com uma distância de 12,34 m do lado direito até o vértice 1 de coordenada (EX: 649.613,8038 NY: 8.815.509,9339), confrontando com Lote</p>				
--	--	--	--	--	--



PREFEITURA MUNICIPAL DE BURITIRAMA

CNPJ: 13.234.000/0001-06 – Tel./Fax. (77) 3442-2134

Avenida Buriti, 291 – Centro

Buritirama - Bahia CEP. 47.120-000



		01. Inscrição imobiliária n.º 01.02.115.0081.001				
1 2	Eva Evelyn das Neves Costa, Brasileira, solteiro(a), Atendente, portador(a) da carteira de identidade (RG) n.º 625812773 , inscrito(a) no CPF sob n.º 056.177.365-31 , residente e domiciliado(a) na Travessa 2 de Julho, n.º 87-A, Centro, no município de Buritirama-BA.	Quadra: 115 Lote: 03 Área: 115,07 m² O Lote de terreno sob n.º 03 da Quadra 115, do Loteamento denominado “CENTRO 1” localizado na Sede Municipal, no município de BURITIRAMA-BA, comarca de BARRA-BA, na quadra formada pelas, , Trv. 2 de Julho, Rua São Gonçalo, Patrimônio Público Municipal e Rua Francisco Rapadura, de formato irregular, abrangendo uma área de 115,07 m² (cento e quinze metros quadrados e sete décimos quadrados) e um perímetro de 43,69 m. Para quem da Trv. 2 de Julho olha para o lote 03 inicia-se a descrição no vértice 1 na coordenada (EX: 649.626,5223 NY: 8.815.509,7012), no azimute de 90°59'47" com uma distância de 11,74 m de frente até o vértice 2 de	R\$ 100.000,00 (cem mil reais)	Próprio	REURB-S	Legitimação Fundiária



PREFEITURA MUNICIPAL DE BURITIRAMA

CNPJ: 13.234.000/0001-06 – Tel./Fax. (77) 3442-2134

Avenida Buriti, 291 – Centro

Buritirama - Bahia CEP. 47.120-000



		<p>coordenada (EX: 649.638,2571 NY: 8.815.509,4971), confrontando com Trv. 2 de Julho, daí deflete à direita no azimute de 166°17'28" com uma distância de 7,64 m do lado esquerdo até o vértice 3 de coordenada (EX: 649.640,0681 NY: 8.815.502,0730), confrontando com Rua São Gonçalo, daí deflete à direita no azimute de 255°52'29" com uma distância de 13,40 m ao fundo até o vértice 4 de coordenada (EX: 649.627,0762 NY: 8.815.498,8036), confrontando com Lote 04, daí deflete à direita no azimute de 357°05'25" com uma distância de 10,91 m do lado direito até o vértice 1 de coordenada (EX: 649.626,5223 NY: 8.815.509,7012), confrontando com Lote 02. Inscrição Imobiliária n.º 01.02.115.0069.001</p>				
13	<p>Izabel Oliveira das Neves José, Brasileira, casado(a), Técnica de Enfermagem, portador(a) da carteira de identidade (RG) n.º 21.886.640-27, inscrito(a) no CPF sob n.º 079.308.988-30, residente e domiciliado(a) na Rua São Gonçalo, n.º 87, Centro, no município de</p>	<p>0 Lote de terreno sob n.º 04 da Quadra 115, do Loteamento denominado "CENTRO 1" localizado na Sede Municipal, no município de BURITIRAMA-BA, comarca de BARRA-BA, na quadra formada pelas, , Trv. 2 de Julho, Rua São Gonçalo,</p>	<p>R\$ 60.000,00 (sessenta mil reais)</p>	<p>Próprio</p>	<p>REURB-S</p>	<p>Legitimação Fundiária</p>



PREFEITURA MUNICIPAL DE BURITIRAMA

CNPJ: 13.234.000/0001-06 – Tel./Fax. (77) 3442-2134

Avenida Buriti, 291 – Centro

Buritirama - Bahia CEP. 47.120-000



<p>Buritirama-BA e seu esposo Joveniano José de Oliveira, Brasileiro, casado(a), Aposentado, portador(a) da carteira de identidade (RG) n.º 11.720.221.51, inscrito(a) no CPF sob n.º 006.801.705-70, residente e domiciliado(a) na Rua São Gonçalo, n.º 87, Centro, no município de Buritirama-BA.</p>	<p>Patrimônio Público Municipal e Rua Francisco Rapadura, de formato irregular, abrangendo uma área de 300,54 m² (trezentos metros quadrados e cinquenta e quatro decímetros quadrados) e um perímetro de 75,94 m.</p> <p>Para quem da Rua São Gonçalo olha para o lote 04 inicia-se a descrição no vértice 1 na coordenada (EX: 649.640,0681 NY: 8.815.502,0730), no azimute de 164°35'44" com uma distância de 12,42 m de frente até o vértice 2 de coordenada (EX: 649.643,3664 NY: 8.815.490,1023), confrontando com Rua São Gonçalo, daí deflete à direita no azimute de 248°40'01" com uma distância de 0,72 m do lado esquerdo até o vértice 3 de coordenada (EX: 649.642,6942 NY: 8.815.489,8398), confrontando com Rua São Gonçalo, daí deflete à direita no azimute de 252°22'28" com uma distância de 6,94 m do lado esquerdo até o vértice 4 de coordenada (EX: 649.636,0782 NY:</p>				
--	---	--	--	--	--

**PREFEITURA MUNICIPAL DE BURITIRAMA**

CNPJ: 13.234.000/0001-06 – Tel./Fax. (77) 3442-2134

Avenida Buriti, 291 – Centro

Buritirama - Bahia CEP. 47.120-000



	8.815.487,7378), confrontando com Lote 05, daí deflete à direita no azimute de 340°29'03" com uma distância de 1,24 m do lado esquerdo até o vértice 5 de coordenada (EX: 649.635,6638 NY: 8.815.488,9071), confrontando com Lote 05, daí deflete à esquerda no azimute de 258°29'39" com uma distância de 5,84 m do lado esquerdo até o vértice 6 de coordenada (EX: 649.629,9373 NY: 8.815.487,7414), confrontando com Lote 05, daí deflete à direita no azimute de 262°34'37" com uma distância de 4,87 m do lado esquerdo até o vértice 7 de coordenada (EX: 649.625,1128 NY: 8.815.487,1128), confrontando com Lote 05, daí deflete à direita no azimute de 263°52'22" com uma distância de 3,45 m do lado esquerdo até o vértice 8 de coordenada (EX: 649.621,6851 NY: 8.815.486,7449), confrontando com Lote 08, daí deflete à esquerda no azimute de 261°52'55" com uma				
--	---	--	--	--	--



PREFEITURA MUNICIPAL DE BURITIRAMA

CNPJ: 13.234.000/0001-06 – Tel./Fax. (77) 3442-2134

Avenida Buriti, 291 – Centro

Buritirama - Bahia CEP. 47.120-000



		distância de 3,91 m do lado esquerdo até o vértice 9 de coordenada (EX: 649.617,8094 NY: 8.815.486,1920), confrontando com Lote 09, daí deflete à direita no azimute de 349°27'35" com uma distância de 11,69 m ao fundo até o vértice 10 de coordenada (EX: 649.615,6705 NY: 8.815.497,6876), confrontando com Lote 10, daí deflete à direita no azimute de 84°24'43" com uma distância de 11,46 m do lado direito até o vértice 11 de coordenada (EX: 649.627,0762 NY: 8.815.498,8036), confrontando com Lote 02, daí deflete à esquerda no azimute de 75°52'29" com uma distância de 13,40 m do lado direito até o vértice 1 de coordenada (EX: 649.640,0681 NY: 8.815.502,0730), confrontando com Lote 03. Inscrição Imobiliária nº 01.02.115.0057.001				
1	Diocese de Barra , Pessoa Jurídica, inscrito(a) no CNPJ sob nº 13.648.696/007-02 , com sede na Av.	Quadra: 115 Lote: 05	R\$ 1.600,00 (hum mil e	Próprio	REURB-E	Legitimação Fundiária



PREFEITURA MUNICIPAL DE BURITIRAMA

CNPJ: 13.234.000/0001-06 – Tel./Fax. (77) 3442-2134

Avenida Buriti, 291 – Centro

Buritirama - Bahia CEP. 47.120-000



<p>Cel. Antônio Rodrigues Viana, n.º 559, Centro, no município de Buritirama-BA.</p>	<p>Área: 794,67 m²</p> <p>O Lote de terreno sob n.º 05 da Quadra 115, do Loteamento denominado “CENTRO 1” localizado na Sede Municipal, no município de BURITIRAMA-BA, comarca de BARRA-BA, na quadra formada pelas, , Trv. 2 de Julho, Rua São Gonçalo, Patrimônio Público Municipal e Rua Francisco Rapadura, de formato irregular, abrangendo uma área de 794,67 m² (setecentos e noventa e quatro metros quadrados e sessenta e sete décimos quadrados) e um perímetro de 125,18 m.</p> <p>Para quem da Patrimônio Público Municipal olha para o lote 05 inicia-se a descrição no vértice 1 na coordenada (EX: 649.650,8361 NY: 8.815.446,3340), no azimute de 264°55'04" com uma distância de 18,67 m de frente até o vértice 2 de coordenada (EX: 649.632,2440 NY: 8.815.444,6805), confrontando com Patrimônio Público Municipal, daí deflete à direita no azimute de 350°23'02"</p>	<p>seiscentos reais)</p>			
--	--	--------------------------	--	--	--



PREFEITURA MUNICIPAL DE BURITIRAMA

CNPJ: 13.234.000/0001-06 – Tel./Fax. (77) 3442-2134

Avenida Buriti, 291 – Centro

Buritirama - Bahia CEP. 47.120-000



	<p>com uma distância de 8,49 m do lado esquerdo até o vértice 3 de coordenada (EX: 649.630,8265 NY: 8.815.453,0473), confrontando com Lote 06, daí deflete à direita no azimute de 350°28'43" com uma distância de 34,54 m do lado esquerdo até o vértice 4 de coordenada (EX: 649.625,1128 NY: 8.815.487,1128), confrontando com Lote 08, daí deflete à direita no azimute de 82°34'37" com uma distância de 4,87 m ao fundo até o vértice 5 de coordenada (EX: 649.629,9373 NY: 8.815.487,7414), confrontando com Lote 04, daí deflete à esquerda no azimute de 78°29'39" com uma distância de 5,84 m ao fundo até o vértice 6 de coordenada (EX: 649.635,6638 NY: 8.815.488,9071), confrontando com Lote 04, daí deflete à direita no azimute de 160°29'03" com uma distância de 1,24 m ao fundo até o vértice 7 de coordenada (EX: 649.636,0782 NY: 8.815.487,7378), confrontando com Lote 04, daí deflete à esquerda no azimute de 72°22'28" com uma distância de 6,94 m ao fundo até o vértice 8 de coordenada (EX:</p>				
--	---	--	--	--	--



PREFEITURA MUNICIPAL DE BURITIRAMA

CNPJ: 13.234.000/0001-06 – Tel./Fax. (77) 3442-2134

Avenida Buriti, 291 – Centro

Buritirama - Bahia CEP. 47.120-000



	<p>649.642,6942 NY: 8.815.489,8398), confrontando com Lote 04, daí deflete à direita no azimute de 168°22'35" com uma distância de 4,84 m do lado direito até o vértice 9 de coordenada (EX: 649.643,6692 NY: 8.815.485,0998), confrontando com Rua São Gonçalo, daí deflete à esquerda no azimute de 87°12'24" com uma distância de 0,37 m do lado direito até o vértice 10 de coordenada (EX: 649.644,0381 NY: 8.815.485,1178), confrontando com Rua São Gonçalo, daí deflete à direita no azimute de 170°29'55" com uma distância de 30,82 m do lado direito até o vértice 11 de coordenada (EX: 649.649,1255 NY: 8.815.454,7214), confrontando com Rua São Gonçalo, daí deflete à esquerda no azimute de 168°28'22" com uma distância de 8,56 m do lado direito até o vértice 1 de coordenada (EX: 649.650,8361 NY: 8.815.446,3340), confrontando com Rua São Gonçalo. Inscrição Imobiliária nº 01.02.115.0010.001</p>				
--	--	--	--	--	--



PREFEITURA MUNICIPAL DE BURITIRAMA

CNPJ: 13.234.000/0001-06 – Tel./Fax. (77) 3442-2134

Avenida Buriti, 291 – Centro

Buritirama - Bahia CEP. 47.120-000



1 5	<p>Diocese de Barra, Pessoa Jurídica, inscrito(a) no CNPJ sob nº 13.648.696/007-02, com sede na Av. Cel. Antônio Rodrigues Viana, nº 559, Centro, no município de Buritirama-BA.</p>	<p>Quadra: 115 Lote: 06 Área: 211,56 m²</p> <p>O Lote de terreno sob nº 06 da Quadra 115, do Loteamento denominado “CENTRO 1” localizado na Sede Municipal, no município de BURITIRAMA-BA, comarca de BARRA-BA, na quadra formada pelas, , Trv. 2 de Julho, Rua São Gonçalo, Patrimônio Público Municipal e Rua Francisco Rapadura, de formato irregular, abrangendo uma área de 211,56 m² (duzentos e onze metros quadrados e cinquenta e seis decímetros quadrados) e um perímetro de 67,10 m.</p> <p>Para quem da Patrimônio Público Municipal olha para o lote 06 inicia-se a descrição no vértice 1 na coordenada (EX: 649.632,2440 NY: 8.815.444,6805), no azimute de 264°55'05" com uma distância de 25,52 m de frente até o vértice 2 de coordenada (EX: 649.606,8209 NY:</p>	R\$ 1.600,00 (hum mil e seiscientos reais)	Próprio	REURB-E	Legitimação Fundiária
--------	--	---	---	---------	---------	--------------------------



PREFEITURA MUNICIPAL DE BURITIRAMA

CNPJ: 13.234.000/0001-06 – Tel./Fax. (77) 3442-2134

Avenida Buriti, 291 – Centro

Buritirama - Bahia CEP. 47.120-000



		<p>8.815.442,4196), confrontando com Patrimônio Público Municipal, daí deflete à direita no azimute de 359°07'55" com uma distância de 0,44 m do lado esquerdo até o vértice 3 de coordenada (EX: 649.606,8142 NY: 8.815.442,8588), confrontando com Patrimônio Público Municipal, daí deflete à esquerda no azimute de 355°50'28" com uma distância de 7,96 m do lado esquerdo até o vértice 4 de coordenada (EX: 649.606,2367 NY: 8.815.450,8011), confrontando com Lote 07, daí deflete à direita no azimute de 84°46'50" com uma distância de 24,69 m ao fundo até o vértice 5 de coordenada (EX: 649.630,8265 NY: 8.815.453,0473), confrontando com Lote 08, daí deflete à direita no azimute de 170°23'02" com uma distância de 8,49 m do lado direito até o vértice 1 de coordenada (EX: 649.632,2440 NY: 8.815.444,6805), confrontando com Lote 05. Inscrição Imobiliária nº 01.02.115.0010.001</p>				
--	--	---	--	--	--	--



PREFEITURA MUNICIPAL DE BURITIRAMA

CNPJ: 13.234.000/0001-06 – Tel./Fax. (77) 3442-2134

Avenida Buriti, 291 – Centro

Buritirama - Bahia CEP. 47.120-000



1 6	<p>Diocese de Barra, Pessoa Jurídica, inscrito(a) no CNPJ sob nº 13.648.696/007-02, com sede na Av. Cel. Antônio Rodrigues Viana, nº 559, Centro, no município de Buritirama-BA.</p>	<p>Quadra: 115 Lote: 07 Área: 68,96 m²</p> <p>O Lote de terreno sob nº 07 da Quadra 115, do Loteamento denominado “CENTRO 1” localizado na Sede Municipal, no município de BURITIRAMA-BA, comarca de BARRA-BA, na quadra formada pelas, , Trv. 2 de Julho, Rua São Gonçalo, Patrimônio Público Municipal e Rua Francisco Rapadura, de formato irregular, abrangendo uma área de 68,96 m² (sessenta e oito metros quadrados e noventa e seis decímetros quadrados) e um perímetro de 33,23 m.</p> <p>Para quem da Rua Francisco Rapadura olha para o lote 07 inicia-se a descrição no vértice 1 na coordenada (EX: 649.598,5630 NY: 8.815.441,9181), no azimute de 352°52'04" com uma distância de 8,24 m de frente até o vértice 2 de coordenada (EX: 649.597,5397 NY: 8.815.450,0965), confrontando com Rua</p>	R\$ 1.600,00 (hum mil e seiscientos reais)	Próprio	REURB-E	Legitimação Fundiária
--------	---	---	---	---------	---------	--------------------------



PREFEITURA MUNICIPAL DE BURITIRAMA

CNPJ: 13.234.000/0001-06 – Tel./Fax. (77) 3442-2134

Avenida Buriti, 291 – Centro

Buritirama - Bahia CEP. 47.120-000



		<p>Francisco Rapadura, daí deflete à direita no azimute de 85°22'06" com uma distância de 8,73 m do lado esquerdo até o vértice 3 de coordenada (EX: 649.606,2367 NY: 8.815.450,8011), confrontando com Lote 08, daí deflete à direita no azimute de 175°50'28" com uma distância de 7,96 m ao fundo até o vértice 4 de coordenada (EX: 649.606,8142 NY: 8.815.442,8588), confrontando com Lote 06, daí deflete à direita no azimute de 263°29'46" com uma distância de 8,30 m do lado direito até o vértice 1 de coordenada (EX: 649.598,5630 NY: 8.815.441,9181), confrontando com Patrimônio Público Municipal. Inscrição Imobiliária nº 01.02.115.0152.001</p>				
17	<p>Diocese de Barra, Pessoa Jurídica, inscrito(a) no CNPJ sob nº 13.648.696/007-02, com sede na Av. Cel. Antônio Rodrigues Viana, nº 559, Centro, no município de Buritirama-BA.</p>	<p>Quadra: 115 Lote: 08 Área: 806,35 m²</p> <p>O Lote de terreno sob nº 08 da Quadra 115, do Loteamento denominado "CENTRO 1" localizado na Sede Municipal, no município de</p>	R\$ 16.000,00 (dezesesseis mil reais)	Próprio	REURB-E	Legitimação Fundiária



PREFEITURA MUNICIPAL DE BURITIRAMA

CNPJ: 13.234.000/0001-06 – Tel./Fax. (77) 3442-2134

Avenida Buriti, 291 – Centro

Buritirama - Bahia CEP. 47.120-000



		<p>BURITIRAMA-BA, comarca de BARRA-BA, na quadra formada pelas, , Trv. 2 de Julho, Rua São Gonçalo, Patrimônio Público Municipal e Rua Francisco Rapadura, de formato irregular, abrangendo uma área de 806,35 m² (oitocentos e seis metros quadrados e trinta e cinco decímetros quadrados) e um perímetro de 133,80 m.</p> <p>Para quem da Rua Francisco Rapadura olha para o lote 08 inicia-se a descrição no vértice 1 na coordenada (EX: 649.597,5397 NY: 8.815.450,0965), no azimute de 351°59'10" com uma distância de 22,52 m de frente até o vértice 2 de coordenada (EX: 649.594,3995 NY: 8.815.472,4006), confrontando com Rua Francisco Rapadura, daí deflete à direita no azimute de 82°25'09" com uma distância de 29,25 m do lado esquerdo até o vértice 3 de coordenada (EX: 649.623,3985 NY: 8.815.476,2600), confrontando com Lote 09, daí deflete à esquerda no azimute de 350°43'07" com uma distância de 10,62 m do lado esquerdo</p>				
--	--	---	--	--	--	--



PREFEITURA MUNICIPAL DE BURITIRAMA

CNPJ: 13.234.000/0001-06 – Tel./Fax. (77) 3442-2134

Avenida Buriti, 291 – Centro

Buritirama - Bahia CEP. 47.120-000



		<p>até o vértice 4 de coordenada (EX: 649.621,6851 NY: 8.815.486,7449), confrontando com Lote 09, daí deflete à direita no azimute de 83°52'22" com uma distância de 3,45 m do lado esquerdo até o vértice 5 de coordenada (EX: 649.625,1128 NY: 8.815.487,1128), confrontando com Lote 04, daí deflete à direita no azimute de 170°28'43" com uma distância de 34,54 m ao fundo até o vértice 6 de coordenada (EX: 649.630,8265 NY: 8.815.453,0473), confrontando com Lote 05, daí deflete à direita no azimute de 264°46'50" com uma distância de 24,69 m do lado direito até o vértice 7 de coordenada (EX: 649.606,2367 NY: 8.815.450,8011), confrontando com Lote 06, daí deflete à direita no azimute de 265°22'06" com uma distância de 8,73 m do lado direito até o vértice 1 de coordenada (EX: 649.597,5397 NY: 8.815.450,0965), confrontando com Lote 07. Inscrição Imobiliária n.º 01.02.115.0144.001</p>				
--	--	---	--	--	--	--



PREFEITURA MUNICIPAL DE BURITIRAMA

CNPJ: 13.234.000/0001-06 – Tel./Fax. (77) 3442-2134

Avenida Buriti, 291 – Centro

Buritirama - Bahia CEP. 47.120-000



1 8	<p>Pedro Marques Viana, Brasileiro, casado(a), Comerciante, portador(a) da carteira de identidade (RG) nº 330.443, inscrito(a) no CPF sob nº 112.704.971-20, residente e domiciliado(a) na Rua Duque de Caxias, nº S/N, Centro, no município de Buritirama-BA e sua esposa Graciela Magdalena de Lima Dias Viana, Brasileira, casado(a), Comerciante, portador(a) da carteira de identidade (RG) nº 11.544.660-51, inscrito(a) no CPF sob nº 009.798.115-03, residente e domiciliado(a) na Rua Duque de Caxias, nº S/N, Centro, no município de Buritirama-BA.</p>	<p>Quadra: 116 Lote: 04 Área: 297,35 m²</p> <p>O Lote de terreno sob nº 04 da Quadra 116, do Loteamento denominado “CENTRO 1” localizado na Sede Municipal, no município de BURITIRAMA-BA, comarca de BARRA-BA, na quadra formada pelas, , Trv. Trancredo Neves, Rua São Gonçalo, Trv. Dois de Julho e Rua Francisco Rapadura, de formato irregular, abrangendo uma área de 297,35 m² (duzentos e noventa e sete metros quadrados e trinta e cinco decímetros quadrados) e um perímetro de 69,48 m.</p> <p>Para quem da Rua São Gonçalo olha para o lote 04 inicia-se a descrição no vértice 1 na coordenada (EX: 649.620,6784 NY: 8.815.642,1264), no azimute de 174°09'54" com uma distância de 15,29 m de frente até o vértice 2 de coordenada (EX: 649.622,2329 NY: 8.815.626,9147), confrontando com Rua</p>	R\$ 50.000,00 (cinquenta mil reais)	Próprio	REURB-E	Legitimação Fundiária
--------	--	--	--	---------	---------	--------------------------



PREFEITURA MUNICIPAL DE BURITIRAMA

CNPJ: 13.234.000/0001-06 – Tel./Fax. (77) 3442-2134

Avenida Buriti, 291 – Centro

Buritirama - Bahia CEP. 47.120-000



		<p>São Gonçalo, daí deflete à direita no azimute de 262°07'18" com uma distância de 19,32 m do lado esquerdo até o vértice 3 de coordenada (EX: 649.603,0918 NY: 8.815.624,2660), confrontando com Lote 26, daí deflete à direita no azimute de 353°18'31" com uma distância de 15,32 m ao fundo até o vértice 4 de coordenada (EX: 649.601,3072 NY: 8.815.639,4782), confrontando com Lote 03, daí deflete à direita no azimute de 82°12'56" com uma distância de 19,55 m do lado direito até o vértice 1 de coordenada (EX: 649.620,6784 NY: 8.815.642,1264), confrontando com Trv. Trancredo Neves. Inscrição Imobiliária n.º 01.02.116.0113.001</p>				
1	<p>Sandro Nunes de Santos, Brasileiro, casado(a), Professor, portador(a) da carteira de identidade (RG) n.º 29.688.640.3, inscrito(a) no CPF sob n.º 277.966.598-06, residente e domiciliado(a) na Rua São Gonçalo, n.º 334, Centro, no município de Buritirama-BA e sua esposa</p>	<p>Quadra: 116 Lote: 05 Área: 176,47 m²</p> <p>O Lote de terreno sob n.º 05 da Quadra 116, do Loteamento denominado "CENTRO 1" localizado na Sede Municipal, no município de</p>	<p>R\$ 8.000,00 (oito mil reais)</p>	<p>Próprio</p>	<p>REURB-E</p>	<p>Legitimação Fundiária</p>



PREFEITURA MUNICIPAL DE BURITIRAMA

CNPJ: 13.234.000/0001-06 – Tel./Fax. (77) 3442-2134

Avenida Buriti, 291 – Centro

Buritirama - Bahia CEP. 47.120-000



<p>Magnolha Soares Souza, Brasileira, casado(a), Dona de Casa, portador(a) da carteira de identidade (RG) nº 14.368.061-78, inscrito(a) no CPF sob nº 040.945.745-06, residentes e domiciliados na Rua São Gonçalo, nº 334, Centro, no município de Buritirama-BA; casados sob o regime de comunhão parcial de bens, aos 24/08/2012, conforme Certidão de Casamento expedida em 24/08/2012, pelo Oficial de Registro Civil de Buritirama-BA – Cartório de de Registro Civil das Pessoas Naturais Comarca de Barra-BA, matrícula nº 0011840155 2012 2 00013 132 0000464 64.</p>	<p>BURITIRAMA-BA, comarca de BARRA-BA, na quadra formada pelas, , Trv. Trancredo Neves, Rua São Gonçalo, Trv. Dois de Julho e Rua Francisco Rapadura, de formato irregular, abrangendo uma área de 176,47 m² (cento e setenta e seis metros quadrados e quarenta e sete decímetros quadrados) e um perímetro de 64,04 m.</p> <p>Para quem da Rua São Gonçalo olha para o lote 05 inicia-se a descrição no vértice 1 na coordenada (EX: 649.625,3023 NY: 8.815.606,4293), no azimute de 172°34'27" com uma distância de 7,11 m de frente até o vértice 2 de coordenada (EX: 649.626,2207 NY: 8.815.599,3828), confrontando com Rua São Gonçalo, daí deflete à direita no azimute de 262°18'58" com uma distância de 24,82 m do lado esquerdo até o vértice 3 de coordenada (EX: 649.601,6200 NY: 8.815.596,0637), confrontando com Lote 06, daí deflete à direita no azimute de 350°38'14" com uma distância de 4,33 m</p>				
---	--	--	--	--	--



PREFEITURA MUNICIPAL DE BURITIRAMA

CNPJ: 13.234.000/0001-06 – Tel./Fax. (77) 3442-2134

Avenida Buriti, 291 – Centro

Buritirama - Bahia CEP. 47.120-000



		ao fundo até o vértice 4 de coordenada (EX: 649.600,9164 NY: 8.815.600,3314), confrontando com Lote 23 , daí deflete à direita no azimute de 350°42'42" com uma distância de 2,72 m ao fundo até o vértice 5 de coordenada (EX: 649.600,4771 NY: 8.815.603,0172), confrontando com Lote 24 , daí deflete à direita no azimute de 82°10'27" com uma distância de 25,06 m do lado direito até o vértice 1 de coordenada (EX: 649.625,3023 NY: 8.815.606,4293), confrontando com Lote 26 . Inscrição Imobiliária n.º 01.02.116.0082.001				
20	Celestina Alves da Silva, Brasileira, viúvo(a), Aposentada , portador(a) da carteira de identidade (RG) n.º 0233393064 , inscrito(a) no CPF sob n.º 130.251.715-53 , residente e domiciliado(a) na Rua São Gonçalo, n.º 185, Centro, no município de Buritirama-BA.	Quadra: 116 Lote: 07 Área: 170,44 m² O Lote de terreno sob n.º 07 da Quadra 116, do Loteamento denominado "CENTRO 1" localizado na Sede Municipal, no município de BURITIRAMA-BA, comarca de BARRA-BA, na quadra formada pelas, , Trv. Trancredo Neves, Rua São Gonçalo,	R\$ 50.000,00	Próprio	REURB-S	Legitimação Fundiária



PREFEITURA MUNICIPAL DE BURITIRAMA

CNPJ: 13.234.000/0001-06 – Tel./Fax. (77) 3442-2134

Avenida Buriti, 291 – Centro

Buritirama - Bahia CEP. 47.120-000



		<p>Trv. Dois de Julho e Rua Francisco Rapadura, de formato irregular, abrangendo uma área de 170,44 m² (cento e setenta metros quadrados e quarenta e quatro decímetros quadrados) e um perímetro de 63,35 m.</p> <p>Para quem da Rua São Gonçalo olha para o lote 07 inicia-se a descrição no vértice 1 na coordenada (EX: 649.627,1081 NY: 8.815.592,2643), no azimute de 173°11'37" com uma distância de 7,04 m de frente até o vértice 2 de coordenada (EX: 649.627,9422 NY: 8.815.585,2761), confrontando com Rua São Gonçalo, daí deflete à direita no azimute de 263°36'48" com uma distância de 24,76 m do lado esquerdo até o vértice 3 de coordenada (EX: 649.603,3359 NY: 8.815.582,5219), confrontando com Lote 08, daí deflete à direita no azimute de 351°36'14" com uma distância de 5,25 m ao fundo até o vértice 4 de coordenada (EX: 649.602,5690 NY: 8.815.587,7181), confrontando com Lote 21, daí deflete à</p>				
--	--	---	--	--	--	--



PREFEITURA MUNICIPAL DE BURITIRAMA

CNPJ: 13.234.000/0001-06 – Tel./Fax. (77) 3442-2134

Avenida Buriti, 291 – Centro

Buritirama - Bahia CEP. 47.120-000



		direita no azimute de 354°25'42" com uma distância de 1,43 m ao fundo até o vértice 5 de coordenada (EX: 649.602,4298 NY: 8.815.589,1446), confrontando com Lote 22 , daí deflete à direita no azimute de 82°47'42" com uma distância de 24,87 m do lado direito até o vértice 1 de coordenada (EX: 649.627,1081 NY: 8.815.592,2643), confrontando com Lote 06 . Inscrição Imobiliária n.º 01.02.116.0069.001				
2 1	Aristides Alves de Souza, Brasileira, casado(a), Aposentada, portador(a) da carteira de identidade (RG) n.º 3324551 , inscrito(a) no CPF sob n.º 245.803.925-15 , residente e domiciliado(a) na Rua São Gonçalo, n.º 179, Centro, no município de Buritirama-BA e sua esposa Jovelina Gonzaga de Souza, Brasileira, casado(a), Lavradoura, portador(a) da carteira de identidade (RG) n.º 3375315 , inscrito(a) no CPF sob n.º 130.251.045-20 , residente e domiciliado(a) na Rua São Gonçalo,	Quadra: 116 Lote: 08 Área: 164,76 m² O Lote de terreno sob n.º 08 da Quadra 116, do Loteamento denominado "CENTRO 1" localizado na Sede Municipal, no município de BURITIRAMA-BA, comarca de BARRA-BA, na quadra formada pelas, , Trv. Trancredo Neves, Rua São Gonçalo, Trv. Dois de Julho e Rua Francisco Rapadura, de formato irregular,	R\$ 30.000,00 (trinta mil reais)	Próprio	REURB-S	Legitimação Fundiária



PREFEITURA MUNICIPAL DE BURITIRAMA

CNPJ: 13.234.000/0001-06 – Tel./Fax. (77) 3442-2134

Avenida Buriti, 291 – Centro

Buritirama - Bahia CEP. 47.120-000



<p>nº 179, Centro, no município de Buritirama-BA.</p>	<p>abrangendo uma área de 164,76 m² (cento e sessenta e quatro metros quadrados e setenta e seis décimos quadrados) e um perímetro de 62,47 m.</p> <p>Para quem da Rua São Gonçalo olha para o lote 08 inicia-se a descrição no vértice 1 na coordenada (EX: 649.627,9422 NY: 8.815.585,2761), no azimute de 172°39'36" com uma distância de 6,49 m de frente até o vértice 2 de coordenada (EX: 649.628,7715 NY: 8.815.578,8382), confrontando com Rua São Gonçalo, daí deflete à direita no azimute de 262°40'50" com uma distância de 24,29 m do lado esquerdo até o vértice 3 de coordenada (EX: 649.604,6762 NY: 8.815.575,7432), confrontando com Lote 09, daí deflete à direita no azimute de 344°55'21" com uma distância de 2,85 m ao fundo até o vértice 4 de coordenada (EX: 649.603,9360 NY: 8.815.578,4911), confrontando com Lote 20, daí deflete à direita no azimute de 351°31'58" com uma distância de 4,08 m ao fundo até o vértice 5 de coordenada (EX: 649.603,3359 NY:</p>				
---	---	--	--	--	--



PREFEITURA MUNICIPAL DE BURITIRAMA

CNPJ: 13.234.000/0001-06 – Tel./Fax. (77) 3442-2134

Avenida Buriti, 291 – Centro

Buritirama - Bahia CEP. 47.120-000



		8.815.582,5219), confrontando com Lote 21 , daí deflete à direita no azimuth de 83°36'48" com uma distância de 24,76 m do lado direito até o vértice 1 de coordenada (EX: 649.627,9422 NY: 8.815.585,2761), confrontando com Lote 07 . Inscrição Imobiliária n.º 01.02.116.0063.001				
2	Joventino Alves de Souza, Brasileiro, casado(a), Lavrador, portador(a) da carteira de identidade (RG) n.º 1.046.293 , inscrito(a) no CPF sob n.º 152.764.221-68 , residente e domiciliado(a) na Rua São Gonçalo, n.º 171, Centro, no município de Buritirama-BA e sua esposa Sr ^a Vilma Carvalho de Souza, Brasileira, casado(a), Lavradora, portador(a) da carteira de identidade (RG) n.º 00470051817 , inscrito(a) no CPF sob n.º 968.813.215-20 , ambos residentes e domiciliados na Rua São Gonçalo, n.º 171, Centro, no município de Buritirama-BA, casados aos 31/05/1985 sob o Regime de	Quadra: 116 Lote: 09 Área: 178,17 m² O Lote de terreno sob n.º 09 da Quadra 116, do Loteamento denominado "CENTRO 1" localizado na Sede Municipal, no município de BURITIRAMA-BA, comarca de BARRA-BA, na quadra formada pelas, , Trv. Trancredo Neves, Rua São Gonçalo, Trv. Dois de Julho e Rua Francisco Rapadura, de formato irregular, abrangendo uma área de 178,17 m² (cento e setenta e oito metros quadrados e	R\$ 50.000,00	Próprio	REURB-S	Legitimação Fundiária



PREFEITURA MUNICIPAL DE BURITIRAMA

CNPJ: 13.234.000/0001-06 – Tel./Fax. (77) 3442-2134

Avenida Buriti, 291 – Centro

Buritirama - Bahia CEP. 47.120-000



<p>Comunhão Parcial de Bens, conforme Certidão de Casamento expedida aos 17/09/2015 pelo Oficial do Cartório de RCPN da Comarca de Barra-BA, Matrícula nº 006650 01 55 1985 2 00022 023 0000871 91; o Imóvel Quadra: 116, Lote: 09, Área: 178,17 m² pertencente ao casal.</p>	<p>dezessete decímetros quadrados) e um perímetro de 65,65 m.</p> <p>Para quem da Rua São Gonçalo olha para o lote 09 inicia-se a descrição no vértice 1 na coordenada (EX: 649.628,7715 NY: 8.815.578,8382), no azimute de 172°47'15" com uma distância de 6,92 m de frente até o vértice 2 de coordenada (EX: 649.629,6401 NY: 8.815.571,9742), confrontando com Rua São Gonçalo, daí deflete à direita no azimute de 261°15'36" com uma distância de 25,56 m do lado esquerdo até o vértice 3 de coordenada (EX: 649.604,3747 NY: 8.815.568,0900), confrontando com Lote 10, daí deflete à direita no azimute de 353°39'38" com uma distância de 2,47 m ao fundo até o vértice 4 de coordenada (EX: 649.604,1018 NY: 8.815.570,5466), confrontando com Lote 19, daí deflete à direita no azimute de 82°25'14" com uma distância de 1,33 m ao fundo até o vértice 5 de coordenada (EX: 649.605,4203 NY: 8.815.570,7221), confrontando com Lote 20, daí deflete à esquerda no azimute de</p>				
---	---	--	--	--	--



PREFEITURA MUNICIPAL DE BURITIRAMA

CNPJ: 13.234.000/0001-06 – Tel./Fax. (77) 3442-2134

Avenida Buriti, 291 – Centro

Buritirama - Bahia CEP. 47.120-000



		<p>351°34'14" com uma distância de 5,08 m ao fundo até o vértice 6 de coordenada (EX: 649.604,6762 NY: 8.815.575,7432), confrontando com Lote 20, daí deflete à direita no azimute de 82°40'50" com uma distância de 24,29 m do lado direito até o vértice 1 de coordenada (EX: 649.628,7715 NY: 8.815.578,8382), confrontando com Lote 08. Inscrição Imobiliária 01.02.116.0056.001</p>				
2 3	<p>Nilva Alves das Chagas, Brasileira, solteiro(a), Lavradora, portador(a) da carteira de identidade (RG) nº 2257818598, inscrito(a) no CPF sob nº 696.362.651-00, residente e domiciliado(a) na Rua São Gonçalo, nº 163, Centro, no município de Buritirama-BA .</p>	<p>Quadra: 116 Lote: 10 Área: 183,58 m²</p> <p>O Lote de terreno sob nº 10 da Quadra 116, do Loteamento denominado "CENTRO 1" localizado na Sede Municipal, no município de BURITIRAMA-BA, comarca de BARRA-BA, na quadra formada pelas, , Trv. Trancredo Neves, Rua São Gonçalo, Trv. Dois de Julho e Rua Francisco</p>	R\$ 50.000,00 (cinquenta mil reais)	Próprio	REURB-S	Legitimação Fundiária



PREFEITURA MUNICIPAL DE BURITIRAMA

CNPJ: 13.234.000/0001-06 – Tel./Fax. (77) 3442-2134

Avenida Buriti, 291 – Centro

Buritirama - Bahia CEP. 47.120-000



		<p>Rapadura, de formato irregular, abrangendo uma área de 183,58 m² (cento e oitenta e três metros quadrados e cinquenta e oito decímetros quadrados) e um perímetro de 65,73 m.</p> <p>Para quem da Rua São Gonçalo olha para o lote 10 inicia-se a descrição no vértice 1 na coordenada (EX: 649.629,6401 NY: 8.815.571,9742), no azimute de 172°30'49" com uma distância de 6,45 m de frente até o vértice 2 de coordenada (EX: 649.630,4804 NY: 8.815.565,5796), confrontando com Rua São Gonçalo, daí deflete à direita no azimute de 263°20'44" com uma distância de 0,62 m de frente até o vértice 3 de coordenada (EX: 649.629,8656 NY: 8.815.565,5079), confrontando com Rua São Gonçalo, daí deflete à direita no azimute de 178°04'29" com uma distância de 0,86 m de frente até o vértice 4 de coordenada (EX: 649.629,8944 NY: 8.815.564,6510), confrontando com Rua São Gonçalo, daí deflete à direita no azimute de 261°46'46" com uma distância</p>				
--	--	---	--	--	--	--



PREFEITURA MUNICIPAL DE BURITIRAMA

CNPJ: 13.234.000/0001-06 – Tel./Fax. (77) 3442-2134

Avenida Buriti, 291 – Centro

Buritirama - Bahia CEP. 47.120-000



		<p>de 20,61 m do lado esquerdo até o vértice 5 de coordenada (EX: 649.609,4972 NY: 8.815.561,7042), confrontando com Lote 11, daí deflete à esquerda no azimute de 259°13'00" com uma distância de 4,37 m do lado esquerdo até o vértice 6 de coordenada (EX: 649.605,2070 NY: 8.815.560,8871), confrontando com Lote 11, daí deflete à direita no azimute de 351°03'34" com uma distância de 0,75 m ao fundo até o vértice 7 de coordenada (EX: 649.605,0911 NY: 8.815.561,6239), confrontando com Lote 18, daí deflete à direita no azimute de 353°40'40" com uma distância de 6,51 m ao fundo até o vértice 8 de coordenada (EX: 649.604,3747 NY: 8.815.568,0900), confrontando com Lote 19, daí deflete à direita no azimute de 81°15'36" com uma distância de 25,56 m do lado direito até o vértice 1 de coordenada (EX: 649.629,6401 NY: 8.815.571,9742), confrontando com Lote 09. Inscrição imobiliária n.º 01.02.116.0050.001</p>				
--	--	--	--	--	--	--



PREFEITURA MUNICIPAL DE BURITIRAMA

CNPJ: 13.234.000/0001-06 – Tel./Fax. (77) 3442-2134

Avenida Buriti, 291 – Centro

Buritirama - Bahia CEP. 47.120-000



2 4	<p>Nylêda Bispo de Souza, brasileiro, casado(a), Professora, portador(a) da carteira de identidade (RG) nº 0796631174, inscrito(a) no CPF sob nº 502.695.505-34, residente e domiciliado(a) na Rua São Gonçalo, nº 153, Centro, no município de Buritirama-BA e seu esposo o Srº Edson José Marques de Souza, Brasileiro, casado(a), Autônomo, portador(a) da carteira de identidade (RG) nº 20.336.735.96, inscrito(a) no CPF sob nº 326.636.255-15, residentes e domiciliados na Rua São Gonçalo, nº 153, Centro, no município de Buritirama-BA, casados aos 13/12/1985 sob o Regime de de Comunhão Parcial de Bens, conforme Certidão de Casamento expedida aos 25/01/2011 pelo Oficial do Cartório de RCPN da Comarca de Barra-BA, Matrícula nº 144501155 1985 2 00022 175 0001050 95; o Imóvel Quadra: 116, Lote: 11, Área:</p>	<p>Quadra: 116 Lote: 11 Área: 238,65 m²</p> <p>O Lote de terreno sob nº 11 da Quadra 116, do Loteamento denominado “CENTRO 1” localizado na Sede Municipal, no município de BURITIRAMA-BA, comarca de BARRA-BA, na quadra formada pelas, , Trv. Trancredo Neves, Rua São Gonçalo, Trv. Dois de Julho e Rua Francisco Rapadura, de formato irregular, abrangendo uma área de 238,65 m² (duzentos e trinta e oito metros quadrados e sessenta e cinco decímetros quadrados) e um perímetro de 68,75 m.</p> <p>Para quem da Rua São Gonçalo olha para o lote 11 inicia-se a descrição no vértice 1 na coordenada (EX:</p>	R\$ 8.000,00 (oito mil reais)	Próprio	REURB-E	Legitimação Fundária
--------	---	---	----------------------------------	---------	---------	-------------------------



PREFEITURA MUNICIPAL DE BURITIRAMA

CNPJ: 13.234.000/0001-06 – Tel./Fax. (77) 3442-2134

Avenida Buriti, 291 – Centro

Buritirama - Bahia CEP. 47.120-000



<p>238,65 m² imóvel pertencente ao casal.</p>	<p>649.629,8944 NY: 8.815.564,6510), no azimute de 177°38'22" com uma distância de 10,77 m de frente até o vértice 2 de coordenada (EX: 649.630,3381 NY: 8.815.553,8873), confrontando com Rua São Gonçalo, daí deflete à direita no azimute de 267°25'18" com uma distância de 0,44 m de frente até o vértice 3 de coordenada (EX: 649.629,8955 NY: 8.815.553,8674), confrontando com Rua São Gonçalo, daí deflete à esquerda no azimute de 267°13'14" com uma distância de 11,98 m do lado esquerdo até o vértice 4 de coordenada (EX: 649.617,9283 NY: 8.815.553,2864), confrontando com Lote 12, daí deflete à esquerda no azimute de 177°30'38" com uma distância de 0,40 m do lado esquerdo até o vértice 5 de coordenada (EX: 649.617,9457 NY: 8.815.552,8879), confrontando com Lote 12, daí deflete à direita no azimute de 267°48'10" com uma distância de 11,67 m do lado esquerdo até o vértice 6 de coordenada (EX: 649.606,2822 NY: 8.815.552,4403), confrontando com Lote</p>				
---	--	--	--	--	--



PREFEITURA MUNICIPAL DE BURITIRAMA

CNPJ: 13.234.000/0001-06 – Tel./Fax. (77) 3442-2134

Avenida Buriti, 291 – Centro

Buritirama - Bahia CEP. 47.120-000



		<p>12, daí deflete à direita no azimute de 352°44'44" com uma distância de 8,51 m ao fundo até o vértice 7 de coordenada (EX: 649.605,2070 NY: 8.815.560,8871), confrontando com Lote 18, daí deflete à direita no azimute de 79°13'00" com uma distância de 4,37 m do lado direito até o vértice 8 de coordenada (EX: 649.609,4972 NY: 8.815.561,7042), confrontando com Lote 10, daí deflete à direita no azimute de 81°46'46" com uma distância de 20,61 m do lado direito até o vértice 1 de coordenada (EX: 649.629,8944 NY: 8.815.564,6510), confrontando com Lote 10. Inscrição Imobiliária nº 01.02.116.0044.001</p>				
2 5	<p>Elza dos Santos Oliveira, Brasileira, divorciado(a), Inspetora de Alunos, portador(a) da carteira de identidade (RG) nº 20.802.029-9, inscrito(a) no CPF sob nº 115.872.848-47, residente e domiciliado(a) na Rua São Gonçalo, nº 143, Centro, no município de Buritirama-BA.</p>	<p>Quadra: 116 Lote: 12 Área: 188,58 m²</p>	<p>R\$ 50.000,00 (cinquenta mil reais)</p>	<p>Próprio</p>	<p>REURB-S</p>	<p>Legitimação Fundiária</p>



PREFEITURA MUNICIPAL DE BURITIRAMA

CNPJ: 13.234.000/0001-06 – Tel./Fax. (77) 3442-2134

Avenida Buriti, 291 – Centro

Buritirama - Bahia CEP. 47.120-000



		<p>O Lote de terreno sob nº 12 da Quadra 116, do Loteamento denominado “CENTRO 1” localizado na Sede Municipal, no município de BURITIRAMA-BA, comarca de BARRA-BA, na quadra formada pelas, , Trv. Trancredo Neves, Rua São Gonçalo, Trv. Dois de Julho e Rua Francisco Rapadura, de formato irregular, abrangendo uma área de 188,58 m² (cento e oitenta e oito metros quadrados e cinquenta e oito decímetros quadrados) e um perímetro de 64,75 m.</p> <p>Para quem da Rua São Gonçalo olha para o lote 12 inicia-se a descrição no vértice 1 na coordenada (EX: 649.629,8955 NY: 8.815.553,8674), no azimute de 180°47'49" com uma distância de 7,70 m de frente até o vértice 2 de coordenada (EX: 649.629,7883 NY: 8.815.546,1665), confrontando com Rua São Gonçalo, daí deflete à direita no azimute de 270°00'00" com uma distância de 6,07 m do lado esquerdo até o vértice 3 de coordenada (EX: 649.623,7140 NY:</p>				
--	--	---	--	--	--	--



PREFEITURA MUNICIPAL DE BURITIRAMA

CNPJ: 13.234.000/0001-06 – Tel./Fax. (77) 3442-2134

Avenida Buriti, 291 – Centro

Buritirama - Bahia CEP. 47.120-000



	<p>8.815.546,1665), confrontando com Lote 13, daí deflete à esquerda no azimute de 180°00'00" com uma distância de 0,46 m do lado esquerdo até o vértice 4 de coordenada (EX: 649.623,7140 NY: 8.815.545,7043), confrontando com Lote 13, daí deflete à direita no azimute de 265°02'55" com uma distância de 18,11 m do lado esquerdo até o vértice 5 de coordenada (EX: 649.605,6747 NY: 8.815.544,1415), confrontando com Lote 13, daí deflete à direita no azimute de 353°57'51" com uma distância de 1,62 m ao fundo até o vértice 6 de coordenada (EX: 649.605,5041 NY: 8.815.545,7551), confrontando com Lote 17, daí deflete à direita no azimute de 7°24'19" com uma distância de 6,04 m ao fundo até o vértice 7 de coordenada (EX: 649.606,2822 NY: 8.815.551,7420), confrontando com Lote 17, daí deflete à esquerda no azimute de 0°00'00" com uma distância de 0,70 m ao fundo até o vértice 8 de coordenada (EX: 649.606,2822 NY: 8.815.552,4403), confrontando com Lote 18, daí deflete à</p>				
--	---	--	--	--	--



PREFEITURA MUNICIPAL DE BURITIRAMA

CNPJ: 13.234.000/0001-06 – Tel./Fax. (77) 3442-2134

Avenida Buriti, 291 – Centro

Buritirama - Bahia CEP. 47.120-000



		<p>direita no azimute de 87°48'10" com uma distância de 11,67 m do lado direito até o vértice 9 de coordenada (EX: 649.617,9457 NY: 8.815.552,8879), confrontando com Lote 11, daí deflete à esquerda no azimute de 357°30'38" com uma distância de 0,40 m do lado direito até o vértice 10 de coordenada (EX: 649.617,9283 NY: 8.815.553,2864), confrontando com Lote 11, daí deflete à direita no azimute de 87°13'14" com uma distância de 11,98 m do lado direito até o vértice 1 de coordenada (EX: 649.629,8955 NY: 8.815.553,8674), confrontando com Lote 11. Inscrição Imobiliária nº 01.02.116.0033.001</p>				
26	<p>Ulisses Pereira de Amorim Neto, brasileiro, Marceneiro, portador(a) da carteira de identidade (RG) nº 0798114428, inscrito(a) no CPF sob nº 550.429.455-04, residente e domiciliado(a) na Rua São Gonzalo, nº 415, Centro, no município de Buritirama-Ba e sua esposa Helena Marques da Silva, Brasileira,</p>	<p>Quadra: 116 Lote: 03 Área: 99,38 m²</p>	<p>R\$ 3.500,00 (três mil e quinhentos reais)</p>	Próprio	REURB-S	Legitimação Fundiária



PREFEITURA MUNICIPAL DE BURITIRAMA

CNPJ: 13.234.000/0001-06 – Tel./Fax. (77) 3442-2134

Avenida Buriti, 291 – Centro

Buritirama - Bahia CEP. 47.120-000



<p>casada, Lavradoura, portador(a) da carteira de identidade (RG) n.º 0591093782, inscrito(a) no CPF sob n.º 156.843.718-84, residente e domiciliado(a) na Rua São Gonçalo, n.º 415, Centro, no município de Rua São Gonçalo.</p>	<p>O Lote de terreno sob n.º 03 da Quadra 116, do Loteamento denominado “CENTRO 1” localizado na Sede Municipal, no município de BURITIRAMA-BA, comarca de BARRA-BA, na quadra formada pelas, , Trv. Trancredo Neves, Rua São Gonçalo, Trv. Dois de Julho e Rua Francisco Rapadura, de formato irregular, abrangendo uma área de 99,38 m² (noventa e nove metros quadrados e trinta e oito décimos quadrados) e um perímetro de 44,13 m.</p> <p>Para quem da Trv. Trancredo Neves olha para o lote 03 inicia-se a descrição no vértice 1 na coordenada (EX: 649.594,6455 NY: 8.815.638,6494), no azimute de 82°54'28" com uma distância de 6,71 m de frente até o vértice 2 de coordenada (EX: 649.601,3072 NY: 8.815.639,4782), confrontando com Trv. Trancredo Neves, daí deflete à direita no azimute de 173°18'31" com uma distância de 15,32 m do lado esquerdo até o vértice 3 de coordenada (EX: 649.603,0918 NY:</p>				
--	--	--	--	--	--



PREFEITURA MUNICIPAL DE BURITIRAMA

CNPJ: 13.234.000/0001-06 – Tel./Fax. (77) 3442-2134

Avenida Buriti, 291 – Centro

Buritirama - Bahia CEP. 47.120-000



		<p>8.815.624,2660), confrontando com Lote 04, daí deflete à direita no azimute de 262°19'19" com uma distância de 5,84 m ao fundo até o vértice 4 de coordenada (EX: 649.597,3066 NY: 8.815.623,4860), confrontando com Lote 26, daí deflete à direita no azimute de 353°00'55" com uma distância de 4,42 m do lado direito até o vértice 5 de coordenada (EX: 649.596,7694 NY: 8.815.627,8707), confrontando com Lote 26, daí deflete à esquerda no azimute de 263°09'03" com uma distância de 0,88 m do lado direito até o vértice 6 de coordenada (EX: 649.595,8937 NY: 8.815.627,7655), confrontando com Lote 26, daí deflete à direita no azimute de 353°27'28" com uma distância de 10,96 m do lado direito até o vértice 1 de coordenada (EX: 649.594,6455 NY: 8.815.638,6494), confrontando com Lote 02. Inscrição imobiliária nº 01.02.116.0130.001</p>				
27	<p>Ivani Alves da Costa, brasileiro, viúvo(a), Pensionista, portador(a) da carteira de identidade (RG) nº</p>	<p>Quadra: 116 Lote: 16 Área: 141,11 m²</p>	<p>R\$ 50.000,00 (cinquenta mil reais)</p>	<p>Próprio</p>	<p>REURB-S</p>	<p>Legitimação Fundiária</p>



PREFEITURA MUNICIPAL DE BURITIRAMA

CNPJ: 13.234.000/0001-06 – Tel./Fax. (77) 3442-2134

Avenida Buriti, 291 – Centro

Buritirama - Bahia CEP. 47.120-000



<p>0907975313, inscrito(a) no CPF sob nº 958.663.965-72, residente e domiciliado(a) na Rua Francisco Rapadura, nº 208, Centro, no município de Buritirama-BA.</p>	<p>O Lote de terreno sob nº 16 da Quadra 116, do Loteamento denominado “CENTRO 1” localizado na Sede Municipal, no município de BURITIRAMA-BA, comarca de BARRA-BA, na quadra formada pelas, , Trv. Trancredo Neves, Rua São Gonçalo, Trv. Dois de Julho e Rua Francisco Rapadura, de formato irregular, abrangendo uma área de 141,11 m² (cento e quarenta e um metros quadrados e onze décimos quadrados) e um perímetro de 52,28 m.</p> <p>Para quem da Rua Francisco Rapadura olha para o lote 16 inicia-se a descrição no vértice 1 na coordenada (EX: 649.585,6647 NY: 8.815.532,7449), no azimute de 353°22'51" com uma distância de 7,19 m de frente até o vértice 2 de</p>				
---	--	--	--	--	--



PREFEITURA MUNICIPAL DE BURITIRAMA

CNPJ: 13.234.000/0001-06 – Tel./Fax. (77) 3442-2134

Avenida Buriti, 291 – Centro

Buritirama - Bahia CEP. 47.120-000



		<p>coordenada (EX: 649.584,8359 NY: 8.815.539,8869), confrontando com Rua Francisco Rapadura, daí deflete à direita no azimute de 82°08'29" com uma distância de 18,01 m do lado esquerdo até o vértice 3 de coordenada (EX: 649.602,6796 NY: 8.815.542,3498), confrontando com Lote 17, daí deflete à direita no azimute de 169°50'29" com uma distância de 8,46 m ao fundo até o vértice 4 de coordenada (EX: 649.604,1724 NY: 8.815.534,0189), confrontando com Lote 13, daí deflete à direita no azimute de 269°38'50" com uma distância de 0,26 m do lado direito até o vértice 5 de coordenada (EX: 649.603,9090 NY: 8.815.534,0173), confrontando com Lote 15, daí deflete à direita no azimute de 312°27'19" com uma distância de 0,23 m do lado direito até o vértice 6 de coordenada (EX: 649.603,7397 NY: 8.815.534,1722), confrontando com Lote 15, daí deflete à esquerda no azimute de 265°29'06" com uma distância de 18,13 m do lado direito até o vértice 1 de</p>				
--	--	---	--	--	--	--



PREFEITURA MUNICIPAL DE BURITIRAMA

CNPJ: 13.234.000/0001-06 – Tel./Fax. (77) 3442-2134

Avenida Buriti, 291 – Centro

Buritirama - Bahia CEP. 47.120-000



		coordenada (EX: 649.585,6647 NY: 8.815.532,7449), confrontando com Lote 15 . Inscrição imobiliária 01.02.116.0247.001				
28	Ruan Roney Silva Moreira, Brasileiro, solteiro(a), Empresário , portador(a) da carteira de identidade (RG) nº 539412119 , inscrito(a) no CPF sob nº 404.002.198-32 , residente e domiciliado(a) na Rua Francisco Rapadura, nº 225, Centro, no município de Buritirama-BA.	<p>Quadra: 116 Lote: 18 Área: 231,15 m²</p> <p>O Lote de terreno sob nº 18 da Quadra 116, do Loteamento denominado “CENTRO 1” localizado na Sede Municipal, no município de BURITIRAMA-BA, comarca de BARRA-BA, na quadra formada pelas, , Trv. Trancredo Neves, Rua São Gonçalo, Trv. Dois de Julho e Rua Francisco Rapadura, de formato irregular, abrangendo uma área de 231,15 m² (duzentos e trinta e um metros quadrados e quinze decímetros quadrados) e um perímetro de 66,20 m.</p> <p>Para quem da Rua Francisco Rapadura olha para o lote 18 inicia-se a</p>	R\$ 50.000,00 (cinquenta mil reais)	Próprio	REURB-S	Legitimação Fundiária



PREFEITURA MUNICIPAL DE BURITIRAMA

CNPJ: 13.234.000/0001-06 – Tel./Fax. (77) 3442-2134

Avenida Buriti, 291 – Centro

Buritirama - Bahia CEP. 47.120-000



		<p>descrição no vértice 1 na coordenada (EX: 649.583,7256 NY: 8.815.548,7279), no azimute de 262°06'33" com uma distância de 0,45 m de frente até o vértice 2 de coordenada (EX: 649.583,2796 NY: 8.815.548,6661), confrontando com Rua Francisco Rapadura, daí deflete à direita no azimute de 354°13'08" com uma distância de 10,01 m de frente até o vértice 3 de coordenada (EX: 649.582,2711 NY: 8.815.558,6278), confrontando com Rua Francisco Rapadura, daí deflete à direita no azimute de 82°31'13" com uma distância de 23,02 m do lado esquerdo até o vértice 4 de coordenada (EX: 649.605,0911 NY: 8.815.561,6239), confrontando com Lote 19, daí deflete à direita no azimute de 171°03'34" com uma distância de 0,75 m ao fundo até o vértice 5 de coordenada (EX: 649.605,2070 NY: 8.815.560,8871), confrontando com Lote 10, daí deflete à direita no azimute de 172°44'44" com uma distância de 8,51 m ao fundo até o vértice 6 de coordenada (EX: 649.606,2822 NY: 8.815.552,4403),</p>				
--	--	--	--	--	--	--



PREFEITURA MUNICIPAL DE BURITIRAMA

CNPJ: 13.234.000/0001-06 – Tel./Fax. (77) 3442-2134

Avenida Buriti, 291 – Centro

Buritirama - Bahia CEP. 47.120-000



		confrontando com Lote 11 , daí deflete à direita no azimute de 180°00'00" com uma distância de 0,70 m ao fundo até o vértice 7 de coordenada (EX: 649.606,2822 NY: 8.815.551,7420), confrontando com Lote 12 , daí deflete à direita no azimute de 262°23'20" com uma distância de 22,76 m do lado direito até o vértice 1 de coordenada (EX: 649.583,7256 NY: 8.815.548,7279), confrontando com Lote 17 . Inscrição imobiliária n.º 01.02.116.0230.001				
29	Erminia Alves de Souza, Brasileira, divorciado(a), Aposentada , portador(a) da carteira de identidade (RG) n.º 0573892172 , inscrito(a) no CPF sob n.º 986.719.285-00 , residente e domiciliado(a) na Rua Francisco Rapadura, n.º 244, Centro, no município de Buritirama-BA.	Quadra: 116 Lote: 20 Área: 196,22 m² O Lote de terreno sob n.º 20 da Quadra 116, do Loteamento denominado "CENTRO 1" localizado na Sede Municipal, no município de	R\$ 50.000,00 (cinquenta mil reais)	Próprio	REURB-S	Legitimação Fundária



PREFEITURA MUNICIPAL DE BURITIRAMA

CNPJ: 13.234.000/0001-06 – Tel./Fax. (77) 3442-2134

Avenida Buriti, 291 – Centro

Buritirama - Bahia CEP. 47.120-000



		<p>BURITIRAMA-BA, comarca de BARRA-BA, na quadra formada pelas, , Trv. Trancredo Neves, Rua São Gonçalo, Trv. Dois de Julho e Rua Francisco Rapadura, de formato irregular, abrangendo uma área de 196,22 m² (cento e noventa e seis metros quadrados e vinte e dois decímetros quadrados) e um perímetro de 64,59 m.</p> <p>Para quem da Rua Francisco Rapadura olha para o lote 20 inicia-se a descrição no vértice 1 na coordenada (EX: 649.581,2277 NY: 8.815.567,5310), no azimute de 352°02'21" com uma distância de 8,25 m de frente até o vértice 2 de coordenada (EX: 649.580,0852 NY: 8.815.575,7010), confrontando com Rua Francisco Rapadura, daí deflete à direita no azimute de 83°19'41" com uma distância de 24,01 m do lado esquerdo até o vértice 3 de coordenada (EX: 649.603,9360 NY: 8.815.578,4911), confrontando com Lote 21, daí deflete à direita no azimute de 164°55'21" com uma distância de 2,85 m ao fundo até o vértice</p>				
--	--	---	--	--	--	--



PREFEITURA MUNICIPAL DE BURITIRAMA

CNPJ: 13.234.000/0001-06 – Tel./Fax. (77) 3442-2134

Avenida Buriti, 291 – Centro

Buritirama - Bahia CEP. 47.120-000



		4 de coordenada (EX: 649.604,6762 NY: 8.815.575,7432), confrontando com Lote 08 , daí deflete à direita no azimute de 171°34'14" com uma distância de 5,08 m ao fundo até o vértice 5 de coordenada (EX: 649.605,4203 NY: 8.815.570,7221), confrontando com Lote 09 , daí deflete à direita no azimute de 262°25'14" com uma distância de 1,33 m do lado direito até o vértice 6 de coordenada (EX: 649.604,1018 NY: 8.815.570,5466), confrontando com Lote 09 , daí deflete à direita no azimute de 262°29'22" com uma distância de 23,07 m do lado direito até o vértice 1 de coordenada (EX: 649.581,2277 NY: 8.815.567,5310), confrontando com Lote 19 . Inscrição imobiliária 01.02.116.0211.001				
30	João Gonçalves dos Santos, Brasileiro, Lavrador , portador(a) da carteira de identidade (RG) n.º 1670028992 , inscrito(a) no CPF sob n.º 806.956.121-15 , residente e domiciliado(a) na Rua Lino dos Santos, n.º 66, Centro, no município	Quadra: 007 Lote: 03 Área: 170,85 m²	R\$ 26.000,00 (vinte e seis mil reais)	Próprio	REURB-S	Legitimação Fundiária



PREFEITURA MUNICIPAL DE BURITIRAMA

CNPJ: 13.234.000/0001-06 – Tel./Fax. (77) 3442-2134

Avenida Buriti, 291 – Centro

Buritirama - Bahia CEP. 47.120-000



<p>de Buritirama-BA e sua esposa Adriana Barbosa da Rocha, Brasileiro, Lavrador, portador(a) da carteira de identidade (RG) nº 2026675104, inscrito(a) no CPF sob nº 859.196.255-97, residente e domiciliado(a) na Rua Lino dos Santos, nº 66, Centro, no município de Buritirama-BA .</p>	<p>O Lote de terreno sob nº 03 da Quadra 007, do Loteamento denominado “CENTRO 1” localizado na Sede Municipal, no município de BURITIRAMA-BA, comarca de BARRA-BA, na quadra formada pelas, Patrimônio Público Municipal, Rua Lino dos Santos, Trv. Benedito Teixeira e Av. Cel. Antônio R. Viana, de formato irregular, abrangendo uma área de 170,85 m² (cento e setenta metros quadrados e oitenta e cinco decímetros quadrados) e um perímetro de 54,55 m.</p> <p>Para quem da Rua Lino dos Santos olha para o lote 03 inicia-se a descrição no vértice 1 na coordenada (EX: 649.735,1123 NY: 8.815.082,4795), no azimute de 168°02'55" com uma distância de 9,17 m de frente até o vértice 2 de coordenada (EX: 649.737,0116 NY: 8.815.073,5066), confrontando com Rua Lino dos Santos, daí deflete à direita no</p>				
---	--	--	--	--	--



PREFEITURA MUNICIPAL DE BURITIRAMA

CNPJ: 13.234.000/0001-06 – Tel./Fax. (77) 3442-2134

Avenida Buriti, 291 – Centro

Buritirama - Bahia CEP. 47.120-000



	<p>azimute de 258°53'20" com uma distância de 16,13 m do lado esquerdo até o vértice 3 de coordenada (EX: 649.721,1857 NY: 8.815.070,3985), confrontando com Lote 04, daí deflete à direita no azimute de 0°46'02" com uma distância de 5,11 m ao fundo até o vértice 4 de coordenada (EX: 649.721,2541 NY: 8.815.075,5088), confrontando com Lote 22, daí deflete à esquerda no azimute de 269°35'17" com uma distância de 1,60 m ao fundo até o vértice 5 de coordenada (EX: 649.719,6588 NY: 8.815.075,4973), confrontando com Lote 22, daí deflete à direita no azimute de 2°56'18" com uma distância de 7,46 m ao fundo até o vértice 6 de coordenada (EX: 649.720,0414 NY: 8.815.082,9496), confrontando com Lote 23, daí deflete à direita no azimute de 91°47'13" com uma distância de 15,08 m do lado direito até o vértice 1 de coordenada (EX: 649.735,1123 NY: 8.815.082,4795), confrontando com Lote 24. Inscrição Imobiliária nº 01.01.007.0108.001</p>				
--	---	--	--	--	--



PREFEITURA MUNICIPAL DE BURITIRAMA

CNPJ: 13.234.000/0001-06 – Tel./Fax. (77) 3442-2134

Avenida Buriti, 291 – Centro

Buritirama - Bahia CEP. 47.120-000



3 1	<p>Keity Mills Lopes dos Santos, Brasileira, solteiro(a), Lavradora, portador(a) da carteira de identidade (RG) nº 1619804573, inscrito(a) no CPF sob nº 097.139.165-30, residente e domiciliado(a) na Rua Antônio Carlos Viana, nº 499, Centro, no município de Buritirama-BA.</p>	<p>Quadra: 007 Lote: 08 Área: 179,55 m²</p> <p>O Lote de terreno sob nº 08 da Quadra 007, do Loteamento denominado “CENTRO 1” localizado na Sede Municipal, no município de BURITIRAMA-BA, comarca de BARRA-BA, na quadra formada pelas, , Patrimônio Público Municipal, Rua Lino dos Santos, Trv. Benedito Teixeira e Av. Cel. Antônio R. Viana, de formato irregular, abrangendo uma área de 179,55 m² (cento e setenta e nove metros quadrados e cinquenta e cinco décimos quadrados) e um perímetro de 65,82 m.</p> <p>Para quem da Rua Lino dos Santos olha para o lote 08 inicia-se a descrição no vértice 1 na coordenada (EX:</p>	R\$ 20.000,00 (vinte mil reais)	Próprio	REURB-S	Legitimação Fundiária
--------	--	--	------------------------------------	---------	---------	--------------------------



PREFEITURA MUNICIPAL DE BURITIRAMA

CNPJ: 13.234.000/0001-06 – Tel./Fax. (77) 3442-2134

Avenida Buriti, 291 – Centro

Buritirama - Bahia CEP. 47.120-000



		<p>649.746,1669 NY: 8.815.035,4112), no azimute de 167°54'26" com uma distância de 6,74 m de frente até o vértice 2 de coordenada (EX: 649.747,5794 NY: 8.815.028,8184), confrontando com Rua Lino dos Santos, daí deflete à direita no azimute de 258°02'38" com uma distância de 24,79 m do lado esquerdo até o vértice 3 de coordenada (EX: 649.723,3315 NY: 8.815.023,6838), confrontando com Lote 09, daí deflete à direita no azimute de 354°39'12" com uma distância de 6,75 m ao fundo até o vértice 4 de coordenada (EX: 649.722,7023 NY: 8.815.030,4061), confrontando com Lote 18, daí deflete à direita no azimute de 359°38'45" com uma distância de 2,36 m ao fundo até o vértice 5 de coordenada (EX: 649.722,6877 NY: 8.815.032,7681), confrontando com Lote 19, daí deflete à direita no azimute de 84°34'36" com uma distância de 6,96 m do lado direito até o vértice 6 de coordenada (EX: 649.729,6172 NY: 8.815.033,4259), confrontando com Lote 19, daí deflete à direita no azimute de 181°36'03" com uma</p>				
--	--	---	--	--	--	--



PREFEITURA MUNICIPAL DE BURITIRAMA

CNPJ: 13.234.000/0001-06 – Tel./Fax. (77) 3442-2134

Avenida Buriti, 291 – Centro

Buritirama - Bahia CEP. 47.120-000



		distância de 1,31 m do lado direito até o vértice 7 de coordenada (EX: 649.729,5807 NY: 8.815.032,1203), confrontando com Lote 07 , daí deflete à esquerda no azimute de 78°46'39" com uma distância de 16,91 m do lado direito até o vértice 1 de coordenada (EX: 649.746,1669 NY: 8.815.035,4112), confrontando com Lote 07 . Inscrição Imobiliária nº 01.01.007.0057.001				
3 2	Miguel Ines da Silva Filho, Brasileiro, brasileiro, casado, lavrador, portador(a) da carteira de identidade (RG) nº 1594819 , inscrito(a) no CPF sob nº 794.301.551-72 , residente e domiciliado(a) na Rua sem nome, Q 16, L38, nº S/N, Residencial Cidade Nova, no município de Novo GamaGO e sua esposa Leda Moreira de Santana, Brasileira, casado(a) , portador(a) da carteira de identidade (RG) nº 1514255 , inscrito(a) no CPF sob nº 664.963.901-00 , casados aos 17/05/2013 sob o Regime de	Quadra: 007 Lote: 13 Área: 202,22 m² O Lote de terreno sob nº 13 da Quadra 007, do Loteamento denominado "CENTRO 1" localizado na Sede Municipal, no município de BURITIRAMA-BA, comarca de BARRA-BA, na quadra formada pelas, ,	R\$ 20.000,00 (vinte mil reais)	Próprio	REURB-S	Legitimação Fundiária



PREFEITURA MUNICIPAL DE BURITIRAMA

CNPJ: 13.234.000/0001-06 – Tel./Fax. (77) 3442-2134

Avenida Buriti, 291 – Centro

Buritirama - Bahia CEP. 47.120-000



<p>Comunhão Parcial de Bens expedida aos 17/05/2013 pelo Oficial do 4º Ofício de Registro Civil, Títulos e Documentos e Pessoas Jurídicas do DF, Matrícula nº 021089 01 55 2013 2 00122 027 0036917 36; o Imóvel Quadra: 007, Lote: 13, Área: 202,22 m² pertencente ao casal.</p>	<p>Patrimônio Público Municipal, Rua Lino dos Santos, Trv. Benedito Teixeira e Av. Cel. Antônio R. Viana, de formato irregular, abrangendo uma área de 202,22 m² (duzentos e dois metros quadrados e vinte e dois decímetros quadrados) e um perímetro de 72,00 m.</p> <p>Para quem da Av. Cel. Antônio R. Viana olha para o lote 13 inicia-se a descrição no vértice 1 na coordenada (EX: 649.697,2462 NY: 8.814.977,3354), no azimute de 3°12'56" com uma distância de 6,87 m de frente até o vértice 2 de coordenada (EX: 649.697,6318 NY: 8.814.984,1983), confrontando com Av. Cel. Antônio R. Viana, daí deflete à direita no azimute de 92°15'47" com uma distância de 28,67 m do lado esquerdo até o vértice 3 de coordenada (EX: 649.726,2833 NY: 8.814.983,0661), confrontando com Lote 14, daí deflete à direita no azimute de 177°32'14" com uma distância de 7,09 m ao fundo até o vértice 4 de coordenada (EX: 649.726,5879 NY: 8.814.975,9849), confrontando com Lote</p>				
--	--	--	--	--	--



PREFEITURA MUNICIPAL DE BURITIRAMA

CNPJ: 13.234.000/0001-06 – Tel./Fax. (77) 3442-2134

Avenida Buriti, 291 – Centro

Buritirama - Bahia CEP. 47.120-000



		12, daí deflete à direita no azimute de 272°38'07" com uma distância de 29,37 m do lado direito até o vértice 1 de coordenada (EX: 649.697,2462 NY: 8.814.977,3354), confrontando com Trv. Benedito Teixeira. Inscrição Imobiliária nº 01.01.007.0292.001.				
3	Izaias Ramos de Santana, Brasileiro, casado(a), Aposentado, portador(a) da carteira de identidade (RG) nº 0470052970, inscrito(a) no CPF sob nº 239.896.295-49, residente e domiciliado(a) na Av. Cel. Antônio R. Viana, nº 775, Centro, no município de Buritirama-BA e sua esposa Alita Moreira de Santana, Brasileiro, casado(a), Aposentada, portador(a) da carteira de identidade (RG) nº 0470046902, inscrito(a) no CPF sob nº 358.157.875-15, residente e domiciliado(a) na Av. Cel. Antônio R. Viana, nº 775, Centro, no município de Buritirama-BA.	<p>Quadra: 007 Lote: 14 Área: 290,98 m²</p> <p>O Lote de terreno sob nº 14 da Quadra 007, do Loteamento denominado "CENTRO 1" localizado na Sede Municipal, no município de BURITIRAMA-BA, comarca de BARRA-BA, na quadra formada pelas, , Patrimônio Público Municipal, Rua Lino dos Santos, Trv. Benedito Teixeira e Av. Cel. Antônio R. Viana, de formato</p>	R\$ 40.000,00 (quarenta mil reais)	Próprio	REURB-S	Legitimação Fundiária



PREFEITURA MUNICIPAL DE BURITIRAMA

CNPJ: 13.234.000/0001-06 – Tel./Fax. (77) 3442-2134

Avenida Buriti, 291 – Centro

Buritirama - Bahia CEP. 47.120-000



		<p>irregular, abrangendo uma área de 290,98 m² (duzentos e noventa metros quadrados e noventa e oito décimos quadrados) e um perímetro de 76,63 m.</p> <p>Para quem da Av. Cel. Antônio R. Viana olha para o lote 14 inicia-se a descrição no vértice 1 na coordenada (EX: 649.697,6318 NY: 8.814.984,1983), no azimute de 3°48'51" com uma distância de 10,43 m de frente até o vértice 2 de coordenada (EX: 649.698,3258 NY: 8.814.994,6083), confrontando com Av. Cel. Antônio R. Viana, daí deflete à direita no azimute de 92°06'40" com uma distância de 26,93 m do lado esquerdo até o vértice 3 de coordenada (EX: 649.725,2407 NY: 8.814.993,6161), confrontando com Lote 15, daí deflete à direita no azimute de 174°21'22" com uma distância de 10,60 m ao fundo até o vértice 4 de coordenada (EX: 649.726,2833 NY: 8.814.983,0661), confrontando com Lote 12, daí deflete à direita no azimute de 272°15'47" com uma distância de 28,67 m do lado direito</p>				
--	--	--	--	--	--	--



PREFEITURA MUNICIPAL DE BURITIRAMA

CNPJ: 13.234.000/0001-06 – Tel./Fax. (77) 3442-2134

Avenida Buriti, 291 – Centro

Buritirama - Bahia CEP. 47.120-000



		até o vértice 1 de coordenada (EX: 649.697,6318 NY: 8.814.984,1983), confrontando com Lote 13 . Inscrição Imobiliária 01.01.007.0286.001				
3 4	Irani Chagas de Souza, Brasileira, viúvo(a), Aposentada , portador(a) da carteira de identidade (RG) nº 0156578760 , inscrito(a) no CPF sob nº 179.565.445-72 , residente e domiciliado(a) na Av. Cel. Antônio R. Viana, nº 759, Centro, no município de Buritirama-BA.	Quadra: 007 Lote: 16 Área: 270,99 m² O Lote de terreno sob nº 16 da Quadra 007, do Loteamento denominado “CENTRO 1” localizado na Sede Municipal, no município de BURITIRAMA-BA, comarca de BARRA-BA, na quadra formada pelas, , Patrimônio Público Municipal, Rua Lino dos Santos, Trv. Benedito Teixeira e Av. Cel. Antônio R. Viana, de formato irregular, abrangendo uma área de 270,99 m² (duzentos e setenta metros quadrados e	R\$ 38.000,00 (trinta e oito mil reais)	Próprio	REURB-S	Legitimação Fundiária



PREFEITURA MUNICIPAL DE BURITIRAMA

CNPJ: 13.234.000/0001-06 – Tel./Fax. (77) 3442-2134

Avenida Buriti, 291 – Centro

Buritirama - Bahia CEP. 47.120-000



		<p>noventa e nove decímetros quadrados) e um perímetro de 72,39 m.</p> <p>Para quem da Av. Cel. Antônio R. Viana olha para o lote 16 inicia-se a descrição no vértice 1 na coordenada (EX: 649.698,6553 NY: 8.814.998,9302), no azimute de 4°40'09" com uma distância de 10,86 m de frente até o vértice 2 de coordenada (EX: 649.699,5392 NY: 8.815.009,7525), confrontando com Av. Cel. Antônio R. Viana, daí deflete à direita no azimute de 93°38'37" com uma distância de 24,78 m do lado esquerdo até o vértice 3 de coordenada (EX: 649.724,2699 NY: 8.815.008,1776), confrontando com Lote 17, daí deflete à direita no azimute de 178°30'22" com uma distância de 6,51 m ao fundo até o vértice 4 de coordenada (EX: 649.724,4395 NY: 8.815.001,6722), confrontando com Lote 11, daí deflete à esquerda no azimute de 174°36'33" com uma distância de 4,04 m ao fundo até o vértice 5 de coordenada (EX: 649.724,8191 NY: 8.814.997,6499), confrontando com Lote 12, daí deflete à</p>				
--	--	---	--	--	--	--



PREFEITURA MUNICIPAL DE BURITIRAMA

CNPJ: 13.234.000/0001-06 – Tel./Fax. (77) 3442-2134

Avenida Buriti, 291 – Centro

Buritirama - Bahia CEP. 47.120-000



		direita no azimute de 272°48'05" com uma distância de 26,20 m do lado direito até o vértice 1 de coordenada (EX: 649.698,6553 NY: 8.814.998,9302), confrontando com Lote 15 . Inscrição Imobiliária 01.01.007.0271.001				
3 5	Davi Ribeiro dos Santos, Brasileiro, casado(a), Lavrador , portador(a) da carteira de identidade (RG) n.º 0776645749 , inscrito(a) no CPF sob n.º 012.065.495-48 , residente e domiciliado(a) na Av. Cel. Antônio R. Viana, n.º 691, Centro, no município de Buritirama-BA e sua esposa Joenes Ribeiro de Almeida dos Santos, Brasileira, casado(a), Professora , portador(a) da carteira de identidade (RG) n.º 0824565509 , inscrito(a) no CPF sob n.º 997.006.895-49 , residentes e domiciliados na Av. Cel. Antônio R. Viana, n.º 691, Centro, no município de Buritirama-BA, casados sob o Regime de Comunhão Parcial de Bens, aos 11/01/1996, conforme	Quadra: 007 Lote: 22 Área: 135,92 m² O Lote de terreno sob n.º 22 da Quadra 007, do Loteamento denominado "CENTRO 1" localizado na Sede Municipal, no município de BURITIRAMA-BA, comarca de BARRA-BA, na quadra formada pelas, , Patrimônio Público Municipal, Rua Lino dos Santos, Trv. Benedito Teixeira e Av. Cel. Antônio R. Viana, de formato irregular, abrangendo uma área de 135,92	R\$ 50.000,00 (cinquenta mil reais)	Próprio	REURB-S	Legitimação Fundária



PREFEITURA MUNICIPAL DE BURITIRAMA

CNPJ: 13.234.000/0001-06 – Tel./Fax. (77) 3442-2134

Avenida Buriti, 291 – Centro

Buritirama - Bahia CEP. 47.120-000



<p>Certidão de Casamento expedida aos 31/08/2018 pelo Oficial do Cartório de RCPN de Buritirama-BA, Matrícula nº 139584 01 55 1996 3 00001 088 0000174 75; o Imóvel Quadra: 007, Lote: 22, Área: 135,92 m² pertencente ao casal.</p>	<p>m² (cento e trinta e cinco metros quadrados e noventa e dois decímetros quadrados) e um perímetro de 49,91 m.</p> <p>Para quem da Av. Cel. Antônio R. Viana olha para o lote 22 inicia-se a descrição no vértice 1 na coordenada (EX: 649.704,3148 NY: 8.815.068,0391), no azimute de 2°15'51" com uma distância de 8,14 m de frente até o vértice 2 de coordenada (EX: 649.704,6364 NY: 8.815.076,1723), confrontando com Av. Cel. Antônio R. Viana, daí deflete à direita no azimute de 92°34'21" com uma distância de 15,04 m do lado esquerdo até o vértice 3 de coordenada (EX: 649.719,6588 NY: 8.815.075,4973), confrontando com Lote 23, daí deflete à esquerda no azimute de 89°35'17" com uma distância de 1,60 m do lado esquerdo até o vértice 4 de coordenada (EX: 649.721,2541 NY: 8.815.075,5088), confrontando com Lote 03, daí deflete à direita no azimute de 180°46'02" com uma distância de 5,11 m ao fundo até o vértice 5 de coordenada (EX: 649.721,1857 NY:</p>				
--	--	--	--	--	--



PREFEITURA MUNICIPAL DE BURITIRAMA

CNPJ: 13.234.000/0001-06 – Tel./Fax. (77) 3442-2134

Avenida Buriti, 291 – Centro

Buritirama - Bahia CEP. 47.120-000



		8.815.070,3985), confrontando com Lote 03 , daí deflete à esquerda no azimute de 178°21'40" com uma distância de 3,05 m ao fundo até o vértice 6 de coordenada (EX: 649.721,2729 NY: 8.815.067,3488), confrontando com Lote 04 , daí deflete à direita no azimute de 272°19'52" com uma distância de 16,97 m do lado direito até o vértice 1 de coordenada (EX: 649.704,3148 NY: 8.815.068,0391), confrontando com Lote 21 . Inscrição Imobiliária 01.01.007.0203.001				
3 6	Delsa Maria de Souza, Brasileiro, casado(a), Aposentada , portador(a) da carteira de identidade (RG) n.º 0776665421 , inscrito(a) no CPF sob n.º 999.925.745-34 , residente e domiciliado(a) na Av. Cel. Antônio R. Viana, n.º 793, Centro, no município de Buritirama-BA e seu esposo Guilherme Leandro de Souza, Brasileiro, casado(a), Aposentado , portador(a) da carteira de identidade (RG) n.º 14521620 , inscrito(a) no CPF sob n.º	Quadra: 006 Lote: 01 Área: 149,15 m² O Lote de terreno sob n.º 01 da Quadra 006, do Loteamento denominado "CENTRO 1" localizado na Sede Municipal, no município de	R\$ 40.000,00 (quarenta mil reais)	Próprio	REURB-S	Legitimação Fundiária



PREFEITURA MUNICIPAL DE BURITIRAMA

CNPJ: 13.234.000/0001-06 – Tel./Fax. (77) 3442-2134

Avenida Buriti, 291 – Centro

Buritirama - Bahia CEP. 47.120-000



<p>023.299.045-09, residente e domiciliado(a) na Av. Cel. Antônio R. Viana, n.º 793, Centro, no município de Buritirama-BA; casados sob o regime de comunhão parcial de bens, aos 01/10/1969, conforme certidão de casamento expedida em 20/12/2004, pelo Oficial de Registro Civil das Pessoas Naturais de Pilão Arcado-BA, Livro B-8, às fls 151, termo 711.</p>	<p>BURITIRAMA-BA, comarca de BARRA-BA, na quadra formada pelas, , Trv. Benedito Teixeira, Rua Lino dos Santos, Trv. Dez de Janeiro e Av. Cel. Antônio R. Viana, de formato irregular, abrangendo uma área de 149,15 m² (cento e quarenta e nove metros quadrados e quinze decímetros quadrados) e um perímetro de 51,27 m.</p> <p>Para quem da Av. Cel. Antônio R. Viana olha para o lote 01 inicia-se a descrição no vértice na coordenada (EX: 649.696,0556 NY: 8.814.963,7965), no azimute de 6°05'05" com uma distância de 8,93 m de frente até o vértice de coordenada (EX: 649.697,0017 NY: 8.814.972,6722), confrontando com Av. Cel. Antônio R. Viana, daí deflete à direita no azimute de 94°38'30" com uma distância de 16,53 m do lado esquerdo até o vértice de coordenada (EX: 649.713,4821 NY: 8.814.971,3342), confrontando com Trv. Benedito Teixeira, daí deflete à direita no azimute de 183°57'41" com uma distância de 8,94</p>				
---	---	--	--	--	--



PREFEITURA MUNICIPAL DE BURITIRAMA

CNPJ: 13.234.000/0001-06 – Tel./Fax. (77) 3442-2134

Avenida Buriti, 291 – Centro

Buritirama - Bahia CEP. 47.120-000



		<p>m ao fundo até o vértice de coordenada (EX: 649.712,8645 NY: 8.814.962,4161), confrontando com Lote 02, daí deflete à direita no azimute de 274°41'42" com uma distância de 16,87 m do lado direito até o vértice de coordenada (EX: 649.696,0556 NY: 8.814.963,7965), confrontando com Lote 39. Inscrição Imobiliária 01.01.006.0222.001.</p>				
37	<p>Maria Helena Gonçalves dos Santos, Brasileira, casado(a), Lavradora, portador(a) da carteira de identidade (RG) n.º 2231228823, inscrito(a) no CPF sob n.º 006.759.495-64, residente e domiciliado(a) na Rua Lino dos Santos, n.º 182, Centro, no município de Buritirama-BA e sua esposa Doglas Gama de Souza, Brasileiro, casado(a), Ajudante de Pedreiro, portador(a) da carteira de identidade (RG) n.º 1426798288, inscrito(a) no CPF sob n.º 026.053.855-82, residente e domiciliado(a) na Rua Lino dos Santos, n.º 182, Centro, no município</p>	<p>Quadra: 006 Lote: 04 Área: 211,23 m²</p> <p>O Lote de terreno sob n.º 04 da Quadra 006, do Loteamento denominado "CENTRO 1" localizado na Sede Municipal, no município de BURITIRAMA-BA, comarca de BARRA-BA, na quadra formada pelas, , Trv. Benedito Teixeira, Rua Lino dos Santos,</p>	R\$ 20.000,00 (vinte mil reais)	Próprio	REURB-S	Legitimação Fundiária



PREFEITURA MUNICIPAL DE BURITIRAMA

CNPJ: 13.234.000/0001-06 – Tel./Fax. (77) 3442-2134

Avenida Buriti, 291 – Centro

Buritirama - Bahia CEP. 47.120-000



<p>de Buritirama-BA; casados sob o regime parcial de bens, aos 20/05/2016, pelo Oficial de Registro Civil das Pessoas Naturais com Funções Notarias do Distrito de Buritirama-BA, Comarca Barra-BA, matrícula nº 139584 01 55 2016 2 00014 052 0000684 60.</p>	<p>Trv. Dez de Janeiro e Av. Cel. Antônio R. Viana, de formato irregular, abrangendo uma área de 211,23 m² (duzentos e onze metros quadrados e vinte e três decímetros quadrados) e um perímetro de 72,38 m.</p> <p>Para quem da Rua Lino dos Santos olha para o lote 04 inicia-se a descrição no vértice na coordenada (EX: 649.757,8869 NY: 8.814.969,4696), no azimute de 176°28'19" com uma distância de 5,53 m de frente até o vértice de coordenada (EX: 649.758,2272 NY: 8.814.963,9499), confrontando com Rua Lino dos Santos, daí deflete à direita no azimute de 264°46'08" com uma distância de 29,24 m do lado esquerdo até o vértice de coordenada (EX: 649.729,1063 NY: 8.814.961,2837), confrontando com Lote 05, daí deflete à direita no azimute de 2°12'15" com uma distância de 9,17 m ao fundo até o vértice de coordenada (EX: 649.729,4590 NY: 8.814.970,4460), confrontando com Lote 03, daí deflete à</p>				
--	--	--	--	--	--



PREFEITURA MUNICIPAL DE BURITIRAMA

CNPJ: 13.234.000/0001-06 – Tel./Fax. (77) 3442-2134

Avenida Buriti, 291 – Centro

Buritirama - Bahia CEP. 47.120-000



		direita no azimute de 91°58'02" com uma distância de 28,44 m do lado direito até o vértice de coordenada (EX: 649.757,8869 NY: 8.814.969,4696), confrontando com Trv. Benedito Teixeira . Inscrição Imobiliária 01.01.006.0150.001				
3 8	Zelina Gonçalves dos Santos, Brasileira, viúvo(a), Aposentada, portador(a) da carteira de identidade (RG) n.º 1207505 , inscrito(a) no CPF sob n.º 488.378.491-68 , residente e domiciliado(a) na Rua Lino dos Santos, n.º 185, Centro, no município de Buritirama-BA.	Quadra: 006 Lote: 05 Área: 257,73 m² O Lote de terreno sob n.º 05 da Quadra 006, do Loteamento denominado "CENTRO 1" localizado na Sede Municipal, no município de BURITIRAMA-BA, comarca de BARRA-BA, na quadra formada pelas, , Trv. Benedito Teixeira, Rua Lino dos Santos, Trv. Dez de Janeiro e Av. Cel. Antônio R. Viana, de formato irregular,	R\$ 30.000,00 (trinta mil reais)	Próprio	REURB-S	Legitimação Fundiária



PREFEITURA MUNICIPAL DE BURITIRAMA

CNPJ: 13.234.000/0001-06 – Tel./Fax. (77) 3442-2134

Avenida Buriti, 291 – Centro

Buritirama - Bahia CEP. 47.120-000



	<p>abrangendo uma área de 257,73 m² (duzentos e cinquenta e sete metros quadrados e setenta e três decímetros quadrados) e um perímetro de 76,76 m.</p> <p>Para quem da Rua Lino dos Santos olha para o lote 05 inicia-se a descrição no vértice na coordenada (EX: 649.758,2272 NY: 8.814.963,9499), no azimute de 176°28'25" com uma distância de 9,33 m de frente até o vértice de coordenada (EX: 649.758,8012 NY: 8.814.954,6369), confrontando com Rua Lino dos Santos, daí deflete à direita no azimute de 267°43'51" com uma distância de 1,55 m de frente até o vértice de coordenada (EX: 649.757,2510 NY: 8.814.954,5755), confrontando com Rua Lino dos Santos, daí deflete à esquerda no azimute de 267°10'47" com uma distância de 28,52 m do lado esquerdo até o vértice de coordenada (EX: 649.728,7627 NY: 8.814.953,1720), confrontando com Lote 06, daí deflete à direita no azimute de 2°25'31" com uma distância de 8,12 m ao fundo até o</p>				
--	--	--	--	--	--



PREFEITURA MUNICIPAL DE BURITIRAMA

CNPJ: 13.234.000/0001-06 – Tel./Fax. (77) 3442-2134

Avenida Buriti, 291 – Centro

Buritirama - Bahia CEP. 47.120-000



		vértice de coordenada (EX: 649.729,1063 NY: 8.814.961,2837), confrontando com Lote 39 , daí deflete à direita no azimute de 84°46'08" com uma distância de 29,24 m do lado direito até o vértice de coordenada (EX: 649.758,2272 NY: 8.814.963,9499), confrontando com Lote 04 . Inscrição Imobiliária 01.01.006.0144.001				
39	Vanda Gonçalves dos Santos, Brasileira, solteiro(a), Auxiliar de Limpeza , portador(a) da carteira de identidade (RG) nº 1335876570 , inscrito(a) no CPF sob nº 020.607.135-36 , residente e domiciliado(a) na Rua Lino dos Santos, nº 196, Centro, no município de Buritirama-BA.	Quadra: 006 Lote: 06 Área: 247,94 m² O Lote de terreno sob nº 06 da Quadra 006, do Loteamento denominado "CENTRO 1" localizado na Sede Municipal, no município de BURITIRAMA-BA, comarca de BARRA-BA, na quadra formada pelas, , Trv. Benedito Teixeira, Rua Lino dos Santos,	R\$ 25.000,00 (vinte e cinco mil reais)	Próprio	REURB-S	Legitimação Fundiária



PREFEITURA MUNICIPAL DE BURITIRAMA

CNPJ: 13.234.000/0001-06 – Tel./Fax. (77) 3442-2134

Avenida Buriti, 291 – Centro

Buritirama - Bahia CEP. 47.120-000



		<p>Trv. Dez de Janeiro e Av. Cel. Antônio R. Viana, de formato irregular, abrangendo uma área de 247,94 m² (duzentos e quarenta e sete metros quadrados e noventa e quatro décimos quadrados) e um perímetro de 75,71 m.</p> <p>Para quem da Rua Lino dos Santos olha para o lote 06 inicia-se a descrição no vértice na coordenada (EX: 649.757,2510 NY: 8.814.954,5755), no azimute de 176°31'03" com uma distância de 8,87 m de frente até o vértice de coordenada (EX: 649.757,7899 NY: 8.814.945,7209), confrontando com Rua Lino dos Santos, daí deflete à direita no azimute de 269°50'59" com uma distância de 9,87 m do lado esquerdo até o vértice de coordenada (EX: 649.747,9208 NY: 8.814.945,6951), confrontando com Lote 07, daí deflete à esquerda no azimute de 266°46'57" com uma distância de 19,83 m do lado esquerdo até o vértice de coordenada (EX: 649.728,1240 NY: 8.814.944,5822), confrontando com Lote 07, daí deflete à</p>				
--	--	---	--	--	--	--



PREFEITURA MUNICIPAL DE BURITIRAMA

CNPJ: 13.234.000/0001-06 – Tel./Fax. (77) 3442-2134

Avenida Buriti, 291 – Centro

Buritirama - Bahia CEP. 47.120-000



		<p>direita no azimute de 4°55'43" com uma distância de 7,50 m ao fundo até o vértice de coordenada (EX: 649.728,7680 NY: 8.814.952,0504), confrontando com Lote 38, daí deflete à esquerda no azimute de 359°43'49" com uma distância de 1,12 m ao fundo até o vértice de coordenada (EX: 649.728,7627 NY: 8.814.953,1720), confrontando com Lote 39, daí deflete à direita no azimute de 87°10'47" com uma distância de 28,52 m do lado direito até o vértice de coordenada (EX: 649.757,2510 NY: 8.814.954,5755), confrontando com Lote 05. Inscrição Imobiliária nº 01.01.006.0135.001</p>				
40	<p>Ailton Gama de Souza, Brasileira, solteiro(a), Lavrador, portador(a) da carteira de identidade (RG) nº 1149111933, inscrito(a) no CPF sob nº 000.911.711-30, residente e domiciliado(a) na Rua Lino dos Santos, nº 260, Centro, no município de Buritirama-BA.</p>	<p>Quadra: 006 Lote: 13 Área: 260,88 m²</p>	<p>R\$ 10.000,00 (dez mil reais)</p>	<p>Próprio</p>	<p>REURB-S</p>	<p>Legitimação Fundiária</p>



PREFEITURA MUNICIPAL DE BURITIRAMA

CNPJ: 13.234.000/0001-06 – Tel./Fax. (77) 3442-2134

Avenida Buriti, 291 – Centro

Buritirama - Bahia CEP. 47.120-000



		<p>O Lote de terreno sob nº 13 da Quadra 006, do Loteamento denominado “CENTRO 1” localizado na Sede Municipal, no município de BURITIRAMA-BA, comarca de BARRA-BA, na quadra formada pelas, , Trv. Benedito Teixeira, Rua Lino dos Santos, Trv. Dez de Janeiro e Av. Cel. Antônio R. Viana, de formato irregular, abrangendo uma área de 260,88 m² (duzentos e sessenta metros quadrados e oitenta e oito décimos quadrados) e um perímetro de 83,66 m.</p> <p>Para quem da Rua Lino dos Santos olha para o lote 13 inicia-se a descrição no vértice na coordenada (EX: 649.770,8412 NY: 8.814.894,9298), no azimute de 172°06'23" com uma distância de 7,81 m de frente até o vértice de coordenada (EX: 649.771,9137 NY: 8.814.887,1942), confrontando com Rua Lino dos Santos, daí deflete à direita no azimute de 266°45'38" com uma distância de 34,58 m do lado esquerdo até o vértice de coordenada (EX:</p>				
--	--	---	--	--	--	--



PREFEITURA MUNICIPAL DE BURITIRAMA

CNPJ: 13.234.000/0001-06 – Tel./Fax. (77) 3442-2134

Avenida Buriti, 291 – Centro

Buritirama - Bahia CEP. 47.120-000



		<p>649.737,3934 NY: 8.814.885,2403), confrontando com Lote 14, daí deflete à direita no azimute de 357°54'26" com uma distância de 7,48 m ao fundo até o vértice de coordenada (EX: 649.737,1202 NY: 8.814.892,7142), confrontando com Lote 29, daí deflete à direita no azimute de 86°14'27" com uma distância de 33,79 m do lado direito até o vértice de coordenada (EX: 649.770,8412 NY: 8.814.894,9298), confrontando com Lote 12. Inscrição Imobiliária N.º 01.01.006.0075.001</p>				
4	<p>Valdineia Moreira dos Santos, 1 Brasileira, solteira, Secretária, portador(a) da carteira de identidade (RG) n.º 1377143511, inscrito(a) no CPF sob n.º 019.001.051-79, residente e domiciliado(a) na Rua Lino dos Santos, n.º 286, Centro, no município de Buritirama-BA .</p>	<p>Quadra: 006 Lote: 14 Área: 281,83 m²</p> <p>O Lote de terreno sob n.º 14 da Quadra 006, do Loteamento denominado "CENTRO 1" localizado na</p>	R\$ 15.000,00 (quinze mil reais)	Próprio	REURB-S	Legitimação Fundiária



PREFEITURA MUNICIPAL DE BURITIRAMA

CNPJ: 13.234.000/0001-06 – Tel./Fax. (77) 3442-2134

Avenida Buriti, 291 – Centro

Buritirama - Bahia CEP. 47.120-000



<p>Judisnei Alves do Vale, Brasileiro, solteiro, Operador de Máquina, portador(a) da carteira de identidade (RG) n.º 1534450335, inscrito(a) no CPF sob n.º 045.018.185-57, residente e domiciliado(a) na Rua Lino Dos Santos, n.º 268, Centro, no município de Buritirama-BA; O Imóvel Quadra: 006, Lote: 14, Área: 281,83 m² pertencente aos dois conviventes.</p>	<p>Sede Municipal, no município de BURITIRAMA-BA, comarca de BARRA-BA, na quadra formada pelas, , Trv. Benedito Teixeira, Rua Lino dos Santos, Trv. Dez de Janeiro e Av. Cel. Antônio R. Viana, de formato irregular, abrangendo uma área de 281,83 m² (duzentos e oitenta e um metros quadrados e oitenta e três decímetros quadrados) e um perímetro de 85,18 m.</p> <p>Para quem da Rua Lino dos Santos olha para o lote 14 inicia-se a descrição no vértice na coordenada (EX: 649.771,9137 NY: 8.814.887,1942), no azimute de 180°20'14" com uma distância de 9,92 m de frente até o vértice de coordenada (EX: 649.771,8553 NY: 8.814.877,2740), confrontando com Rua Lino dos Santos, daí deflete à direita no azimute de 271°52'54" com uma distância de 5,04 m de frente até o vértice de coordenada (EX: 649.766,8178 NY: 8.814.877,4395), confrontando com Rua Lino dos Santos, daí deflete à direita no azimute de 272°43'01" com uma distância</p>				
---	--	--	--	--	--



PREFEITURA MUNICIPAL DE BURITIRAMA

CNPJ: 13.234.000/0001-06 – Tel./Fax. (77) 3442-2134

Avenida Buriti, 291 – Centro

Buritirama - Bahia CEP. 47.120-000



		de 29,22 m do lado esquerdo até o vértice de coordenada (EX: 649.737,6342 NY: 8.814.878,8245), confrontando com Lote 15 , daí deflete à direita no azimute de 357°51'01" com uma distância de 6,42 m ao fundo até o vértice de coordenada (EX: 649.737,3934 NY: 8.814.885,2403), confrontando com Lote 29 , daí deflete à direita no azimute de 86°45'38" com uma distância de 34,58 m do lado direito até o vértice de coordenada (EX: 649.771,9137 NY: 8.814.887,1942), confrontando com Lote 13 . Inscrição Imobiliária 01.01.006.0067.001				
4	Ozana Maria de Souza, Brasileira, viúvo(a), Aposentada , portador(a) da carteira de identidade (RG) nº 1277599300 , inscrito(a) no CPF sob nº 008.783.995-42 , residente e domiciliado(a) na Rua Lino dos Santos, nº 19, Centro, no município de Buritirama-BA.	Quadra: 006 Lote: 19 Área: 117,24 m²	R\$ 20.000,00 (vinte mil reais)	Próprio	REURB-S	Legitimação Fundiária



PREFEITURA MUNICIPAL DE BURITIRAMA

CNPJ: 13.234.000/0001-06 – Tel./Fax. (77) 3442-2134

Avenida Buriti, 291 – Centro

Buritirama - Bahia CEP. 47.120-000



		<p>O Lote de terreno sob nº 19 da Quadra 006, do Loteamento denominado “CENTRO 1” localizado na Sede Municipal, no município de BURITIRAMA-BA, comarca de BARRA-BA, na quadra formada pelas, , Trv. Benedito Teixeira, Rua Lino dos Santos, Trv. Dez de Janeiro e Av. Cel. Antônio R. Viana, de formato irregular, abrangendo uma área de 117,24 m² (cento e dezessete metros quadrados e vinte e quatro decímetros quadrados) e um perímetro de 61,53 m.</p> <p>Para quem da Rua Lino dos Santos olha para o lote 19 inicia-se a descrição no vértice na coordenada (EX: 649.763,2950 NY: 8.814.839,1380), no azimute de 184°17'54" com uma distância de 4,48 m de frente até o vértice de coordenada (EX: 649.762,9592 NY: 8.814.834,6706), confrontando com Rua Lino dos Santos, daí deflete à direita no azimute de 274°06'59" com uma distância de 7,05 m do lado esquerdo até o vértice de coordenada (EX:</p>				
--	--	---	--	--	--	--



PREFEITURA MUNICIPAL DE BURITIRAMA

CNPJ: 13.234.000/0001-06 – Tel./Fax. (77) 3442-2134

Avenida Buriti, 291 – Centro

Buritirama - Bahia CEP. 47.120-000



	<p>649.755,9244 NY: 8.814.835,1769), confrontando com Lote 20, daí deflete à direita no azimute de 275°11'40" com uma distância de 5,50 m do lado esquerdo até o vértice de coordenada (EX: 649.750,4480 NY: 8.814.835,6747), confrontando com Lote 21, daí deflete à direita no azimute de 277°19'47" com uma distância de 14,23 m do lado esquerdo até o vértice de coordenada (EX: 649.736,3326 NY: 8.814.837,4904), confrontando com Lote 22, daí deflete à direita no azimute de 11°52'38" com uma distância de 4,04 m ao fundo até o vértice de coordenada (EX: 649.737,1648 NY: 8.814.841,4472), confrontando com Lote 23, daí deflete à direita no azimute de 95°03'01" com uma distância de 26,23 m do lado direito até o vértice de coordenada (EX: 649.763,2950 NY: 8.814.839,1380), confrontando com Lote 18. Inscrição Imobiliária 01.01.006.0019.001</p>				
--	---	--	--	--	--



PREFEITURA MUNICIPAL DE BURITIRAMA

CNPJ: 13.234.000/0001-06 – Tel./Fax. (77) 3442-2134

Avenida Buriti, 291 – Centro

Buritirama - Bahia CEP. 47.120-000



4 3	<p>Jose Acastio Caitano Barbosa, Brasileiro, solteiro(a), Lavrador, portador(a) da carteira de identidade (RG) nº 1442155191, inscrito(a) no CPF sob nº 042.446.085-83, residente e domiciliado(a) na Av. Cel. Antônio R. Viana, nº 821, Centro, no município de Buritirama-BA.</p>	<p>Quadra: 006 Lote: 37 Área: 345,88 m²</p> <p>O Lote de terreno sob nº 37 da Quadra 006, do Loteamento denominado “CENTRO 1” localizado na Sede Municipal, no município de BURITIRAMA-BA, comarca de BARRA-BA, na quadra formada pelas, , Trv. Benedito Teixeira, Rua Lino dos Santos, Trv. Dez de Janeiro e Av. Cel. Antônio R. Viana, de formato irregular, abrangendo uma área de 345,88 m² (trezentos e quarenta e cinco metros quadrados e oitenta e oito décimos quadrados) e um perímetro de 91,95 m.</p> <p>Para quem da Av. Cel. Antônio R. Viana olha para o lote 37 inicia-se a descrição no vértice na coordenada (EX:</p>	<p>R\$ 30.000,00 (trinta mil reais)</p>	<p>Próprio</p>	<p>REURB-S</p>	<p>Legitimação Fundiária</p>
--------	--	---	---	----------------	----------------	----------------------------------



PREFEITURA MUNICIPAL DE BURITIRAMA

CNPJ: 13.234.000/0001-06 – Tel./Fax. (77) 3442-2134

Avenida Buriti, 291 – Centro

Buritirama - Bahia CEP. 47.120-000



		<p>649.692,1986 NY: 8.814.936,3152), no azimute de 4°53'31" com uma distância de 9,06 m de frente até o vértice de coordenada (EX: 649.692,9708 NY: 8.814.945,3379), confrontando com Av. Cel. Antônio R. Viana, daí deflete à direita no azimute de 94°52'55" com uma distância de 1,56 m do lado esquerdo até o vértice de coordenada (EX: 649.694,5266 NY: 8.814.945,2050), confrontando com Av. Cel. Antônio R. Viana, daí deflete à direita no azimute de 95°04'02" com uma distância de 33,53 m do lado esquerdo até o vértice de coordenada (EX: 649.727,9235 NY: 8.814.942,2438), confrontando com Lote 38, daí deflete à esquerda no azimute de 93°27'28" com uma distância de 1,14 m do lado esquerdo até o vértice de coordenada (EX: 649.729,0663 NY: 8.814.942,1747), confrontando com Lote 07, daí deflete à direita no azimute de 182°38'53" com uma distância de 10,02 m ao fundo até o vértice de coordenada (EX: 649.728,6035 NY: 8.814.932,1685),</p>				
--	--	--	--	--	--	--



PREFEITURA MUNICIPAL DE BURITIRAMA

CNPJ: 13.234.000/0001-06 – Tel./Fax. (77) 3442-2134

Avenida Buriti, 291 – Centro

Buritirama - Bahia CEP. 47.120-000



		confrontando com Lote 07 , daí deflete à direita no azimute de 276°57'10" com uma distância de 5,51 m do lado direito até o vértice de coordenada (EX: 649.723,1382 NY: 8.814.932,8350), confrontando com Lote 08 , daí deflete à esquerda no azimute de 276°25'04" com uma distância de 31,13 m do lado direito até o vértice de coordenada (EX: 649.692,1986 NY: 8.814.936,3152), confrontando com Lote 36 . Inscrição Imobiliária 01.01.006.0250.001				
4	Gerson Caitano dos Santos, Brasileiro, solteiro(a) , , portador(a) da carteira de identidade (RG) nº 846779 , inscrito(a) no CPF sob nº 371.709.101-87 , residente e domiciliado(a) na Av. Cel. Antônio R. Viana, nº 528, Centro, no município de Buritirama-BA.	Quadra: 006 Lote: 38 Área: 331,25 m² O Lote de terreno sob nº 38 da Quadra 006, do Loteamento denominado "CENTRO 1" localizado na Sede Municipal, no município de	R\$ 25.000,00 (vinte e cinco mil reais)	Próprio	REURB-S	Legitimação Fundária



PREFEITURA MUNICIPAL DE BURITIRAMA

CNPJ: 13.234.000/0001-06 – Tel./Fax. (77) 3442-2134

Avenida Buriti, 291 – Centro

Buritirama - Bahia CEP. 47.120-000



		<p>BURITIRAMA-BA, comarca de BARRA-BA, na quadra formada pelas, , Trv. Benedito Teixeira, Rua Lino dos Santos, Trv. Dez de Janeiro e Av. Cel. Antônio R. Viana, de formato irregular, abrangendo uma área de 331,25 m² (trezentos e trinta e um metros quadrados e vinte e cinco decímetros quadrados) e um perímetro de 86,84 m.</p> <p>Para quem da Av. Cel. Antônio R. Viana olha para o lote 38 inicia-se a descrição no vértice na coordenada (EX: 649.694,5266 NY: 8.814.945,2050), no azimute de 4°47'49" com uma distância de 9,91 m de frente até o vértice de coordenada (EX: 649.695,3554 NY: 8.814.955,0812), confrontando com Av. Cel. Antônio R. Viana, daí deflete à direita no azimute de 95°10'59" com uma distância de 33,55 m do lado esquerdo até o vértice de coordenada (EX: 649.728,7680 NY: 8.814.952,0504), confrontando com Lote 39, daí deflete à direita no azimute de 184°55'43" com uma distância de 7,50 m ao fundo até o</p>				
--	--	--	--	--	--	--



PREFEITURA MUNICIPAL DE BURITIRAMA

CNPJ: 13.234.000/0001-06 – Tel./Fax. (77) 3442-2134

Avenida Buriti, 291 – Centro

Buritirama - Bahia CEP. 47.120-000



		vértice de coordenada (EX: 649.728,1240 NY: 8.814.944,5822), confrontando com Lote 06 , daí deflete à esquerda no azimute de 184°53'58" com uma distância de 2,35 m ao fundo até o vértice de coordenada (EX: 649.727,9235 NY: 8.814.942,2438), confrontando com Lote 07 , daí deflete à direita no azimute de 275°04'02" com uma distância de 33,53 m do lado direito até o vértice de coordenada (EX: 649.694,5266 NY: 8.814.945,2050), confrontando com Lote 37 . Inscrição Imobiliária 01.01.006.0239.001				
4 5	Eva Marques da Silva, Brasileira, casado(a), Aposentada , portador(a) da carteira de identidade (RG) nº 0470054590 , inscrito(a) no CPF sob nº 037.737.705-88 , residente e domiciliado(a) na Av. Cel. Antônio R. Viana, nº 803, Centro, no município de Buritirama-BA e seu esposo Ananias Teixeira da Costa, Brasileiro, casado(a), Aposentado , portador(a) da carteira de identidade	Quadra: 006 Lote: 39 Área: 297,06 m² O Lote de terreno sob nº 39 da Quadra 006, do Loteamento	100.000,00 (cem mil reais)	Próprio	REURB-S	Legitimação Fundiária



PREFEITURA MUNICIPAL DE BURITIRAMA

CNPJ: 13.234.000/0001-06 – Tel./Fax. (77) 3442-2134

Avenida Buriti, 291 – Centro

Buritirama - Bahia CEP. 47.120-000



<p>(RG) n° 4267157, inscrito(a) no CPF sob n° 920.804.135-20, residente e domiciliado(a) na Av. Cel. Antônio R. Viana, n° 803, Centro, no município de Buritirama-BA.</p>	<p>denominado “CENTRO 1” localizado na Sede Municipal, no município de BURITIRAMA-BA, comarca de BARRA-BA, na quadra formada pelas, , Trv. Benedito Teixeira, Rua Lino dos Santos, Trv. Dez de Janeiro e Av. Cel. Antônio R. Viana, de formato irregular, abrangendo uma área de 297,06 m² (duzentos e noventa e sete metros quadrados e seis decímetros quadrados) e um perímetro de 84,68 m.</p> <p>Para quem da Av. Cel. Antônio R. Viana olha para o lote 39 inicia-se a descrição no vértice na coordenada (EX: 649.695,3554 NY: 8.814.955,0812), no azimute de 4°35'36" com uma distância de 8,74 m de frente até o vértice de coordenada (EX: 649.696,0556 NY: 8.814.963,7965), confrontando com Av. Cel. Antônio R. Viana, daí deflete à direita no azimute de 94°41'42" com uma distância de 16,87 m do lado esquerdo até o vértice de coordenada (EX: 649.712,8645 NY: 8.814.962,4161), confrontando com Lote 01, daí deflete à</p>				
---	--	--	--	--	--



PREFEITURA MUNICIPAL DE BURITIRAMA

CNPJ: 13.234.000/0001-06 – Tel./Fax. (77) 3442-2134

Avenida Buriti, 291 – Centro

Buritirama - Bahia CEP. 47.120-000



	<p>esquerda no azimute de 94°29'27" com uma distância de 9,90 m do lado esquerdo até o vértice de coordenada (EX: 649.722,7317 NY: 8.814.961,6411), confrontando com Lote 02, daí deflete à esquerda no azimute de 93°12'34" com uma distância de 6,38 m do lado esquerdo até o vértice de coordenada (EX: 649.729,1063 NY: 8.814.961,2837), confrontando com Lote 03, daí deflete à direita no azimute de 182°25'31" com uma distância de 8,12 m ao fundo até o vértice de coordenada (EX: 649.728,7627 NY: 8.814.953,1720), confrontando com Lote 05, daí deflete à esquerda no azimute de 179°43'49" com uma distância de 1,12 m ao fundo até o vértice de coordenada (EX: 649.728,7680 NY: 8.814.952,0504), confrontando com Lote 06, daí deflete à direita no azimute de 275°10'59" com uma distância de 33,55 m do lado direito até o vértice de coordenada (EX: 649.695,3554 NY: 8.814.955,0812),</p>				
--	--	--	--	--	--



PREFEITURA MUNICIPAL DE BURITIRAMA

CNPJ: 13.234.000/0001-06 – Tel./Fax. (77) 3442-2134

Avenida Buriti, 291 – Centro

Buritirama - Bahia CEP. 47.120-000



		confrontando com Lote 38 . Inscrição Imobiliária nº 01.01.006.0232.001				
4 6	Itatia Pereira dos Santos, Brasileira, solteiro(a), Dona de Casa , portador(a) da carteira de identidade (RG) nº 1570059098 , inscrito(a) no CPF sob nº 049.317.765-58 , residente e domiciliado(a) na Av. Cel. Antônio Rodrigues Viana, nº 881, Centro, no município de Buritirama-BA.	Quadra: 006 Lote: 29 Área: 558,06 m² O Lote de terreno sob nº 29 da Quadra 006, do Loteamento denominado “CENTRO 1” localizado na Sede Municipal, no município de BURITIRAMA-BA, comarca de BARRA-BA, na quadra formada pelas, , Trv. Benedito Teixeira, Rua Lino dos Santos, Trv. Dez de Janeiro e Av. Cel. Antônio R. Viana, de formato irregular, abrangendo uma área de 558,06 m² (quinhentos e cinquenta e oito metros quadrados e seis décimos quadrados) e um perímetro de 143,23 m.	R\$ 80.000,00 (oitenta mil reais)	Próprio	REURB-S	Legitimação Fundiária



PREFEITURA MUNICIPAL DE BURITIRAMA

CNPJ: 13.234.000/0001-06 – Tel./Fax. (77) 3442-2134

Avenida Buriti, 291 – Centro

Buritirama - Bahia CEP. 47.120-000



		<p>Para quem da Av. Cel. Antônio R. Viana olha para o lote 29 inicia-se a descrição no vértice na coordenada (EX: 649.686,4706 NY: 8.814.875,3066), no azimute de 6°06'02" com uma distância de 7,32 m de frente até o vértice de coordenada (EX: 649.687,2489 NY: 8.814.882,5885), confrontando com Av. Cel. Antônio R. Viana, daí deflete à direita no azimute de 94°06'00" com uma distância de 37,59 m do lado esquerdo até o vértice de coordenada (EX: 649.724,7422 NY: 8.814.879,9009), confrontando com Lote 30, daí deflete à esquerda no azimute de 1°08'07" com uma distância de 6,55 m do lado esquerdo até o vértice de coordenada (EX: 649.724,8719 NY: 8.814.886,4451), confrontando com Lote 30, daí deflete à esquerda no azimute de 1°05'53" com uma distância de 6,35 m do lado esquerdo até o vértice de coordenada (EX: 649.724,9935 NY: 8.814.892,7933), confrontando com Lote 31, daí deflete à direita no azimute de 90°22'24" com uma</p>				
--	--	---	--	--	--	--



PREFEITURA MUNICIPAL DE BURITIRAMA

CNPJ: 13.234.000/0001-06 – Tel./Fax. (77) 3442-2134

Avenida Buriti, 291 – Centro

Buritirama - Bahia CEP. 47.120-000



		<p>distância de 12,13 m do lado esquerdo até o vértice de coordenada (EX: 649.737,1202 NY: 8.814.892,7142), confrontando com Lote 12, daí deflete à direita no azimute de 177°54'26" com uma distância de 7,48 m ao fundo até o vértice de coordenada (EX: 649.737,3934 NY: 8.814.885,2403), confrontando com Lote 13, daí deflete à esquerda no azimute de 177°51'01" com uma distância de 6,42 m ao fundo até o vértice de coordenada (EX: 649.737,6342 NY: 8.814.878,8245), confrontando com Lote 14, daí deflete à direita no azimute de 179°07'42" com uma distância de 7,92 m ao fundo até o vértice de coordenada (EX: 649.737,7547 NY: 8.814.870,9019), confrontando com Lote 15, daí deflete à direita no azimute de 274°54'32" com uma distância de 51,47 m do lado direito até o vértice de coordenada (EX: 649.686,4706 NY: 8.814.875,3066), confrontando com Lote 28. Inscrição Imobiliária 01.01.006.0310.001</p>			
--	--	---	--	--	--



PREFEITURA MUNICIPAL DE BURITIRAMA

CNPJ: 13.234.000/0001-06 – Tel./Fax. (77) 3442-2134

Avenida Buriti, 291 – Centro

Buritirama - Bahia CEP. 47.120-000



4 7	<p>LIDIANE GERALDO DOS SANTOS, brasileira, casada, lavradora, portadora do RG nº 1389899748 SSP/BA e inscrita no CPF nº 032.081.485-85 e seu esposo Sr MARCELO BISPO DE MELO, brasileiro, casado, lavrador, portador do CPF nº 023.305.485-59, residentes e domiciliados na Rua Lino dos Santos, nº 29, centro, Buritirama-BA.</p>	<p>Quadra: 007 Lote: 12 Área: 812,66 m²</p> <p>O Lote de terreno sob nº 12 da Quadra 007, do Loteamento denominado “CENTRO 1” localizado na Sede Municipal, no município de BURITIRAMA-BA, comarca de BARRA-BA, na quadra formada pelas, , Patrimônio Público Municipal, Rua Lino dos Santos, Trv. Benedito Teixeira e Av. Cel. Antônio R. Viana, de formato irregular, abrangendo uma área de 812,66 m² (oitocentos e doze metros quadrados e sessenta e seis decímetros quadrados) e um perímetro de 114,72 m.</p> <p>Para quem da Rua Lino dos Santos olha para o lote 12 inicia-se a descrição no vértice 1 na coordenada (EX:</p>	R\$ 30.000,00 (trinta mil reais)	Próprio	REURB-S	Legitimação Fundiária
--------	--	---	-------------------------------------	---------	---------	--------------------------



PREFEITURA MUNICIPAL DE BURITIRAMA

CNPJ: 13.234.000/0001-06 – Tel./Fax. (77) 3442-2134

Avenida Buriti, 291 – Centro

Buritirama - Bahia CEP. 47.120-000



	<p>649.752,9135 NY: 8.815.004,5597), no azimute de 170°33'48" com uma distância de 29,20 m de frente até o vértice 2 de coordenada (EX: 649.757,7003 NY: 8.814.975,7593), confrontando com Rua Lino dos Santos, daí deflete à direita no azimute de 270°24'56" com uma distância de 31,11 m do lado esquerdo até o vértice 3 de coordenada (EX: 649.726,5879 NY: 8.814.975,9849), confrontando com Trv. Benedito Teixeira, daí deflete à direita no azimute de 357°32'14" com uma distância de 7,09 m ao fundo até o vértice 4 de coordenada (EX: 649.726,2833 NY: 8.814.983,0661), confrontando com Lote 13, daí deflete à esquerda no azimute de 354°21'22" com uma distância de 10,60 m ao fundo até o vértice 5 de coordenada (EX: 649.725,2407 NY: 8.814.993,6161), confrontando com Lote 14, daí deflete à esquerda no azimute de 354°01'58" com uma distância de 4,06 m ao fundo até o vértice 6 de coordenada (EX: 649.724,8191 NY: 8.814.997,6499), confrontando com Lote 15, daí deflete à</p>				
--	--	--	--	--	--



PREFEITURA MUNICIPAL DE BURITIRAMA

CNPJ: 13.234.000/0001-06 – Tel./Fax. (77) 3442-2134

Avenida Buriti, 291 – Centro

Buritirama - Bahia CEP. 47.120-000



		<p>direita no azimute de 354°36'33" com uma distância de 4,04 m ao fundo até o vértice 7 de coordenada (EX: 649.724,4395 NY: 8.815.001,6722), confrontando com Lote 16, daí deflete à direita no azimute de 84°12'34" com uma distância de 28,62 m do lado direito até o vértice 1 de coordenada (EX: 649.752,9135 NY: 8.815.004,5597), confrontando com Lote 11. Inscrição Imobiliária nº 01.01.007.0029.001</p>				
48	<p>QUEDMA PEREIRA DOS SANTOS, brasileira, solteira, dona de casa, portadora do RG nº 11228560 08 SSP/BA e inscrita no CPF nº 017.003.475-51, residente e domiciliada na Av. Cel. Antônio Rodrigues Viana, nº 30, centro, Buritirama-BA.</p>	<p>Quadra: 006 Lote: 30 Área: 234,43 m²</p> <p>O Lote de terreno sob nº 30 da Quadra 006, do Loteamento denominado "CENTRO 1" localizado na Sede Municipal, no município de BURITIRAMA-BA, comarca de BARRA-</p>	R\$ 40.000,00 (quarenta mil reais)	Próprio	REURB-S	Legitimação Fundiária



PREFEITURA MUNICIPAL DE BURITIRAMA

CNPJ: 13.234.000/0001-06 – Tel./Fax. (77) 3442-2134

Avenida Buriti, 291 – Centro

Buritirama - Bahia CEP. 47.120-000



		<p>BA, na quadra formada pelas, , Trv. Benedito Teixeira, Rua Lino dos Santos, Trv. Dez de Janeiro e Av. Cel. Antônio R. Viana, de formato irregular, abrangendo uma área de 234,43 m² (duzentos e trinta e quatro metros quadrados e quarenta e três decímetros quadrados) e um perímetro de 87,29 m.</p> <p>Para quem da Av. Cel. Antônio R. Viana olha para o lote 30 inicia-se a descrição no vértice na coordenada (EX: 649.687,2489 NY: 8.814.882,5885), no azimute de 5°11'05" com uma distância de 6,01 m de frente até o vértice de coordenada (EX: 649.687,7922 NY: 8.814.888,5755), confrontando com Av. Cel. Antônio R. Viana, daí deflete à direita no azimute de 93°17'18" com uma distância de 37,14 m do lado esquerdo até o vértice de coordenada (EX: 649.724,8719 NY: 8.814.886,4451), confrontando com Lote 31, daí deflete à direita no azimute de 181°08'07" com uma distância de 6,55 m ao fundo até o vértice de coordenada (EX:</p>				
--	--	--	--	--	--	--



PREFEITURA MUNICIPAL DE BURITIRAMA

CNPJ: 13.234.000/0001-06 – Tel./Fax. (77) 3442-2134

Avenida Buriti, 291 – Centro

Buritirama - Bahia CEP. 47.120-000



		649.724,7422 NY: 8.814.879,9009), confrontando com Lote 29 , daí deflete à direita no azimute de 274°06'00" com uma distância de 37,59 m do lado direito até o vértice de coordenada (EX: 649.687,2489 NY: 8.814.882,5885), confrontando com Lote 29 . Inscrição Imobiliária nº 01.01.006.0302.001				
4	Maristela de Souza Viana, Brasileira, casado(a), Professora, portador(a) da carteira de identidade (RG) nº 1194841619 , inscrito(a) no CPF sob nº 012.152.965-76 , residente e domiciliado(a) na Trv. Benedito Teixeira, nº S/N, Centro, no município de Buritirama-BA e seu esposo Miguel Viana da Silva, Brasileiro, casado(a), Agente Administrativo, portador(a) da carteira de identidade (RG) nº 0899471420 , inscrito(a) no CPF sob nº 004.854.681-07 , ambos residentes e domiciliados na Trv. Benedito Teixeira, nº S/N, Centro, no município de Buritirama-BA; casados	Quadra: 122 Lote: 13 Área: 248,53 m² O Lote de terreno sob nº 13 da Quadra 122, do Loteamento denominado "CENTRO 1" localizado na Sede Municipal, no município de BURITIRAMA-BA, comarca de BARRA-BA, na quadra formada pelas, , Travessa 2 de Julho, Rua Francisco Rapadura, Avenida Buriti e Rua Duque de Caxias,	R\$ 24.000,00	Próprio	REURB-E	Legitimação Fundiária



PREFEITURA MUNICIPAL DE BURITIRAMA

CNPJ: 13.234.000/0001-06 – Tel./Fax. (77) 3442-2134

Avenida Buriti, 291 – Centro

Buritirama - Bahia CEP. 47.120-000



<p>sob o regime de Comunhão Parcial de Bens, aos 05/05/2021, conforme certidão de casamento expedida em 31/05/2021, pelo Oficial de Registro de Civil de Buritirama-BA – Cartório do Registro Civil das Pessoas Naturais Barra-BA, Matrícula nº 006650 01 55 2011 2 00013 085 0000417 XX; o Imóvel Quadra: 122, Lote: 13, Área: 248,53 m², pertencente ao casal.</p>	<p>de formato irregular, abrangendo uma área de 248,53 m² (duzentos e quarenta e oito metros quadrados e cinquenta e três décimos quadrados) e um perímetro de 76,98 m.</p> <p>Para quem da Rua Francisco Rapadura olha para o lote 13 inicia-se a descrição no vértice 1 na coordenada (EX: 649.582,8948 NY: 8.815.441,4673), no azimute de 169°01'39" com uma distância de 9,21 m de frente até o vértice 2 de coordenada (EX: 649.584,6474 NY: 8.815.432,4276), confrontando com Rua Francisco Rapadura, daí deflete à direita no azimute de 264°13'48" com uma distância de 11,62 m do lado esquerdo até o vértice 3 de coordenada (EX: 649.573,0896 NY: 8.815.431,2597), confrontando com Lote 14, daí deflete à esquerda no azimute de 262°42'44" com uma distância de 18,55 m do lado esquerdo até o vértice 4 de coordenada (EX: 649.554,6903 NY: 8.815.428,9067), confrontando com Lote 15, daí deflete à direita no azimute de 355°11'15" com uma</p>				
--	--	--	--	--	--



PREFEITURA MUNICIPAL DE BURITIRAMA

CNPJ: 13.234.000/0001-06 – Tel./Fax. (77) 3442-2134

Avenida Buriti, 291 – Centro

Buritirama - Bahia CEP. 47.120-000



		distância de 7,55 m ao fundo até o vértice 5 de coordenada (EX: 649.554,0568 NY: 8.815.436,4312), confrontando com Lote 38 , daí deflete à direita no azimute de 82°06'25" com uma distância de 10,32 m do lado direito até o vértice 6 de coordenada (EX: 649.564,2773 NY: 8.815.437,8482), confrontando com Lote 12 , daí deflete à esquerda no azimute de 356°42'23" com uma distância de 0,86 m do lado direito até o vértice 7 de coordenada (EX: 649.564,2278 NY: 8.815.438,7097), confrontando com Lote 12 , daí deflete à direita no azimute de 81°35'48" com uma distância de 18,87 m do lado direito até o vértice 1 de coordenada (EX: 649.582,8948 NY: 8.815.441,4673), confrontando com Lote 12 . Inscrição Imobiliária nº 01.02.122.0119.001				
50	Ailton Ribeiro de Oliveira, brasileiro, casado(a), Comerciante , portador(a) da carteira de identidade (RG) nº 07.672.558-87 , inscrito(a) no CPF sob nº	Quadra: 115 Lote: 09 Área: 298,58 m²	R\$ 100.000,00 (cem mil reais)	Próprio	REURB-E	Legitimação Fundiária



PREFEITURA MUNICIPAL DE BURITIRAMA

CNPJ: 13.234.000/0001-06 – Tel./Fax. (77) 3442-2134

Avenida Buriti, 291 – Centro

Buritirama - Bahia CEP. 47.120-000



<p>875.957.535-20, residente e domiciliado(a) na Rua Francisco Rapadura, nº 162, Centro, no município de Buritirama-BA e sua esposa Maria Divina C. de Oliveira, Brasileira, casado(a), Lavradora, portador(a) da carteira de identidade (RG) nº 1311148086, inscrito(a) no CPF sob nº 269.903.288-35, ambos residentes e domiciliados na Rua Francisco Rapadura, nº 162, Centro, no município de Buritirama-BA; casados sob o regime de comunhão parcial de bens, aos 17/01/2003, conforme certidão de casamento expedida em 27/02/2007, pelo Ofício do Cartório de Registro Civil das Pessoas Naturais da Comarca de Barra-BA, sob o Livro nº 27, às fls. 1494, termo nº 3.255; O Imóvel Quadra: 115, Lote: 09, Área: 298,58 m², pertencente ao casal.</p>	<p>O Lote de terreno sob nº 09 da Quadra 115, do Loteamento denominado “CENTRO 1” localizado na Sede Municipal, no município de BURITIRAMA-BA, comarca de BARRA-BA, na quadra formada pelas, , Trv. 2 de Julho, Rua São Gonçalo, Patrimônio Público Municipal e Rua Francisco Rapadura, de formato irregular, abrangendo uma área de 298,58 m² (duzentos e noventa e oito metros quadrados e cinquenta e oito décimos quadrados) e um perímetro de 79,18 m.</p> <p>Para quem da Rua Francisco Rapadura olha para o lote 09 inicia-se a descrição no vértice 1 na coordenada (EX: 649.594,3995 NY: 8.815.472,4006), no azimute de 352°12'11" com uma distância de 10,07 m de frente até o vértice 2 de coordenada (EX: 649.593,0333 NY: 8.815.482,3783), confrontando com Rua</p>				
---	---	--	--	--	--



PREFEITURA MUNICIPAL DE BURITIRAMA

CNPJ: 13.234.000/0001-06 – Tel./Fax. (77) 3442-2134

Avenida Buriti, 291 – Centro

Buritirama - Bahia CEP. 47.120-000



		<p>Francisco Rapadura, daí deflete à direita no azimute de 81°50'06" com uma distância de 25,07 m do lado esquerdo até o vértice 3 de coordenada (EX: 649.617,8530 NY: 8.815.485,9394), confrontando com Lote 10, daí deflete à esquerda no azimute de 350°13'16" com uma distância de 0,26 m do lado esquerdo até o vértice 4 de coordenada (EX: 649.617,8094 NY: 8.815.486,1920), confrontando com Lote 10, daí deflete à direita no azimute de 81°52'55" com uma distância de 3,91 m do lado esquerdo até o vértice 5 de coordenada (EX: 649.621,6851 NY: 8.815.486,7449), confrontando com Lote 04, daí deflete à direita no azimute de 170°43'07" com uma distância de 10,62 m ao fundo até o vértice 6 de coordenada (EX: 649.623,3985 NY: 8.815.476,2600), confrontando com Lote 08, daí deflete à direita no azimute de 262°25'09" com uma distância de 29,25 m do lado direito até o vértice 1 de coordenada (EX: 649.594,3995 NY: 8.815.472,4006), confrontando com Lote</p>				
--	--	---	--	--	--	--



PREFEITURA MUNICIPAL DE BURITIRAMA

CNPJ: 13.234.000/0001-06 – Tel./Fax. (77) 3442-2134

Avenida Buriti, 291 – Centro

Buritirama - Bahia CEP. 47.120-000



		08. Inscrição Imobiliária n°				
5 1	Ailton Ribeiro de Oliveira, BRASILEIRO, casado(a), Comerciante , portador(a) da carteira de identidade (RG) n° 07.672.558-87 , inscrito(a) no CPF sob n° 875.957.535-20 , residente e domiciliado(a) na Rua Francisco Rapadura, n° 162, Centro, no município de Buritirama-BA e sua esposa Maria Divina C. de Oliveira, Brasileira, casado(a), Lavradora , portador(a) da carteira de identidade (RG) n° 1311148086 , inscrito(a) no CPF sob n° 269.903.288-35 , ambos residentes e domiciliados na Rua Francisco Rapadura, n° 162, Centro, no município de Buritirama-BA; casados sob o regime de comunhão parcial de bens, aos 17/01/2003, conforme certidão de casamento expedida em 27/02/2007, pelo Oficial do Cartório de Registro Civil das Pessoas Naturais da Comarca de	08. Inscrição Imobiliária n° 01.02.115.0152.001 Quadra: 115 Lote: 10 Área: 315,91 m² O Lote de terreno sob n° 10 da Quadra 115, do Loteamento denominado “CENTRO 1” localizado na Sede Municipal, no município de BURITIRAMA-BA, comarca de BARRA-BA, na quadra formada pelas, , Trv. 2 de Julho, Rua São Gonçalo, Patrimônio Público Municipal e Rua Francisco Rapadura, de formato irregular, abrangendo uma área de 315,91 m² (trezentos e quinze metros quadrados e noventa e um decímetros quadrados) e um perímetro de 75,10 m.	R\$ 200.000,00 (duzentos mil reais)	Própria	REURB-E	Legitimação Fundiária



PREFEITURA MUNICIPAL DE BURITIRAMA

CNPJ: 13.234.000/0001-06 – Tel./Fax. (77) 3442-2134

Avenida Buriti, 291 – Centro

Buritirama - Bahia CEP. 47.120-000



<p>Barra-BA, sob o Livro nº 27, às fls. 1494, termo nº 3.255; o Lote Quadra: 115, Lote: 10, Área: 315,91 m², pertencente ao casal.</p> <p>;</p>	<p>Para quem da Rua Francisco Rapadura olha para o lote 10 inicia-se a descrição no vértice 1 na coordenada (EX: 649.593,0333 NY: 8.815.482,3783), no azimute de 352°22'06" com uma distância de 13,57 m de frente até o vértice 2 de coordenada (EX: 649.591,2314 NY: 8.815.495,8260), confrontando com Rua Francisco Rapadura, daí deflete à direita no azimute de 86°30'54" com uma distância de 0,39 m de frente até o vértice 3 de coordenada (EX: 649.591,6237 NY: 8.815.495,8499), confrontando com Rua Francisco Rapadura, daí deflete à esquerda no azimute de 85°34'24" com uma distância de 23,61 m do lado esquerdo até o vértice 4 de coordenada (EX: 649.615,1588 NY: 8.815.497,6718), confrontando com Lote 01, daí deflete à direita no azimute de 88°13'58" com uma distância de 0,51 m do lado esquerdo até o vértice 5 de coordenada (EX: 649.615,6705 NY: 8.815.497,6876), confrontando com Lote 02, daí deflete à direita no azimute de 169°27'35" com</p>				
--	---	--	--	--	--



PREFEITURA MUNICIPAL DE BURITIRAMA

CNPJ: 13.234.000/0001-06 – Tel./Fax. (77) 3442-2134

Avenida Buriti, 291 – Centro

Buritirama - Bahia CEP. 47.120-000



		<p>uma distância de 11,69 m ao fundo até o vértice 6 de coordenada (EX: 649.617,8094 NY: 8.815.486,1920), confrontando com Lote 04, daí deflete à direita no azimute de 170°13'16" com uma distância de 0,26 m ao fundo até o vértice 7 de coordenada (EX: 649.617,8530 NY: 8.815.485,9394), confrontando com Lote 09, daí deflete à direita no azimute de 261°50'06" com uma distância de 25,07 m do lado direito até o vértice 1 de coordenada (EX: 649.593,0333 NY: 8.815.482,3783), confrontando com Lote 09. Inscrição Imobiliária 01.02.115.0111.001</p>				
5 2	<p>Arival Marques Viana, BRASILEIRO, divorciado(a), Administrador, portador(a) da carteira de identidade (RG) nº 218.991, inscrito(a) no CPF sob nº 090.717.091-91, residente e domiciliado(a) na Rua Venâncio Pereira, nº 34, Centro, no município de Buritirama-BA.</p>	<p>Quadra: 108 Lote: 04 Área: 291,34 m²</p>	<p>R\$ 78.000,00 (setenta e oito mil reais)</p>	Próprio	REURB-E	Legitimação Fundiária



PREFEITURA MUNICIPAL DE BURITIRAMA

CNPJ: 13.234.000/0001-06 – Tel./Fax. (77) 3442-2134

Avenida Buriti, 291 – Centro

Buritirama - Bahia CEP. 47.120-000



		<p>O Lote de terreno sob nº 04 da Quadra 108, do Loteamento denominado “CENTRO 1” localizado na Sede Municipal, no município de BURITIRAMA-BA, comarca de BARRA-BA, na quadra formada pelas, , Trv. 2 de Julho, Av. Cel. Antônio Rodrigues e Rua São Gonçalo, de formato irregular, abrangendo uma área de 291,34 m² (duzentos e noventa e um metros quadrados e trinta e quatro décimos quadrados) e um perímetro de 75,61 m.</p> <p>Para quem da Av. Cel. Antônio Rodrigues olha para o lote 04 inicia-se a descrição no vértice 1 na coordenada (EX: 649.699,4561 NY: 8.815.482,2862), no azimute de 178°08'05" com uma distância de 11,27 m de frente até o vértice 2 de coordenada (EX: 649.699,8229 NY: 8.815.471,0205), confrontando com Av. Cel. Antônio Rodrigues, daí deflete à direita no azimute de 270°37'57" com uma distância de 20,39 m do lado esquerdo até o vértice 3 de coordenada (EX: 649.679,4337 NY: 8.815.471,2456),</p>				
--	--	---	--	--	--	--



PREFEITURA MUNICIPAL DE BURITIRAMA

CNPJ: 13.234.000/0001-06 – Tel./Fax. (77) 3442-2134

Avenida Buriti, 291 – Centro

Buritirama - Bahia CEP. 47.120-000



	<p>confrontando com Lote 05, daí deflete à direita no azimute de 358°56'15" com uma distância de 2,29 m do lado esquerdo até o vértice 4 de coordenada (EX: 649.679,3913 NY: 8.815.473,5325), confrontando com Lote 05, daí deflete à esquerda no azimute de 268°20'48" com uma distância de 4,68 m do lado esquerdo até o vértice 5 de coordenada (EX: 649.674,7143 NY: 8.815.473,3975), confrontando com Lote 05, daí deflete à direita no azimute de 270°05'38" com uma distância de 0,69 m do lado esquerdo até o vértice 6 de coordenada (EX: 649.674,0239 NY: 8.815.473,3986), confrontando com Lote 01, daí deflete à direita no azimute de 355°47'33" com uma distância de 10,09 m ao fundo até o vértice 7 de coordenada (EX: 649.673,2839 NY: 8.815.483,4583), confrontando com Lote 01, daí deflete à direita no azimute de 92°33'51" com uma distância de 26,20 m do lado direito até o vértice 1 de coordenada (EX: 649.699,4561 NY: 8.815.482,2862), confrontando com Lote</p>				
--	---	--	--	--	--



PREFEITURA MUNICIPAL DE BURITIRAMA

CNPJ: 13.234.000/0001-06 – Tel./Fax. (77) 3442-2134

Avenida Buriti, 291 – Centro

Buritirama - Bahia CEP. 47.120-000



		03. Inscrição Imobiliária				
		01.02.108.0012.001				
53	Arival Marques Viana, BRASILEIRO, divorciado(a), Administrador, portador(a) da carteira de identidade (RG) nº 218.991, inscrito(a) no CPF sob nº 090.717.091-91, residente e domiciliado(a) na Rua Venâncio Pereira, nº 34, Centro, no município de Buritirama-BA.	Quadra: 108 Lote: 05 Área: 280,39 m²	R\$ 47.000,00 (quarenta e sete mil reais)	Próprio	REURB-E	Legitimação Fundiária
		<p>O Lote de terreno sob nº 05 da Quadra 108, do Loteamento denominado “CENTRO 1” localizado na Sede Municipal, no município de BURITIRAMA-BA, comarca de BARRA-BA, na quadra formada pelas, , Trv. 2 de Julho, Av. Cel. Antônio Rodrigues e Rua São Gonçalo, de formato irregular, abrangendo uma área de 280,39 m² (duzentos e oitenta metros quadrados e trinta e nove decímetros quadrados) e um perímetro de 81,97 m.</p> <p>Para quem da Av. Cel. Antônio Rodrigues olha para o lote 05 inicia-se a</p>				



PREFEITURA MUNICIPAL DE BURITIRAMA

CNPJ: 13.234.000/0001-06 – Tel./Fax. (77) 3442-2134

Avenida Buriti, 291 – Centro

Buritirama - Bahia CEP. 47.120-000



		<p>descrição no vértice 1 na coordenada (EX: 649.699,8229 NY: 8.815.471,0205), no azimute de 178°25'43" com uma distância de 13,31 m de frente até o vértice 2 de coordenada (EX: 649.700,1879 NY: 8.815.457,7162), confrontando com Av. Cel. Antônio Rodrigues, daí deflete à direita no azimute de 267°53'26" com uma distância de 12,24 m do lado esquerdo até o vértice 3 de coordenada (EX: 649.687,9557 NY: 8.815.457,2657), confrontando com Rua São Gonçalo, daí deflete à direita no azimute de 358°05'27" com uma distância de 4,73 m do lado esquerdo até o vértice 4 de coordenada (EX: 649.687,7980 NY: 8.815.461,9964), confrontando com Lote 06, daí deflete à esquerda no azimute de 268°19'20" com uma distância de 10,16 m do lado esquerdo até o vértice 5 de coordenada (EX: 649.677,6426 NY: 8.815.461,6989), confrontando com Lote 06, daí deflete à direita no azimute de 357°23'11" com uma distância de 6,52 m ao fundo até o vértice 6 de coordenada (EX: 649.677,3452 NY:</p>				
--	--	---	--	--	--	--



PREFEITURA MUNICIPAL DE BURITIRAMA

CNPJ: 13.234.000/0001-06 – Tel./Fax. (77) 3442-2134

Avenida Buriti, 291 – Centro

Buritirama - Bahia CEP. 47.120-000



	<p>8.815.468,2148), confrontando com Lote 07, daí deflete à esquerda no azimute de 267°16'20" com uma distância de 2,35 m ao fundo até o vértice 7 de coordenada (EX: 649.675,0010 NY: 8.815.468,1031), confrontando com Lote 07, daí deflete à direita no azimute de 356°54'02" com uma distância de 5,30 m ao fundo até o vértice 8 de coordenada (EX: 649.674,7143 NY: 8.815.473,3975), confrontando com Lote 01, daí deflete à direita no azimute de 88°20'48" com uma distância de 4,68 m do lado direito até o vértice 9 de coordenada (EX: 649.679,3913 NY: 8.815.473,5325), confrontando com Lote 04, daí deflete à direita no azimute de 178°56'15" com uma distância de 2,29 m do lado direito até o vértice 10 de coordenada (EX: 649.679,4337 NY: 8.815.471,2456), confrontando com Lote 04, daí deflete à esquerda no azimute de 90°37'57" com uma distância de 20,39 m do lado direito até o vértice 1 de coordenada (EX: 649.699,8229 NY: 8.815.471,0205),</p>				
--	--	--	--	--	--



PREFEITURA MUNICIPAL DE BURITIRAMA

CNPJ: 13.234.000/0001-06 – Tel./Fax. (77) 3442-2134

Avenida Buriti, 291 – Centro

Buritirama - Bahia CEP. 47.120-000



		confrontando com Lote 04 . Inscrição Imobiliária 01.02.108.0025.001				
54	Arival Marques Viana, BRASILEIRO, divorciado(a), Administrador, portador(a) da carteira de identidade (RG) nº 218.991 , inscrito(a) no CPF sob nº 090.717.091-91 , residente e domiciliado(a) na Rua Venâncio Pereira, nº 34, Centro, no município de Buritirama-BA.	<p>Quadra: 108 Lote: 06 Área: 48,81 m²</p> <p>O Lote de terreno sob nº 06 da Quadra 108, do Loteamento denominado “CENTRO 1” localizado na Sede Municipal, no município de BURITIRAMA-BA, comarca de BARRA-BA, na quadra formada pelas, , Trv. 2 de Julho, Av. Cel. Antônio Rodrigues e Rua São Gonçalo, de formato irregular, abrangendo uma área de 48,81 m² (quarenta e oito metros quadrados e oitenta e um decímetros quadrados) e um perímetro de 29,98 m.</p> <p>Para quem da Rua São Gonçalo olha para o lote 06 inicia-se a descrição no</p>	R\$ 24.000,00 (vinte e quatro mil reais)	Próprio	REURB-E	Legitimação Fundiária



PREFEITURA MUNICIPAL DE BURITIRAMA

CNPJ: 13.234.000/0001-06 – Tel./Fax. (77) 3442-2134

Avenida Buriti, 291 – Centro

Buritirama - Bahia CEP. 47.120-000



		<p>vértice 1 na coordenada (EX: 649.687,9557 NY: 8.815.457,2657), no azimute de 267°47'01" com uma distância de 10,26 m de frente até o vértice 2 de coordenada (EX: 649.677,7047 NY: 8.815.456,8689), confrontando com Rua São Gonçalo, daí deflete à direita no azimute de 359°15'49" com uma distância de 4,83 m do lado esquerdo até o vértice 3 de coordenada (EX: 649.677,6426 NY: 8.815.461,6989), confrontando com Lote 07, daí deflete à direita no azimute de 88°19'20" com uma distância de 10,16 m ao fundo até o vértice 4 de coordenada (EX: 649.687,7980 NY: 8.815.461,9964), confrontando com Lote 05, daí deflete à direita no azimute de 178°05'27" com uma distância de 4,73 m do lado direito até o vértice 1 de coordenada (EX: 649.687,9557 NY: 8.815.457,2657), confrontando com Lote 05. Inscrição Imobiliária nº 01.02.108.0153.001</p>				
5	Arival Marques Viana, BRASILEIRO , divorciado(a), Administrador, portador(a) da carteira de identidade	<p>Quadra: 108 Lote: 07 Área: 99,94 m²</p>	R\$ 32.000,00 (trinta e dois mil reais)	Próprio	REURB-E	Legitimação Fundiária



PREFEITURA MUNICIPAL DE BURITIRAMA

CNPJ: 13.234.000/0001-06 – Tel./Fax. (77) 3442-2134

Avenida Buriti, 291 – Centro

Buritirama - Bahia CEP. 47.120-000



<p>(RG) nº 218.991, inscrito(a) no CPF sob nº 090.717.091-91, residente e domiciliado(a) na Rua Venâncio Pereira, nº 34, Centro, no município de Buritirama-BA.</p>	<p>O Lote de terreno sob nº 07 da Quadra 108, do Loteamento denominado “CENTRO 1” localizado na Sede Municipal, no município de BURITIRAMA-BA, comarca de BARRA-BA, na quadra formada pelas, , Trv. 2 de Julho, Av. Cel. Antônio Rodrigues e Rua São Gonçalo, de formato irregular, abrangendo uma área de 99,94 m² (noventa e nove metros quadrados e noventa e quatro décimos quadrados) e um perímetro de 40,10 m.</p> <p>Para quem da Rua São Gonçalo olha para o lote 07 inicia-se a descrição no vértice 1 na coordenada (EX: 649.677,7047 NY: 8.815.456,8689), no azimute de 267°36'27" com uma distância de 8,63 m de frente até o vértice 2 de coordenada (EX: 649.669,0805 NY:</p>				
---	--	--	--	--	--



PREFEITURA MUNICIPAL DE BURITIRAMA

CNPJ: 13.234.000/0001-06 – Tel./Fax. (77) 3442-2134

Avenida Buriti, 291 – Centro

Buritirama - Bahia CEP. 47.120-000



		<p>8.815.456,5086), confrontando com Rua São Gonçalo, daí deflete à direita no azimute de 355°51'35" com uma distância de 11,03 m do lado esquerdo até o vértice 3 de coordenada (EX: 649.668,2842 NY: 8.815.467,5090), confrontando com Lote 01, daí deflete à direita no azimute de 84°56'44" com uma distância de 6,74 m ao fundo até o vértice 4 de coordenada (EX: 649.675,0010 NY: 8.815.468,1031), confrontando com Lote 01, daí deflete à direita no azimute de 87°16'20" com uma distância de 2,35 m ao fundo até o vértice 5 de coordenada (EX: 649.677,3452 NY: 8.815.468,2148), confrontando com Lote 05, daí deflete à direita no azimute de 177°23'11" com uma distância de 6,52 m do lado direito até o vértice 6 de coordenada (EX: 649.677,6426 NY: 8.815.461,6989), confrontando com Lote 05, daí deflete à direita no azimute de 179°15'49" com uma distância de 4,83 m do lado direito até o vértice 1 de coordenada (EX: 649.677,7047 NY: 8.815.456,8689), confrontando com Lote</p>				
--	--	---	--	--	--	--



PREFEITURA MUNICIPAL DE BURITIRAMA

CNPJ: 13.234.000/0001-06 – Tel./Fax. (77) 3442-2134

Avenida Buriti, 291 – Centro

Buritirama - Bahia CEP. 47.120-000



		06. Inscrição Imobiliária n°				
5	Arival Marques Viana,	01.02.108.0123.001				
6	BRASILEIRO, divorciado(a), Administrador, portador(a) da carteira de identidade (RG) n° 218.991, inscrito(a) no CPF sob n° 090.717.091-91, residente e domiciliado(a) na Rua Vennâncio Pereira, n° 34, Centro, no município de Buritirama-BA.	<p>Quadra: 109 Lote: 02 Área: 358,67 m²</p> <p>O Lote de terreno sob n° 02 da Quadra 109, do Loteamento denominado “CENTRO 1” localizado na Sede Municipal, no município de BURITIRAMA-BA, comarca de BARRA-BA, na quadra formada pelas, , Trv. Tancredo Neves, Av. Cel. Antônio Rodrigues Viana, Trv. 2 de Julho e Rua São Gonçalo, de formato irregular, abrangendo uma área de 358,67 m² (trezentos e cinquenta e oito metros quadrados e sessenta e sete décimos quadrados) e um perímetro de 85,88 m.</p>	R\$ 47.000,00 (quarenta e sete mil reais)	Próprio	REURB-E	Legitimação Fundiária



PREFEITURA MUNICIPAL DE BURITIRAMA

CNPJ: 13.234.000/0001-06 – Tel./Fax. (77) 3442-2134

Avenida Buriti, 291 – Centro

Buritirama - Bahia CEP. 47.120-000



		<p>Para quem da Av. Cel. Antônio Rodrigues Viana olha para o lote 02 inicia-se a descrição no vértice 1 na coordenada (EX: 649.703,0106 NY: 8.815.652,9904), no azimute de 180°00'00" com uma distância de 12,94 m de frente até o vértice 2 de coordenada (EX: 649.703,0106 NY: 8.815.640,0549), confrontando com Av. Cel. Antônio Rodrigues Viana, daí deflete à direita no azimute de 268°19'02" com uma distância de 15,48 m do lado esquerdo até o vértice 3 de coordenada (EX: 649.687,5414 NY: 8.815.639,6004), confrontando com Lote 03, daí deflete à direita no azimute de 270°56'00" com uma distância de 15,51 m do lado esquerdo até o vértice 4 de coordenada (EX: 649.672,0314 NY: 8.815.639,8531), confrontando com Lote 03, daí deflete à direita no azimute de 351°03'44" com uma distância de 1,24 m ao fundo até o vértice 5 de coordenada (EX: 649.671,8391 NY: 8.815.641,0758), confrontando com Lote 04, daí deflete à direita no azimute de 351°50'25" com uma distância de 8,15 m</p>				
--	--	---	--	--	--	--



PREFEITURA MUNICIPAL DE BURITIRAMA

CNPJ: 13.234.000/0001-06 – Tel./Fax. (77) 3442-2134

Avenida Buriti, 291 – Centro

Buritirama - Bahia CEP. 47.120-000



		ao fundo até o vértice 6 de coordenada (EX: 649.670,6825 NY: 8.815.649,1428), confrontando com Lote 01 , daí deflete à direita no azimute de 83°12'46" com uma distância de 32,56 m do lado direito até o vértice 1 de coordenada (EX: 649.703,0106 NY: 8.815.652,9904), confrontando com Trv. Tancredo Neves . Inscrição Imobiliária 01.02.109.0140.001				
5 7	Maria Aparecida de Souza Chagas, Brasileira, casado(a), Professora , portador(a) da carteira de identidade (RG) nº 0788470957 , inscrito(a) no CPF sob nº 972.592.925-04 , residente e domiciliado(a) na Av. Cel. Antônio R. Viana, nº S/N, Centro, no município de Buritirama-BA e seu esposo Washington Luiz Chagas, Brasileiro, casado(a), Servidor Público , portador(a) da carteira de identidade (RG) nº 0261534599 , inscrito(a) no CPF sob nº 202.215.685-49 , residentes e domiciliados na Av. Cel. Antônio R. Viana, nº S/N, Centro, no município	Quadra: 109 Lote: 03 Área: 287,48 m² O Lote de terreno sob nº 03 da Quadra 109, do Loteamento denominado "CENTRO 1" localizado na Sede Municipal, no município de BURITIRAMA-BA, comarca de BARRA-BA, na quadra formada pelas, , Trv. Tancredo Neves, Av. Cel. Antônio	R\$ 20.000,00 (vinte mil reais)	Próprio	REURB-S	Legitimação Fundiária



PREFEITURA MUNICIPAL DE BURITIRAMA

CNPJ: 13.234.000/0001-06 – Tel./Fax. (77) 3442-2134

Avenida Buriti, 291 – Centro

Buritirama - Bahia CEP. 47.120-000



<p>de Buritirama-BA, casados aos 30/09/1983, sob o regime de Comunhão Parcial de Bens, conforme Certidão de Casamento expedida aos 06/06/2016 pelo Oficial do Cartório de RCPN de Barra-BA, Matrícula nº 006650 01 55 1983 2 00021 076 0000570 54; o Imóvel Quadra: 109, Lote: 03, Área: 287,48 m² pertencente à senhora Maria Aparecida de Souza Chagas.</p>	<p>Rodrigues Viana, Trv. 2 de Julho e Rua São Gonçalo, de formato irregular, abrangendo uma área de 287,48 m² (duzentos e oitenta e sete metros quadrados e quarenta e oito décimos quadrados) e um perímetro de 80,47 m.</p> <p>Para quem da Av. Cel. Antônio Rodrigues Viana olha para o lote 03 inicia-se a descrição no vértice 1 na coordenada (EX: 649.703,0106 NY: 8.815.640,0549), no azimute de 181°47'03" com uma distância de 10,84 m de frente até o vértice 2 de coordenada (EX: 649.702,6732 NY: 8.815.629,2223), confrontando com Av. Cel. Antônio Rodrigues Viana, daí deflete à direita no azimute de 274°22'38" com uma distância de 30,31 m do lado esquerdo até o vértice 3 de coordenada (EX: 649.672,4516 NY: 8.815.631,5356), confrontando com Lote 04, daí deflete à direita no azimute de 357°06'30" com uma distância de 8,33 m ao fundo até o vértice 4 de coordenada (EX: 649.672,0314 NY: 8.815.639,8531), confrontando com Lote 04, daí deflete à direita no azimute de</p>				
--	--	--	--	--	--



PREFEITURA MUNICIPAL DE BURITIRAMA

CNPJ: 13.234.000/0001-06 – Tel./Fax. (77) 3442-2134

Avenida Buriti, 291 – Centro

Buritirama - Bahia CEP. 47.120-000



		<p>90°56'00" com uma distância de 15,51 m do lado direito até o vértice 5 de coordenada (EX: 649.687,5414 NY: 8.815.639,6004), confrontando com Lote 02, daí deflete à esquerda no azimute de 88°19'02" com uma distância de 15,48 m do lado direito até o vértice 1 de coordenada (EX: 649.703,0106 NY: 8.815.640,0549), confrontando com Lote 02. Inscrição Imobiliária 01.02.109.0128.001</p>				
58	<p>Maria Lucia Viana dos Santos, Brasileira, viúvo(a), Professora, portador(a) da carteira de identidade (RG) nº 0213029529, inscrito(a) no CPF sob nº 130.162.705-44, residente e domiciliado(a) na Av. Cel. Antônio R. Viana, nº S/N, Centro, no município de Buritirama-BA.</p>	<p>Quadra: 109 Lote: 06 Área: 268,73 m²</p> <p>O Lote de terreno sob nº 06 da Quadra 109, do Loteamento denominado "CENTRO 1" localizado na Sede Municipal, no município de BURITIRAMA-BA, comarca de BARRA-</p>	<p>R\$ 1.600,00 (mil e seiscentos reais)</p>	Própria	REURB-E	Legitimação Fundiária



PREFEITURA MUNICIPAL DE BURITIRAMA

CNPJ: 13.234.000/0001-06 – Tel./Fax. (77) 3442-2134

Avenida Buriti, 291 – Centro

Buritirama - Bahia CEP. 47.120-000



		<p>BA, na quadra formada pelas, , Trv. Tancredo Neves, Av. Cel. Antônio Rodrigues Viana, Trv. 2 de Julho e Rua São Gonçalo, de formato irregular, abrangendo uma área de 268,73 m² (duzentos e sessenta e oito metros quadrados e setenta e três decímetros quadrados) e um perímetro de 81,97 m.</p> <p>Para quem da Av. Cel. Antônio Rodrigues Viana olha para o lote 06 inicia-se a descrição no vértice 1 na coordenada (EX: 649.702,6732 NY: 8.815.608,2417), no azimute de 180°00'00" com uma distância de 8,38 m de frente até o vértice 2 de coordenada (EX: 649.702,6732 NY: 8.815.599,8629), confrontando com Av. Cel. Antônio Rodrigues Viana, daí deflete à direita no azimute de 267°41'23" com uma distância de 32,83 m do lado esquerdo até o vértice 3 de coordenada (EX: 649.669,8746 NY: 8.815.598,5397), confrontando com Lote 07, daí deflete à direita no azimute de 1°05'12" com uma distância de 1,16 m ao fundo até o vértice 4 de coordenada (EX: 649.669,8966 NY:</p>				
--	--	--	--	--	--	--



PREFEITURA MUNICIPAL DE BURITIRAMA

CNPJ: 13.234.000/0001-06 – Tel./Fax. (77) 3442-2134

Avenida Buriti, 291 – Centro

Buritirama - Bahia CEP. 47.120-000



		8.815.599,7024), confrontando com Lote 30 , daí deflete à esquerda no azimute de 0°02'12" com uma distância de 6,78 m ao fundo até o vértice 5 de coordenada (EX: 649.669,9010 NY: 8.815.606,4869), confrontando com Lote 31 , daí deflete à direita no azimute de 86°38'28" com uma distância de 14,20 m do lado direito até o vértice 6 de coordenada (EX: 649.684,0737 NY: 8.815.607,3188), confrontando com Lote 05 , daí deflete à direita no azimute de 87°09'34" com uma distância de 18,62 m do lado direito até o vértice 1 de coordenada (EX: 649.702,6732 NY: 8.815.608,2417), confrontando com Lote 05 . Inscrição Imobiliária nº 01.02.109.0095.001				
5	Neide Oliveira de Carvalho,	Quadra: 109	R\$ 25.000,00	Próprio	REURB-S	Legitimaç
9	Brasileira, casado(a), Aposentada,	Lote: 07	(vinte e cinco			ão
	portador(a) da carteira de identidade	Área: 173,54 m²	mil reais)			Fundiária
	(RG) nº 0474184227 , inscrito(a) no					
	CPF sob nº 570.127.845-04 , residente					
	e domiciliado(a) na Av. Cel. Antônio					
	R. Viana, nº 75, Centro, no município					
	de Buritirama-BA e seu esposo					



PREFEITURA MUNICIPAL DE BURITIRAMA

CNPJ: 13.234.000/0001-06 – Tel./Fax. (77) 3442-2134

Avenida Buriti, 291 – Centro

Buritirama - Bahia CEP. 47.120-000



<p>Joventino Henrique de Carvalho, Brasileiro, casado(a), Aposentado, portador(a) da carteira de identidade (RG) nº 44208182, inscrito(a) no CPF sob nº 005.618.715-74, ambos residentes e domiciliados na Av. Cel. Antônio R. Viana, nº 75, Centro, no município de Buritirama-BA, casados aos 09/08/1972, sob o Regime de Comunhão Universal de Bens, conforme Certidão de Casamento expedida aos 12/08/204 pelo Oficial do Cartório de RCPN do Funções Notariais do Distrito de Buritirama-BA, Matrícula nº 139584 01 55 1972 2 00009 008 0000920 16; o Imóvel Quadra: 109, Lote: 07, Área: 173,54 m² pertencente ao casal.</p>	<p>O Lote de terreno sob nº 07 da Quadra 109, do Loteamento denominado “CENTRO 1” localizado na Sede Municipal, no município de BURITIRAMA-BA, comarca de BARRA-BA, na quadra formada pelas, , Trv. Tancredo Neves, Av. Cel. Antônio Rodrigues Viana, Trv. 2 de Julho e Rua São Gonçalo, de formato irregular, abrangendo uma área de 173,54 m² (cento e setenta e três metros quadrados e cinquenta e quatro décimos quadrados) e um perímetro de 76,63 m.</p> <p>Para quem da Av. Cel. Antônio Rodrigues Viana olha para o lote 07 inicia-se a descrição no vértice 1 na coordenada (EX: 649.702,6732 NY: 8.815.599,8629), no azimute de 180°07'49" com uma distância de 5,94 m de frente até o vértice 2 de coordenada (EX: 649.702,6597 NY: 8.815.593,9217), confrontando com Av. Cel. Antônio Rodrigues Viana, daí</p>				
--	--	--	--	--	--



PREFEITURA MUNICIPAL DE BURITIRAMA

CNPJ: 13.234.000/0001-06 – Tel./Fax. (77) 3442-2134

Avenida Buriti, 291 – Centro

Buritirama - Bahia CEP. 47.120-000



		deflete à direita no azimute de 270°22'39" com uma distância de 17,98 m do lado esquerdo até o vértice 3 de coordenada (EX: 649.684,6834 NY: 8.815.594,0401), confrontando com Lote 08 , daí deflete à esquerda no azimute de 268°33'16" com uma distância de 15,00 m do lado esquerdo até o vértice 4 de coordenada (EX: 649.669,6836 NY: 8.815.593,6616), confrontando com Lote 08 , daí deflete à direita no azimute de 2°14'30" com uma distância de 4,88 m ao fundo até o vértice 5 de coordenada (EX: 649.669,8746 NY: 8.815.598,5397), confrontando com Lote 30 , daí deflete à direita no azimute de 87°41'23" com uma distância de 32,83 m do lado direito até o vértice 1 de coordenada (EX: 649.702,6732 NY: 8.815.599,8629), confrontando com Lote 06 . Inscrição Imobiliário 01.02.109.0086.001				
60	Antonino Marques de Oliveira, Brasileiro, casado(a), Aposentado, portador(a) da carteira de identidade (RG) nº 0824573528 , inscrito(a) no	Quadra: 109 Lote: 08 Área: 168,28 m²	R\$ 25.000,00 (vinte e cinco mil reais)	Próprio	REURB-S	Legitimação Fundiária



PREFEITURA MUNICIPAL DE BURITIRAMA

CNPJ: 13.234.000/0001-06 – Tel./Fax. (77) 3442-2134

Avenida Buriti, 291 – Centro

Buritirama - Bahia CEP. 47.120-000



<p>CPF sob nº 996.960.885-15, residente e domiciliado(a) na Av. Cel. Antonio R. Viana, nº 180, Centro, no município de Buritirama-BA e sua esposa Maria Ilza Ribeiro de Oliveira, Brasileiro, casado(a), Aposentada, portador(a) da carteira de identidade (RG) nº 0824585968, inscrito(a) no CPF sob nº 009.070.485-10, ambos residentes e domiciliados na Av. Cel. Antônio R. Viana, nº 180, Centro, no município de Buritirama-BA, casados sob o Regime de Comunhão Universal de Bens, aos 10/06/1972, conforme Certidão de Casamento expedida aos 16/08/2002 pelo Oficial do Registro Civil do subdistrito de Buritirama-Ba – Cartório o RCPN da Comarca de Barra-BA, registro sob o Livro nº B-08, às fls. 93v, Termo nº 907; o Imóvel Quadra: 109, Lote: 08, Área: 168,28 m² pertencente ao casal.</p>	<p>O Lote de terreno sob nº 08 da Quadra 109, do Loteamento denominado “CENTRO 1” localizado na Sede Municipal, no município de BURITIRAMA-BA, comarca de BARRA-BA, na quadra formada pelas, , Trv. Tancredo Neves, Av. Cel. Antônio Rodrigues Viana, Trv. 2 de Julho e Rua São Gonçalo, de formato irregular, abrangendo uma área de 168,28 m² (cento e sessenta e oito metros quadrados e vinte e oito decímetros quadrados) e um perímetro de 75,91 m.</p> <p>Para quem da Av. Cel. Antônio Rodrigues Viana olha para o lote 08 inicia-se a descrição no vértice 1 na coordenada (EX: 649.702,6597 NY: 8.815.593,9216), no azimute de 181°38'55" com uma distância de 5,85 m de frente até o vértice</p>				
---	---	--	--	--	--



PREFEITURA MUNICIPAL DE BURITIRAMA

CNPJ: 13.234.000/0001-06 – Tel./Fax. (77) 3442-2134

Avenida Buriti, 291 – Centro

Buritirama - Bahia CEP. 47.120-000



		<p>2 de coordenada (EX: 649.702,4914 NY: 8.815.588,0719), confrontando com Av. Cel. Antônio Rodrigues Viana, daí deflete à direita no azimute de 272°35'21" com uma distância de 20,78 m do lado esquerdo até o vértice 3 de coordenada (EX: 649.681,7330 NY: 8.815.589,0106), confrontando com Lote 09, daí deflete à direita no azimute de 272°38'41" com uma distância de 12,21 m do lado esquerdo até o vértice 4 de coordenada (EX: 649.669,5391 NY: 8.815.589,5739), confrontando com Lote 09, daí deflete à direita no azimute de 2°16'24" com uma distância de 2,11 m ao fundo até o vértice 5 de coordenada (EX: 649.669,6227 NY: 8.815.591,6807), confrontando com Lote 29, daí deflete à esquerda no azimute de 1°45'38" com uma distância de 1,98 m ao fundo até o vértice 6 de coordenada (EX: 649.669,6836 NY: 8.815.593,6616), confrontando com Lote 30, daí deflete à direita no azimute de 88°33'16" com uma distância de 15,00 m do lado direito até o vértice 7 de coordenada (EX:</p>				
--	--	---	--	--	--	--



PREFEITURA MUNICIPAL DE BURITIRAMA

CNPJ: 13.234.000/0001-06 – Tel./Fax. (77) 3442-2134

Avenida Buriti, 291 – Centro

Buritirama - Bahia CEP. 47.120-000



		649.684,6834 NY: 8.815.594,0401), confrontando com Lote 07 , daí deflete à direita no azimute de 90°22'40" com uma distância de 17,98 m do lado direito até o vértice 1 de coordenada (EX: 649.702,6597 NY: 8.815.593,9216), confrontando com Lote 07 . Inscrição Imobiliária 01.02.109.0080.001				
6	Antonio Henrique de Carvalho, Brasileiro, Aposentado, portador(a) da carteira de identidade (RG) nº 0474190838 , inscrito(a) no CPF sob nº 889.839.605-82 , residente e domiciliado(a) na Av. Cel. Antônio R. Viana, nº S/N, Centro, no município de Buritirama-BA e sua esposa Judite Borges dos Santos, Brasileira, Aposentada, portador(a) da carteira de identidade (RG) nº 0788071904 , inscrito(a) no CPF sob nº 870.277.125-04 , residente e domiciliado(a) na Av. Cel. Antônio R. Viana, nº s/n, Centro, no município de Buritirama-BA.	Quadra: 109 Lote: 09 Área: 174,17 m² O Lote de terreno sob nº 09 da Quadra 109, do Loteamento denominado "CENTRO 1" localizado na Sede Municipal, no município de BURITIRAMA-BA, comarca de BARRA-BA, na quadra formada pelas, , Trv. Tancredo Neves, Av. Cel. Antônio Rodrigues Viana, Trv. 2 de Julho e Rua	R\$ 30.000,00 (trinta mil reais)	Próprio	REURB-S	Legitimação Fundiária



PREFEITURA MUNICIPAL DE BURITIRAMA

CNPJ: 13.234.000/0001-06 – Tel./Fax. (77) 3442-2134

Avenida Buriti, 291 – Centro

Buritirama - Bahia CEP. 47.120-000



		<p>São Gonçalo, de formato irregular, abrangendo uma área de 174,17 m² (cento e setenta e quatro metros quadrados e dezessete decímetros quadrados) e um perímetro de 76,58 m.</p> <p>Para quem da Av. Cel. Antônio Rodrigues Viana olha para o lote 09 inicia-se a descrição no vértice 1 na coordenada (EX: 649.702,4914 NY: 8.815.588,0719), no azimute de 182°11'59" com uma distância de 4,90 m de frente até o vértice 2 de coordenada (EX: 649.702,3034 NY: 8.815.583,1800), confrontando com Av. Cel. Antônio Rodrigues Viana, daí deflete à direita no azimute de 271°25'08" com uma distância de 20,59 m do lado esquerdo até o vértice 3 de coordenada (EX: 649.681,7215 NY: 8.815.583,6898), confrontando com Lote 10, daí deflete à esquerda no azimute de 269°45'42" com uma distância de 12,17 m do lado esquerdo até o vértice 4 de coordenada (EX: 649.669,5535 NY: 8.815.583,6392), confrontando com Lote 10, daí deflete à direita no azimute de 359°51'39" com uma</p>				
--	--	--	--	--	--	--



PREFEITURA MUNICIPAL DE BURITIRAMA

CNPJ: 13.234.000/0001-06 – Tel./Fax. (77) 3442-2134

Avenida Buriti, 291 – Centro

Buritirama - Bahia CEP. 47.120-000



		distância de 5,93 m ao fundo até o vértice 5 de coordenada (EX: 649.669,5391 NY: 8.815.589,5739), confrontando com Lote 29 , daí deflete à direita no azimute de 92°38'41" com uma distância de 12,21 m do lado direito até o vértice 6 de coordenada (EX: 649.681,7330 NY: 8.815.589,0106), confrontando com Lote 08 , daí deflete à esquerda no azimute de 92°35'21" com uma distância de 20,78 m do lado direito até o vértice 1 de coordenada (EX: 649.702,4914 NY: 8.815.588,0719), confrontando com Lote 08 . Inscrição Imobiliária 01.02.109.0074.001				
6	Everaldo Viana da Silva, Brasileiro, casado(a), Professor, portador(a) da carteira de identidade (RG) nº 1524405507 , inscrito(a) no CPF sob nº 103.831.128-42 , residente e domiciliado(a) na Av. Cel. Antônio R. Viana, nº S/N, CENTRO, no município de Buritirama-BA e sua esposa Mirani Ribeiro Viana da Silva, Brasileiro, casado(a),	Quadra: 109 Lote: 15 Área: 272,81 m²	R\$ 32.000,00 (trinta e dois mil reais)	Próprio	REURB-E	Legitimação Fundiária



PREFEITURA MUNICIPAL DE BURITIRAMA

CNPJ: 13.234.000/0001-06 – Tel./Fax. (77) 3442-2134

Avenida Buriti, 291 – Centro

Buritirama - Bahia CEP. 47.120-000



<p>Professor, portador(a) da carteira de identidade (RG) n° 1533845735, inscrito(a) no CPF sob n° 148.837.198-98, residente e domiciliado(a) na Av. Cel. Antônio R. Viana, n° S/n, Centro, no município de Buritirama-BA.</p>	<p>O Lote de terreno sob n° 15 da Quadra 109, do Loteamento denominado “CENTRO 1” localizado na Sede Municipal, no município de BURITIRAMA-BA, comarca de BARRA-BA, na quadra formada pelas, , Trv. Tancredo Neves, Av. Cel. Antônio Rodrigues Viana, Trv. 2 de Julho e Rua São Gonçalo, de formato irregular, abrangendo uma área de 272,81 m² (duzentos e setenta e dois metros quadrados e oitenta e um décimos quadrados) e um perímetro de 83,43 m.</p> <p>Para quem da Av. Cel. Antônio Rodrigues Viana olha para o lote 15 inicia-se a descrição no vértice 1 na coordenada (EX: 649.700,9513 NY: 8.815.546,5450), no azimute de 181°39'26" com uma distância de 8,29 m de frente até o vértice 2 de coordenada (EX: 649.700,7116 NY: 8.815.538,2589), confrontando com Av. Cel. Antônio Rodrigues Viana, daí deflete à direita no azimute de 272°16'48" com uma distância de 33,40 m do lado esquerdo até o vértice 3 de coordenada</p>				
--	--	--	--	--	--



PREFEITURA MUNICIPAL DE BURITIRAMA

CNPJ: 13.234.000/0001-06 – Tel./Fax. (77) 3442-2134

Avenida Buriti, 291 – Centro

Buritirama - Bahia CEP. 47.120-000



		<p>(EX: 649.667,3359 NY: 8.815.539,5878), confrontando com Lote 16, daí deflete à direita no azimute de 359°58'50" com uma distância de 8,10 m ao fundo até o vértice 4 de coordenada (EX: 649.667,3332 NY: 8.815.547,6902), confrontando com Lote 24, daí deflete à direita no azimute de 91°49'05" com uma distância de 10,06 m do lado direito até o vértice 5 de coordenada (EX: 649.677,3887 NY: 8.815.547,3710), confrontando com Lote 25, daí deflete à direita no azimute de 93°01'13" com uma distância de 10,63 m do lado direito até o vértice 6 de coordenada (EX: 649.687,9991 NY: 8.815.546,8112), confrontando com Lote 14, daí deflete à esquerda no azimute de 91°10'38" com uma distância de 12,95 m do lado direito até o vértice 1 de coordenada (EX: 649.700,9513 NY: 8.815.546,5450), confrontando com Lote 14. Inscrição Imobiliária nº 01.02.109.0032.001</p>			
--	--	--	--	--	--



PREFEITURA MUNICIPAL DE BURITIRAMA

CNPJ: 13.234.000/0001-06 – Tel./Fax. (77) 3442-2134

Avenida Buriti, 291 – Centro

Buritirama - Bahia CEP. 47.120-000



6 3	<p>Eudeni Araujo da Costa, Brasileira, solteiro(a), Lavradoura, portador(a) da carteira de identidade (RG) nº 09.566.192-15, inscrito(a) no CPF sob nº 052.578.475-66, residente e domiciliado(a) na Rua João Santos, nº 122, Centro, no município de Buritirama-BA.</p>	<p>Quadra: 109 Lote: 22 Área: 132,20 m²</p> <p>O Lote de terreno sob nº 22 da Quadra 109, do Loteamento denominado “CENTRO 1” localizado na Sede Municipal, no município de BURITIRAMA-BA, comarca de BARRA-BA, na quadra formada pelas, , Trv. Tancredo Neves, Av. Cel. Antônio Rodrigues Viana, Trv. 2 de Julho e Rua São Gonçalo, de formato irregular, abrangendo uma área de 132,20 m² (cento e trinta e dois metros quadrados e vinte decímetros quadrados) e um perímetro de 52,04 m.</p> <p>Para quem da Rua São Gonçalo olha para o lote 22 inicia-se a descrição no vértice 1 na coordenada (EX:</p>	<p>R\$ 50.000,00 (cinquenta mil reais)</p>	<p>Próprio</p>	<p>REURB-S</p>	<p>Legitimação Fundiária</p>
--------	---	--	--	----------------	----------------	----------------------------------



PREFEITURA MUNICIPAL DE BURITIRAMA

CNPJ: 13.234.000/0001-06 – Tel./Fax. (77) 3442-2134

Avenida Buriti, 291 – Centro

Buritirama - Bahia CEP. 47.120-000



		<p>649.641,9046 NY: 8.815.524,1019), no azimute de 358°49'16" com uma distância de 0,78 m de frente até o vértice 2 de coordenada (EX: 649.641,8886 NY: 8.815.524,8807), confrontando com Rua São Gonçalo, daí deflete à esquerda no azimute de 269°43'52" com uma distância de 2,59 m de frente até o vértice 3 de coordenada (EX: 649.639,3036 NY: 8.815.524,8685), confrontando com Rua São Gonçalo, daí deflete à direita no azimute de 359°49'01" com uma distância de 6,59 m de frente até o vértice 4 de coordenada (EX: 649.639,2826 NY: 8.815.531,4560), confrontando com Rua São Gonçalo, daí deflete à direita no azimute de 93°46'51" com uma distância de 19,03 m do lado esquerdo até o vértice 5 de coordenada (EX: 649.658,2676 NY: 8.815.530,2014), confrontando com Lote 23, daí deflete à direita no azimute de 183°20'03" com uma distância de 7,07 m ao fundo até o vértice 6 de coordenada (EX: 649.657,8565 NY: 8.815.523,1445), confrontando com Lote 20, daí deflete à</p>				
--	--	---	--	--	--	--



PREFEITURA MUNICIPAL DE BURITIRAMA

CNPJ: 13.234.000/0001-06 – Tel./Fax. (77) 3442-2134

Avenida Buriti, 291 – Centro

Buritirama - Bahia CEP. 47.120-000



		direita no azimute de 273°26'05" com uma distância de 15,98 m do lado direito até o vértice 1 de coordenada (EX: 649.641,9046 NY: 8.815.524,1019), confrontando com Lote 21 . Inscrição Imobiliário nº 01.02.109.0302.001				
64	Gonçalves Ribeiro da Silva, Brasileiro, viúvo(a), Aposentado , portador(a) da carteira de identidade (RG) nº 0330347705 , inscrito(a) no CPF sob nº 276.544.275-49 , residente e domiciliado(a) na Rua São Gonçalo, nº 128, Centro, no município de Buritirama-BA.	Quadra: 109 Lote: 23 Área: 132,25 m² O Lote de terreno sob nº 23 da Quadra 109, do Loteamento denominado "CENTRO 1" localizado na Sede Municipal, no município de BURITIRAMA-BA, comarca de BARRA-BA, na quadra formada pelas, , Trv. Tancredo Neves, Av. Cel. Antônio Rodrigues Viana, Trv. 2 de Julho e Rua São Gonçalo, de formato irregular, abrangendo uma área de 132,25 m² (cento	R\$ 50.000,00 (cinquenta mil reais)	Próprio	REURB-S	Legitimação Fundiária



PREFEITURA MUNICIPAL DE BURITIRAMA

CNPJ: 13.234.000/0001-06 – Tel./Fax. (77) 3442-2134

Avenida Buriti, 291 – Centro

Buritirama - Bahia CEP. 47.120-000



		<p>e trinta e dois metros quadrados e vinte e cinco decímetros quadrados) e um perímetro de 52,04 m.</p> <p>Para quem da Rua São Gonçalo olha para o lote 23 inicia-se a descrição no vértice 1 na coordenada (EX: 649.639,2826 NY: 8.815.531,4560), no azimute de 1°53'58" com uma distância de 6,80 m de frente até o vértice 2 de coordenada (EX: 649.639,5078 NY: 8.815.538,2488), confrontando com Rua São Gonçalo, daí deflete à direita no azimute de 92°29'26" com uma distância de 1,64 m de frente até o vértice 3 de coordenada (EX: 649.641,1466 NY: 8.815.538,1775), confrontando com Rua São Gonçalo, daí deflete à direita no azimute de 93°05'44" com uma distância de 17,53 m do lado esquerdo até o vértice 4 de coordenada (EX: 649.658,6511 NY: 8.815.537,2309), confrontando com Lote 24, daí deflete à direita no azimute de 183°07'22" com uma distância de 7,04 m ao fundo até o vértice 5 de coordenada (EX: 649.658,2676 NY: 8.815.530,2014),</p>				
--	--	--	--	--	--	--



PREFEITURA MUNICIPAL DE BURITIRAMA

CNPJ: 13.234.000/0001-06 – Tel./Fax. (77) 3442-2134

Avenida Buriti, 291 – Centro

Buritirama - Bahia CEP. 47.120-000



		confrontando com Lote 20 , daí deflete à direita no azimute de 273°46'51" com uma distância de 19,03 m do lado direito até o vértice 1 de coordenada (EX: 649.639,2826 NY: 8.815.531,4560), confrontando com Lote 22 . Inscrição Imobiliária 01.02.109.0295.001				
6	Thiago Toldão de Souza, Brasileiro, casado(a), Autônomo, portador(a) da carteira de identidade (RG) nº 1355238501 , inscrito(a) no CPF sob nº 042.635.735-36 , residente e domiciliado(a) na Rua São Gonçalo, nº 221, Centro, no município de Buritirama-BA e sua esposa Graciete Santos Souza, Brasileiro, casado(a), Dona de Casa, portador(a) da carteira de identidade (RG) nº 1437212751 , inscrito(a) no CPF sob nº 041.131.585-41 , ambos residentes e domiciliados na Rua São Gonçalo, nº 221, Centro, no município de Buritirama-BA; casados sob o regime de Comunhão Parcial de Bens, aos 25/05/2005, conforme Certidão de	Quadra: 109 Lote: 24 Área: 281,75 m² O Lote de terreno sob nº 24 da Quadra 109, do Loteamento denominado "CENTRO 1" localizado na Sede Municipal, no município de BURITIRAMA-BA, comarca de BARRA-BA, na quadra formada pelas, , Trv. Tancredo Neves, Av. Cel. Antônio Rodrigues Viana, Trv. 2 de Julho e Rua São Gonçalo, de formato irregular,	R\$ 40.000,00 (quarenta mil reais)	Próprio	REURB-S	Legitimação Fundiária



PREFEITURA MUNICIPAL DE BURITIRAMA

CNPJ: 13.234.000/0001-06 – Tel./Fax. (77) 3442-2134

Avenida Buriti, 291 – Centro

Buritirama - Bahia CEP. 47.120-000



<p>casamento expedida em 08/09/2005 pelo Oficial do Cartório de Registro Civil de Pessoas Naturais da Comarca de Barra-BA, sob o Livro nº B-Aux.01, às fls 297, Termo nº 592; o Imóvel Quadra: 109, Lote: 24, Área: 281,75 m² pertencente ao casal.</p>	<p>abrangendo uma área de 281,75 m² (duzentos e oitenta e um metros quadrados e setenta e cinco decímetros quadrados) e um perímetro de 74,46 m.</p> <p>Para quem da Rua São Gonçalo olha para o lote 24 inicia-se a descrição no vértice 1 na coordenada (EX: 649.641,1466 NY: 8.815.538,1775), no azimute de 358°56'44" com uma distância de 10,35 m de frente até o vértice 2 de coordenada (EX: 649.640,9561 NY: 8.815.548,5271), confrontando com Rua São Gonçalo, daí deflete à direita no azimute de 91°49'02" com uma distância de 26,39 m do lado esquerdo até o vértice 3 de coordenada (EX: 649.667,3332 NY: 8.815.547,6902), confrontando com Lote 25, daí deflete à direita no azimute de 179°58'50" com uma distância de 8,10 m ao fundo até o vértice 4 de coordenada (EX: 649.667,3359 NY: 8.815.539,5878), confrontando com Lote 15, daí deflete à esquerda no azimute de 179°50'14" com uma distância de 3,34 m ao fundo até o vértice 5 de coordenada (EX:</p>				
---	--	--	--	--	--



PREFEITURA MUNICIPAL DE BURITIRAMA

CNPJ: 13.234.000/0001-06 – Tel./Fax. (77) 3442-2134

Avenida Buriti, 291 – Centro

Buritirama - Bahia CEP. 47.120-000



		<p>649.667,3454 NY: 8.815.536,2524), confrontando com Lote 16, daí deflete à direita no azimute de 276°25'16" com uma distância de 8,75 m do lado direito até o vértice 6 de coordenada (EX: 649.658,6511 NY: 8.815.537,2309), confrontando com Lote 20, daí deflete à esquerda no azimute de 273°05'44" com uma distância de 17,53 m do lado direito até o vértice 1 de coordenada (EX: 649.641,1466 NY: 8.815.538,1775), confrontando com Lote 23. Inscrição Imobiliária 01.02.109.0286.001</p>				
6	<p>Neiva Maria Alves da Silva, Brasileiro, viúvo(a), Técnica de Enfermagem, portador(a) da carteira de identidade (RG) nº 5622677827, inscrito(a) no CPF sob nº 104.217.398-27, residente e domiciliado(a) na Rua São Gonçalo, nº 185, Centro, no município de Buritirama-BA.</p>	<p>Quadra: 109 Lote: 25 Área: 362,42 m²</p> <p>O Lote de terreno sob nº 25 da Quadra 109, do Loteamento denominado "CENTRO 1" localizado na</p>	<p>R\$ 50.000,00 (cinquenta mil reais)</p>	<p>Próprio</p>	<p>REURB-S</p>	<p>Legitimação Fundiária</p>



PREFEITURA MUNICIPAL DE BURITIRAMA

CNPJ: 13.234.000/0001-06 – Tel./Fax. (77) 3442-2134

Avenida Buriti, 291 – Centro

Buritirama - Bahia CEP. 47.120-000



		<p>Sede Municipal, no município de BURITIRAMA-BA, comarca de BARRA-BA, na quadra formada pelas, , Trv. Tancredo Neves, Av. Cel. Antônio Rodrigues Viana, Trv. 2 de Julho e Rua São Gonçalo, de formato irregular, abrangendo uma área de 362,42 m² (trezentos e sessenta e dois metros quadrados e quarenta e dois decímetros quadrados) e um perímetro de 92,69 m.</p> <p>Para quem da Rua São Gonçalo olha para o lote 25 inicia-se a descrição no vértice 1 na coordenada (EX: 649.640,9561 NY: 8.815.548,5271), no azimute de 358°42'31" com uma distância de 8,90 m de frente até o vértice 2 de coordenada (EX: 649.640,7556 NY: 8.815.557,4228), confrontando com Rua São Gonçalo, daí deflete à direita no azimute de 88°27'49" com uma distância de 36,31 m do lado esquerdo até o vértice 3 de coordenada (EX: 649.677,0491 NY: 8.815.558,3962), confrontando com Lote 26, daí deflete à direita no azimute de 177°51'21" com uma distância de 7,05 m</p>				
--	--	--	--	--	--	--



PREFEITURA MUNICIPAL DE BURITIRAMA

CNPJ: 13.234.000/0001-06 – Tel./Fax. (77) 3442-2134

Avenida Buriti, 291 – Centro

Buritirama - Bahia CEP. 47.120-000



		ao fundo até o vértice 4 de coordenada (EX: 649.677,3129 NY: 8.815.551,3485), confrontando com Lote 13 , daí deflete à direita no azimute de 178°54'30" com uma distância de 3,98 m ao fundo até o vértice 5 de coordenada (EX: 649.677,3887 NY: 8.815.547,3710), confrontando com Lote 14 , daí deflete à direita no azimute de 271°49'05" com uma distância de 10,06 m do lado direito até o vértice 6 de coordenada (EX: 649.667,3332 NY: 8.815.547,6902), confrontando com Lote 15 , daí deflete à esquerda no azimute de 271°49'02" com uma distância de 26,39 m do lado direito até o vértice 1 de coordenada (EX: 649.640,9561 NY: 8.815.548,5271), confrontando com Lote 24 . Inscrição Imobiliária 01.02.109.0277.001				
6 7	Maria da Nunciação Marques da Silva, Brasileira, casado(a), Aposentada , portador(a) da carteira de identidade (RG) nº 0472543270 , inscrito(a) no CPF sob nº 350.296.925-68 , residente e	Quadra: 109 Lote: 27 Área: 236,43 m²	R\$ 50.000,00 (cinquenta mil reais)	Próprio	REURB-S	Legitimação Fundiária



PREFEITURA MUNICIPAL DE BURITIRAMA

CNPJ: 13.234.000/0001-06 – Tel./Fax. (77) 3442-2134

Avenida Buriti, 291 – Centro

Buritirama - Bahia CEP. 47.120-000



<p>domiciliado(a) na Rua São Gonçalo, nº 168, Centro, no município de Buritirama-BA e seu esposo Firmicio Ferreira da Silva, Brasileiro, casado(a), Aposentado, portador(a) da carteira de identidade (RG) nº 1685061737, inscrito(a) no CPF sob nº 682.398.908-49, ambos residentes e domiciliados na Rua São Gonçalo, nº 168, Centro, no município de Buritirama-BA; casados sob o de Comunhão Parcial de Bens, aos 05/03/1982, conforme Certidão de Casamento expedida aos 28/05/2014 pelo Oficial Cartório de RCPN de Barra-Ba, Matrícula nº 006650 01 55 1982 2 00019 185 0000232 34, o Imóvel Quadra: 109, Lote: 27, Área: 236,43 m² pertencente ao casal.</p>	<p>O Lote de terreno sob nº 27 da Quadra 109, do Loteamento denominado “CENTRO 1” localizado na Sede Municipal, no município de BURITIRAMA-BA, comarca de BARRA-BA, na quadra formada pelas, , Trv. Tancredo Neves, Av. Cel. Antônio Rodrigues Viana, Trv. 2 de Julho e Rua São Gonçalo, de formato irregular, abrangendo uma área de 236,43 m² (duzentos e trinta e seis metros quadrados e quarenta e três decímetros quadrados) e um perímetro de 71,95 m.</p> <p>Para quem da Rua São Gonçalo olha para o lote 27 inicia-se a descrição no vértice 1 na coordenada (EX: 649.640,1505 NY: 8.815.568,5216), no azimute de 354°46'42" com uma distância de 8,89 m de frente até o vértice 2 de coordenada (EX: 649.639,3417 NY: 8.815.577,3719), confrontando com Rua São Gonçalo, daí deflete à direita no</p>				
--	---	--	--	--	--



PREFEITURA MUNICIPAL DE BURITIRAMA

CNPJ: 13.234.000/0001-06 – Tel./Fax. (77) 3442-2134

Avenida Buriti, 291 – Centro

Buritirama - Bahia CEP. 47.120-000



	<p>azimute de 87°00'30" com uma distância de 17,97 m do lado esquerdo até o vértice 3 de coordenada (EX: 649.657,2824 NY: 8.815.578,3095), confrontando com Lote 28, daí deflete à direita no azimute de 175°42'39" com uma distância de 0,53 m do lado esquerdo até o vértice 4 de coordenada (EX: 649.657,3224 NY: 8.815.577,7763), confrontando com Lote 28, daí deflete à esquerda no azimute de 92°52'08" com uma distância de 9,49 m do lado esquerdo até o vértice 5 de coordenada (EX: 649.666,7957 NY: 8.815.577,3016), confrontando com Lote 28, daí deflete à direita no azimute de 181°42'23" com uma distância de 0,85 m ao fundo até o vértice 6 de coordenada (EX: 649.666,7703 NY: 8.815.576,4494), confrontando com Lote 10, daí deflete à direita no azimute de 182°23'02" com uma distância de 7,88 m ao fundo até o vértice 7 de coordenada (EX: 649.666,4427 NY: 8.815.568,5797), confrontando com Lote 11, daí deflete à direita no azimute de 273°39'45" com uma distância de 12,32 m do lado direito até o</p>				
--	--	--	--	--	--



PREFEITURA MUNICIPAL DE BURITIRAMA

CNPJ: 13.234.000/0001-06 – Tel./Fax. (77) 3442-2134

Avenida Buriti, 291 – Centro

Buritirama - Bahia CEP. 47.120-000



		vértice 8 de coordenada (EX: 649.654,1492 NY: 8.815.569,3666), confrontando com Lote 26 , daí deflete à esquerda no azimute de 266°32'45" com uma distância de 14,02 m do lado direito até o vértice 1 de coordenada (EX: 649.640,1505 NY: 8.815.568,5216), confrontando com Lote 26 . Inscrição Imobiliária nº 01.02.109.0256.001				
6	Marlene Marques da Costa, Brasileira, viúvo(a), Gari, portador(a) da carteira de identidade (RG) nº 0908002904 , inscrito(a) no CPF sob nº 008.776.375-39 , residente e domiciliado(a) na Rua São Gonçalo, nº 303, Centro, no município de Buritirama-BA.	Quadra: 109 Lote: 28 Área: 178,29 m² O Lote de terreno sob nº 28 da Quadra 109, do Loteamento denominado "CENTRO 1" localizado na Sede Municipal, no município de BURITIRAMA-BA, comarca de BARRA-BA, na quadra formada pelas, , Trv. Tancredo Neves, Av. Cel. Antônio	R\$ 20.000,00 (vinte mil reais)	Próprio	REURB-S	Legitimação Fundiária



PREFEITURA MUNICIPAL DE BURITIRAMA

CNPJ: 13.234.000/0001-06 – Tel./Fax. (77) 3442-2134

Avenida Buriti, 291 – Centro

Buritirama - Bahia CEP. 47.120-000



		<p>Rodrigues Viana, Trv. 2 de Julho e Rua São Gonçalo, de formato irregular, abrangendo uma área de 178,29 m² (cento e setenta e oito metros quadrados e vinte e nove decímetros quadrados) e um perímetro de 69,08 m.</p> <p>Para quem da Rua São Gonçalo olha para o lote 28 inicia-se a descrição no vértice 1 na coordenada (EX: 649.639,3417 NY: 8.815.577,3719), no azimute de 355°16'02" com uma distância de 6,50 m de frente até o vértice 2 de coordenada (EX: 649.638,8056 NY: 8.815.583,8469), confrontando com Rua São Gonçalo, daí deflete à direita no azimute de 86°43'35" com uma distância de 11,09 m do lado esquerdo até o vértice 3 de coordenada (EX: 649.649,8768 NY: 8.815.584,4801), confrontando com Lote 29, daí deflete à direita no azimute de 91°18'43" com uma distância de 5,90 m do lado esquerdo até o vértice 4 de coordenada (EX: 649.655,7789 NY: 8.815.584,3450), confrontando com Lote 29, daí deflete à direita no azimute de 94°17'29" com uma</p>				
--	--	---	--	--	--	--



PREFEITURA MUNICIPAL DE BURITIRAMA

CNPJ: 13.234.000/0001-06 – Tel./Fax. (77) 3442-2134

Avenida Buriti, 291 – Centro

Buritirama - Bahia CEP. 47.120-000



		<p>distância de 7,47 m do lado esquerdo até o vértice 5 de coordenada (EX: 649.663,2259 NY: 8.815.583,7862), confrontando com Lote 29, daí deflete à esquerda no azimute de 93°23'16" com uma distância de 3,87 m do lado esquerdo até o vértice 6 de coordenada (EX: 649.667,0934 NY: 8.815.583,5572), confrontando com Lote 29, daí deflete à direita no azimute de 182°43'28" com uma distância de 6,26 m ao fundo até o vértice 7 de coordenada (EX: 649.666,7957 NY: 8.815.577,3016), confrontando com Lote 10, daí deflete à direita no azimute de 272°52'08" com uma distância de 9,49 m do lado direito até o vértice 8 de coordenada (EX: 649.657,3224 NY: 8.815.577,7763), confrontando com Lote 27, daí deflete à direita no azimute de 355°42'39" com uma distância de 0,53 m do lado direito até o vértice 9 de coordenada (EX: 649.657,2824 NY: 8.815.578,3095), confrontando com Lote 27, daí deflete à esquerda no azimute de 267°00'30" com uma distância de 17,97 m</p>				
--	--	--	--	--	--	--



PREFEITURA MUNICIPAL DE BURITIRAMA

CNPJ: 13.234.000/0001-06 – Tel./Fax. (77) 3442-2134

Avenida Buriti, 291 – Centro

Buritirama - Bahia CEP. 47.120-000



		do lado direito até o vértice 1 de coordenada (EX: 649.639,3417 NY: 8.815.577,3719), confrontando com Lote 27 . Inscrição Imobiliária 01.02.109.0248.001				
6 9	Gildete Ramos dos Santos, brasileira, solteiro(a), Autônoma, portador(a) da carteira de identidade (RG) nº 02.615.352.18 , inscrito(a) no CPF sob nº 179.565.525-91 , residente e domiciliado(a) na Rua João Santos, nº 375, Centro, no município de Buritirama-BA.	Quadra: 109 Lote: 32 Área: 275,65 m² O Lote de terreno sob nº 32 da Quadra 109, do Loteamento denominado “CENTRO 1” localizado na Sede Municipal, no município de BURITIRAMA-BA, comarca de BARRA-BA, na quadra formada pelas, , Trv. Tancredo Neves, Av. Cel. Antônio Rodrigues Viana, Trv. 2 de Julho e Rua São Gonçalo, de formato irregular, abrangendo uma área de 275,65 m² (duzentos e setenta e cinco metros	R\$ 40.000,00 (quarenta mil reais)	Próprio	REURB-S	Legitimação Fundiária



PREFEITURA MUNICIPAL DE BURITIRAMA

CNPJ: 13.234.000/0001-06 – Tel./Fax. (77) 3442-2134

Avenida Buriti, 291 – Centro

Buritirama - Bahia CEP. 47.120-000



		<p>quadrados e sessenta e cinco decímetros quadrados) e um perímetro de 77,21 m.</p> <p>Para quem da Rua São Gonçalo olha para o lote 32 inicia-se a descrição no vértice 1 na coordenada (EX: 649.637,3032 NY: 8.815.603,9536), no azimute de 352°12'54" com uma distância de 8,87 m de frente até o vértice 2 de coordenada (EX: 649.636,1012 NY: 8.815.612,7451), confrontando com Rua São Gonçalo, daí deflete à direita no azimute de 82°58'18" com uma distância de 29,78 m do lado esquerdo até o vértice 3 de coordenada (EX: 649.665,6571 NY: 8.815.616,3889), confrontando com Lote 33, daí deflete à direita no azimute de 180°09'03" com uma distância de 10,14 m ao fundo até o vértice 4 de coordenada (EX: 649.665,6305 NY: 8.815.606,2525), confrontando com Lote 05, daí deflete à direita no azimute de 265°21'37" com uma distância de 28,42 m do lado direito até o vértice 1 de coordenada (EX: 649.637,3032 NY: 8.815.603,9536),</p>				
--	--	---	--	--	--	--



PREFEITURA MUNICIPAL DE BURITIRAMA

CNPJ: 13.234.000/0001-06 – Tel./Fax. (77) 3442-2134

Avenida Buriti, 291 – Centro

Buritirama - Bahia CEP. 47.120-000



		confrontando com Lote 31 . Inscrição Imobiliária nº 01.02.109.0221.001				
70	Arival Marques Viana, BRASILEIRO, divorciado(a), Administrador , portador(a) da carteira de identidade (RG) nº 218.991 , inscrito(a) no CPF sob nº 090.717.091-91 , residente e domiciliado(a) na Rua Vennâncio Pereira, nº 34, Centro, no município de Buritirama-BA.	Quadra: 109 Lote: 11 Área: 309,96 m² O Lote de terreno sob nº 11 da Quadra 109, do Loteamento denominado “CENTRO 1” localizado na Sede Municipal, no município de BURITIRAMA-BA, comarca de BARRA-BA, na quadra formada pelas, , Trv. Tancredo Neves, Av. Cel. Antônio Rodrigues Viana, Trv. 2 de Julho e Rua São Gonçalo, de formato irregular, abrangendo uma área de 309,96 m² (trezentos e nove metros quadrados e noventa e seis decímetros quadrados) e um perímetro de 87,92 m.	R\$ 47.000,00 (quarenta e sete mil reais)	Próprio	REURB-E	Legitimação Fundiária



PREFEITURA MUNICIPAL DE BURITIRAMA

CNPJ: 13.234.000/0001-06 – Tel./Fax. (77) 3442-2134

Avenida Buriti, 291 – Centro

Buritirama - Bahia CEP. 47.120-000



		<p>Para quem da Av. Cel. Antônio Rodrigues Viana olha para o lote 11 inicia-se a descrição no vértice 1 na coordenada (EX: 649.701,6655 NY: 8.815.575,2678), no azimute de 182°27'37" com uma distância de 9,38 m de frente até o vértice 2 de coordenada (EX: 649.701,2627 NY: 8.815.565,8922), confrontando com Av. Cel. Antônio Rodrigues Viana, daí deflete à direita no azimute de 274°07'31" com uma distância de 17,82 m do lado esquerdo até o vértice 3 de coordenada (EX: 649.683,4904 NY: 8.815.567,1740), confrontando com Lote 12, daí deflete à esquerda no azimute de 271°55'10" com uma distância de 17,09 m do lado esquerdo até o vértice 4 de coordenada (EX: 649.666,4086 NY: 8.815.567,7464), confrontando com Lote 26, daí deflete à direita no azimute de 2°20'25" com uma distância de 0,83 m ao fundo até o vértice 5 de coordenada (EX: 649.666,4427 NY: 8.815.568,5797), confrontando com Lote 26, daí deflete à direita no azimute de 2°23'02" com uma distância de 7,88 m ao</p>				
--	--	--	--	--	--	--



PREFEITURA MUNICIPAL DE BURITIRAMA

CNPJ: 13.234.000/0001-06 – Tel./Fax. (77) 3442-2134

Avenida Buriti, 291 – Centro

Buritirama - Bahia CEP. 47.120-000



		fundo até o vértice 6 de coordenada (EX: 649.666,7703 NY: 8.815.576,4494), confrontando com Lote 27 , daí deflete à direita no azimute de 91°56'22" com uma distância de 34,92 m do lado direito até o vértice 1 de coordenada (EX: 649.701,6655 NY: 8.815.575,2678), confrontando com Lote 10 . Inscrição Imobiliária nº 01.02.109.0061.001				
71	Joilma Ferreira Marques, Brasileira, solteiro(a), Doméstica , portador(a) da carteira de identidade (RG) nº 290780147 , inscrito(a) no CPF sob nº 186.961.768-12 , residente e domiciliado(a) na Rua João Santos, nº 128, Centro, no município de Buritirama-BA .	<p>O Lote de terreno sob nº 20-A da Quadra 17, do Loteamento denominado "CENTRO 1" localizado na Sede Municipal, no município de BURITIRAMA-BA, comarca de BARRA-BA, na quadra formada pelas, , AVENIDA BURITI, RUA JOÃO SANTOS, TRV. CEL. JOAQUIM RODRIGUES VIANA e RUA DUQUE DE CAXIAS, de formato irregular, abrangendo uma área de 167,71 m² (cento e sessenta e sete metros quadrados e setenta e um décimos quadrados) e um perímetro de 80,70 m.</p> <p>Para quem da Rua João Santos olha para o lote 20-A inicia-se a descrição no vértice 1 na coordenada (EX: 649.627,8788 NY: 8.815.198,2303), no azimute de 173°25'39" com uma distância de 4,65 m de frente até o vértice 2 de coordenada (EX: 649.628,4110 NY: 8.815.193,6106), confrontando com Rua João Santos, daí deflete à direita no azimute de 267°22'22" com uma distância de 35,76 m do lado</p>	R\$ 30.000,00 (trinta mil reais)	Próprio	REURB-S	Legitimação Fundiária



PREFEITURA MUNICIPAL DE BURITIRAMA

CNPJ: 13.234.000/0001-06 – Tel./Fax. (77) 3442-2134

Avenida Buriti, 291 – Centro

Buritirama - Bahia CEP. 47.120-000



		esquerdo até o vértice 3 de coordenada (EX: 649.592,6859 NY: 8.815.191,9713), confrontando com Lote 20-B , daí deflete à direita no azimute de 356°29'42" com uma distância de 4,77 m ao fundo até o vértice 4 de coordenada (EX: 649.592,3941 NY: 8.815.196,7359), confrontando com Everaldo Ramos Viana , daí deflete à direita no azimute de 87°35'18" com uma distância de 35,52 m do lado direito até o vértice 1 de coordenada (EX: 649.627,8788 NY: 8.815.198,2303), confrontando com Jailton Francisco Lopes . Inscrição Imobiliária n° 01.01.017.0057.001				
7 2	Maria do Rozario F. Marques, Brasileira, solteiro(a), do lar , portador(a) da carteira de identidade (RG) n° 532876234 , inscrito(a) no CPF sob n° 289.260.258-02 , residente e domiciliado(a) na Rua João Santos, n° 128, Centro, no município de Buritirama-BA.	Quadra: 17 Lote: 20-B Área: 168,55 m² O Lote de terreno sob n° 20-B da Quadra 17, do Loteamento denominado "CENTRO 1" localizado na Sede Municipal, no município de BURITIRAMA-BA, comarca de BARRA-BA, na quadra formada pelas , AVENIDA BURITI, RUA JOÃO SANTOS, TRV. CEL. JOAQUIM	R\$ 30.000,00 (trinta mil reais)	Próprio	REURB-S	Legitimação Fundiária



PREFEITURA MUNICIPAL DE BURITIRAMA

CNPJ: 13.234.000/0001-06 – Tel./Fax. (77) 3442-2134

Avenida Buriti, 291 – Centro

Buritirama - Bahia CEP. 47.120-000



		<p>RODRIGUES VIANA e RUA DUQUE DE CAXIAS, de formato irregular, abrangendo uma área de 168,55 m² (cento e sessenta e oito metros quadrados e cinquenta e cinco decímetros quadrados) e um perímetro de 81,01 m.</p> <p>Para quem da Rua João Santos olha para o lote 20-B inicia-se a descrição no vértice 1 na coordenada (EX: 649.628,4110 NY: 8.815.193,6106), no azimute de 173°22'32" com uma distância de 4,66 m de frente até o vértice 2 de coordenada (EX: 649.628,9480 NY: 8.815.188,9866), confrontando com Rua João Santos, daí deflete à direita no azimute de 267°10'33" com uma distância de 35,81 m do lado esquerdo até o vértice 3 de coordenada (EX: 649.593,1823 NY: 8.815.187,2223), confrontando com Lote 20-C, daí deflete à direita no azimute de 352°58'53" com uma distância de 3,36 m ao fundo até o vértice 4 de coordenada (EX: 649.592,7723 NY: 8.815.190,5529), confrontando com Dionizio Carvalho da Silva, daí deflete à direita no azimute de 356°30'52" com uma distância de 1,42 m ao fundo até o vértice 5 de coordenada (EX: 649.592,6859 NY: 8.815.191,9713), confrontando com Everaldo Ramos Viana, daí deflete à direita no azimute de 87°22'22" com uma distância de 35,76 m do lado direito até o vértice 1 de coordenada (EX: 649.628,4110 NY: 8.815.193,6106), confrontando</p>				
--	--	--	--	--	--	--



PREFEITURA MUNICIPAL DE BURITIRAMA

CNPJ: 13.234.000/0001-06 – Tel./Fax. (77) 3442-2134

Avenida Buriti, 291 – Centro

Buritirama - Bahia CEP. 47.120-000



		com Lote 20-A. Inscrição Imobiliária nº 01.01.017.0053.001				
73	<p>Everaldo Ramos Viana, BRASILEIRO, casado(a), Autônomo, portador(a) da carteira de identidade (RG) nº 20.192.683-0, inscrito(a) no CPF sob nº 093.845.768-32, residente e domiciliado(a) na Rua João Santos, nº 44, Centro, no município de Buritiram-BA e sua esposa Leonice da Costa Viana, Brasileira, casado(a), Lavradora, portador(a) da carteira de identidade (RG) nº 333519036, inscrito(a) no CPF sob nº 914.184.535-87, residente e domiciliado(a) na Rua João Santos, nº 44, Centro, no município de Buritiram-BA, casado sob o regime de comunhão parcial de bens, aos 30/06/1989, conforme Certidão de Casamento expedida em 30/06/1989, pelo Oficial do Cartório do Registro Civil de Pessoas Naturais da Comarca de Barra, sob o Livro nº 25-B, às fls. 151, Termo nº 1712; o Imóvel Quadra: 17, Lote: 31, Área: 284,66 m², pertencente ao casal.</p>	<p>Quadra: 17 Lote: 31 Área: 284,66 m²</p> <p>O Lote de terreno sob nº 31 da Quadra 17, do Loteamento denominado “CENTRO 1” localizado na Sede Municipal, no município de BURITIRAMA-BA, comarca de BARRA-BA, na quadra formada pelas, , AVENIDA BURITI, RUA JOÃO SANTOS, TRV. CEL. JOAQUIM RODRIGUES VIANA e RUA DUQUE DE CAXIAS, de formato irregular, abrangendo uma área de 284,66 m² (duzentos e oitenta e quatro metros quadrados e sessenta e seis décimos quadrados) e um perímetro de 87,03 m.</p> <p>Para quem da RUA DUQUE DE CAXIAS olha para o lote 31 inicia-se a</p>	R\$ 150.000,00 (cento e cinquenta mil reais)	Próprio	REURB-E	Legitimação Imobiliária



PREFEITURA MUNICIPAL DE BURITIRAMA

CNPJ: 13.234.000/0001-06 – Tel./Fax. (77) 3442-2134

Avenida Buriti, 291 – Centro

Buritirama - Bahia CEP. 47.120-000



		<p>descrição no vértice 1 na coordenada (EX: 649.557,0763 NY: 8.815.186,4975), no azimute de 353°59'54" com uma distância de 8,63 m de frente até o vértice 2 de coordenada (EX: 649.556,1740 NY: 8.815.195,0799), confrontando com RUA DUQUE DE CAXIAS, daí deflete à direita no azimute de 86°16'37" com uma distância de 26,04 m do lado esquerdo até o vértice 3 de coordenada (EX: 649.582,1606 NY: 8.815.196,7708), confrontando com Lote 32, daí deflete à direita no azimute de 90°11'43" com uma distância de 10,23 m do lado esquerdo até o vértice 4 de coordenada (EX: 649.592,3941 NY: 8.815.196,7359), confrontando com Lote 19, daí deflete à direita no azimute de 176°29'58" com uma distância de 6,19 m ao fundo até o vértice 5 de coordenada (EX: 649.592,7723 NY: 8.815.190,5529), confrontando com Lote 20, daí deflete à direita no azimute de 261°30'16" com uma distância de 13,09 m do lado direito até o vértice 6 de coordenada (EX: 649.579,8288 NY:</p>				
--	--	--	--	--	--	--



PREFEITURA MUNICIPAL DE BURITIRAMA

CNPJ: 13.234.000/0001-06 – Tel./Fax. (77) 3442-2134

Avenida Buriti, 291 – Centro

Buritirama - Bahia CEP. 47.120-000



		8.815.188,6196), confrontando com Lote 30 , daí deflete à direita no azimuth de 264°40'18" com uma distância de 22,85 m do lado direito até o vértice 1 de coordenada (EX: 649.557,0763 NY: 8.815.186,4975), confrontando com Lote 30 . Inscrição Imobiliária n° 01.01.017.0373.001				
7 4	Adelmar Ramos de Santana, Brasileiro, Lavrador , portador(a) da carteira de identidade (RG) n° 0907981470 , inscrito(a) no CPF sob n° 000.721.155-48 , residente e domiciliado(a) na Rua Duques de Caixias, n° 1187, Centro, no município de Buritiram-BA e sua esposa Vaneza Ferreira Ribeiro, Brasileiro, Auxiliar de Serviços Gerais , portador(a) da carteira de identidade (RG) n° 0890417989 , inscrito(a) no CPF sob n° 920.331.215-34 , residente e domiciliado(a) na Rua Duque de Caxias, n° 1187, Centro, no município de Buritiram-BA.	Quadra: 17 Lote: 32 Área: 214,89 m² O Lote de terreno sob n° 32 da Quadra 17, do Loteamento denominado "CENTRO 1" localizado na Sede Municipal, no município de BURITIRAMA-BA, comarca de BARRA-BA, na quadra formada pelas, , AVENIDA BURITI, RUA JOÃO SANTOS, TRV. CEL. JOAQUIM RODRIGUES VIANA	R\$ 80.000,00 (oitenta mil reais)	Próprio	REURB-S	Legitimação Fundiária



PREFEITURA MUNICIPAL DE BURITIRAMA

CNPJ: 13.234.000/0001-06 – Tel./Fax. (77) 3442-2134

Avenida Buriti, 291 – Centro

Buritirama - Bahia CEP. 47.120-000



		<p>e RUA DUQUE DE CAXIAS, de formato irregular, abrangendo uma área de 214,89 m² (duzentos e quatorze metros quadrados e oitenta e nove decímetros quadrados) e um perímetro de 69,71 m.</p> <p>Para quem da RUA DUQUE DE CAXIAS olha para o lote 32 inicia-se a descrição no vértice 1 na coordenada (EX: 649.556,1740 NY: 8.815.195,0799), no azimute de 348°47'10" com uma distância de 8,05 m de frente até o vértice 2 de coordenada (EX: 649.554,6086 NY: 8.815.202,9757), confrontando com RUA DUQUE DE CAXIAS, daí deflete à direita no azimute de 86°04'43" com uma distância de 27,53 m do lado esquerdo até o vértice 3 de coordenada (EX: 649.582,0769 NY: 8.815.204,8586), confrontando com Lote 33, daí deflete à direita no azimute de 180°49'06" com uma distância de 1,84 m ao fundo até o vértice 4 de coordenada (EX: 649.582,0507 NY: 8.815.203,0212), confrontando com Lote 18, daí deflete à esquerda no azimute de 178°59'34" com uma distância de 6,25 m</p>				
--	--	---	--	--	--	--

**PREFEITURA MUNICIPAL DE BURITIRAMA**

CNPJ: 13.234.000/0001-06 – Tel./Fax. (77) 3442-2134

Avenida Buriti, 291 – Centro

Buritirama - Bahia CEP. 47.120-000



		ao fundo até o vértice 5 de coordenada (EX: 649.582,1606 NY: 8.815.196,7708), confrontando com Lote 19 , daí deflete à direita no azimute de 266°16'37" com uma distância de 26,04 m do lado direito até o vértice 1 de coordenada (EX: 649.556,1740 NY: 8.815.195,0799), confrontando com Lote 31 . Inscrição Imobiliária nº 01.01.017.0364.001				
--	--	--	--	--	--	--

1. Os Beneficiários ficam cientificados que apenas poderão gozar das benesses e gratuidades da REURB-S se cumprirem os requisitos previstos na Lei Federal nº 13.465/17 e no Decreto Executivo Municipal nº 141/2022.
2. O presente instrumento é parte integrante de cada um dos Títulos de Legitimação Fundiária.

**PREFEITURA MUNICIPAL DE BURITIRAMA**

CNPJ: 13.234.000/0001-06 – Tel./Fax. (77) 3442-2134

Avenida Buriti, 291 – Centro

Buritirama - Bahia CEP. 47.120-000



3. Conforme § 5º, do art. 36, da Lei Federal nº 13.465/2017, foi dispensada a apresentação de Anotação de Responsabilidade Técnica (ART) no Conselho Regional de Engenharia em razão do responsável técnico ser servidor público municipal.

Buritirama/BA, em 06 de junho de 2023.

ARIVAL MARQUES VIANA
Prefeito Municipal

ISAQUE SANTOS DA SILVA
Coordenador da Comissão de REURB

**PREFEITURA MUNICIPAL DE BURITIRAMA**

CNPJ: 13.234.000/0001-06 – Tel./Fax. (77) 3442-2134

Avenida Buriti, 291 – Centro

Buritirama - Bahia CEP. 47.120-000

