



Diário Oficial do

# MUNICÍPIO

PODER EXECUTIVO • BAHIA

PREFEITURA MUNICIPAL DE BURITIRAMA

## IMPRESA ELETRÔNICA

### Lei nº 12.527



A Lei nº 12.527, sancionada pela Presidente da República em 18 de novembro de 2011, tem o propósito de regulamentar o direito constitucional de acesso dos cidadãos às informações públicas e seus dispositivos são aplicáveis aos três Poderes da União, Estados, Distrito Federal e Municípios.

A publicação da **Lei de Acesso a Informações** significa um importante passo para a consolidação democrática do Brasil e torna possível uma maior participação popular e o controle social das ações governamentais, o acesso da sociedade às informações públicas permite que ocorra uma melhoria na gestão pública.

Veja ao lado onde solicitar mais informações e tirar todas as dúvidas sobre esta publicação.

#### Atendimento ao Cidadão

##### Presencial



AVENIDA BURITI, nº  
291 - CENTRO

##### Telefone



77 3442-2134

##### Horário



Segunda a Sexta-feira,  
das 08:00 às 12:00 h  
e 14:00 às 18:00 h

### Diário Oficial Eletrônico: Agilidade e Transparência



Efetivando o compromisso de cumprir a **Lei de Acesso à Informação** e incentivando a participação popular no controle social, o **Diário Oficial Eletrônico**, proporciona rapidez no processo de administração da documentação dos atos públicos de maneira eletrônica, com a **segurança da certificação digital**.

Assim, Graças ao Diário Oficial Eletrônico, todos os atos administrativos se tornam públicos e acessíveis para qualquer cidadão, de forma **rápida e transparente**, evitando o desconhecimento sobre as condutas do Poder Público.

Um dos aspectos interessantes é a sua divisão por temas para que a consulta seja facilitada. Assim, o Diário Oficial é segmentado em partes: emendas constitucionais, leis, decretos, resoluções, instruções normativas, portarias e outros atos normativos de interesse geral;



## RESUMO

### DECRETOS

---

- DECRETO Nº 58 DE 14 DE JUNHO DE 2023 - ABRE CRÉDITO ORÇAMENTÁRIO E SUPLEMENTAR POR ANULAÇÃO DE DOTAÇÃO NO VALOR TOTAL DE R\$ 95.000,00 (NOVENTA E CINCO MIL REAIS), PARA FINS QUE SE ESPECÍFICA E DA OUTRAS PROVIDÊNCIAS

### LICITAÇÕES

---

#### ATO CONVOCATÓRIO

---

- QUARTA CONVOCAÇÃO PARA ASSINATURA DE CONTRATO - CREDENCIAMENTO PÚBLICO Nº 001/2023-CR - CREDENCIAMENTO DE PESSOAS FÍSICAS, MICROEMPREENDEDORES INDIVIDUAIS, MICROEMPRESAS E EMPRESAS DE PEQUENO, MÉDIO E GRANDE PORTE PARA PRESTAÇÃO DE SERVIÇOS DE TRANSPORTE ESPECIALIZADO NA LOCOMOÇÃO DE ESTUDANTES (TRANSPORTE ESCOLAR) PARA ATENDER AS NECESSIDADES DA SECRETARIA MUNICIPAL DE EDUCAÇÃO

### CONTRATOS

---

#### ADITIVO DE CONTRATO

---

- PRIMEIRO TERMO ADITIVO DO CONTRATO Nº 107/2022 - DISPENSA DE LICITAÇÃO Nº 035/2022-D - CONTRATAÇÃO DE EMPRESA ESPECIALIZADA NA PRESTAÇÃO DE SERVIÇOS DE PESQUISA E COMPARAÇÃO DE PREÇOS NO SISTEMA ON-LINE DO "BANCO DE PREÇOS" COM BASE NOS PREÇOS PRATICADOS PELA ADMINISTRAÇÃO PÚBLICA REFERENTE AOS RESULTADOS DE LICITAÇÃO ADJUDICADOS E HOMOLOGADOS, PARA ATENDER AS NECESSIDADES DA PREFEITURA MUNICIPAL DE BURITIRAMA.

### ATOS ADMINISTRATIVOS

---

- CERTIDÃO DE REGULARIZAÇÃO FUNDIÁRIA (CRF) Nº 001/2023.





## PREFEITURA MUNICIPAL DE BURITIRAMA

AVENIDA BURITI, 369 -

CNPJ: 13.234.000/0001-06 - CEP: . . - BURITIRAMA - BA

### DECRETO DE CRÉDITO ORÇAMENTÁRIO E SUPLEMENTAR

#### DECRETO nº 58 DE 14 DE JUNHO DE 2023

**Abre CRÉDITO ORÇAMENTÁRIO E SUPLEMENTAR por Anulação de Dotação no valor total de R\$ 95.000,00 (Noventa e cinco mil reais), para fins que se especifica e da outras providências.**

O **PREFEITO(A) MUNICIPAL DE BURITIRAMA**, no uso de suas atribuições legais, constitucionais e de acordo com o que lhe confere a Lei Municipal 225/2022 de 22 de dezembro de 2022, edita o seguinte Decreto:

**Art 1º.** - Fica o Poder Executivo Municipal autorizado a suplementação orçamentária totalizando R\$95.000,00 (Noventa e cinco mil reais) a saber:

#### Dotações Suplementares

##### **030100 - SERVIÇO AUTÔNOMO DE ÁGUA E ESGOTO - S.A.A.E**

###### **2.057 - Manutenção das Ações do Sistema de Água**

3.3.90.30.00 / 17990000 - Material de Consumo

50.000,00

**Total por Ação: 50.000,00**

###### **2.072 - Manutenção das Ações dos Serviços Administrativos do SAAE**

3.1.90.11.00 / 17990000 - Vencimentos e Vantagens Fixas - Pessoal Civil

45.000,00

**Total por Ação: 45.000,00**

**Total por Unidade Orçamentária: 95.000,00**

**Total Suplementado: 95.000,00**

**Art 2º.** - A propósito cabe -me informar que para atender a suplementação acima, serão anuladas parcialmente e/ou totalmente as seguintes dotações orçamentárias, conforme estabelece a Lei nº 4.320.

#### Dotações Anuladas

##### **030100 - SERVIÇO AUTÔNOMO DE ÁGUA E ESGOTO - S.A.A.E**

###### **1.020 - Ampliação, Reforma e Reparelhamento do Sistema Água**

4.4.90.51.00 / 17990000 - Obras e Instalações

95.000,00

**Total por Ação: 95.000,00**

**Total por Unidade Orçamentária: 95.000,00**



**PREFEITURA MUNICIPAL DE BURITIRAMA**

AVENIDA BURITI, 369 -

CNPJ: 13.234.000/0001-06 - CEP: . . - BURITIRAMA - BA

**DECRETO DE CRÉDITO ORÇAMENTÁRIO E SUPLEMENTAR****Total Anulado: 95.000,00**

**Art. 3º** - Fica o Secretário Municipal de Finanças autorizado a expedir instruções normativas necessárias ao cumprimento deste Decreto.


**Art. 4º** - Este Decreto entra em vigor a partir de quarta-feira, 14 de junho de 2023.

GABINETE DO PREFEITO(A) MUNICIPAL DE BURITIRAMA, Estado da Bahia, em 14 de junho de 2023.

**LUAN BARROS NORONHA**  
Contador(a)  
Reg. Prof.: CRC/BA 038987/O

**ARIVAL MARQUES VIANA**  
Prefeito Municipal  
CPF: 090.717.091-91





**PREFEITURA MUNICIPAL DE BURITIRAMA**  
CNPJ: 13.234.000/0001-06 – Tel./Fax. (77) 99982-9624  
Avenida Buriti, 291 – Centro  
Buritirama - Bahia CEP. 47.120-000



**4ª CONVOCAÇÃO DO CREDENCIAMENTO N.º 001/2023**  
**CONTRATAÇÃO MEDIANTE INEXIGIBILIDADE DE LICITAÇÃO**  
**TERMO DE CONVOCAÇÃO ASSINATURA DO CONTRATO**

O Prefeito Municipal de Buritirama, em conjunto com o Secretário Municipal de Educação do município de Buritirama – BA, no uso de suas atribuições, convoca para assinatura do contrato, conforme Art. 47 do Decreto 006/2021 de 06 de janeiro de 2021, os microempreendedores abaixo elencados. O prazo para se apresentar será de 02 (dois) dias úteis contados após a data da convocação, na sede administrativa no horário de 08:00h às 12:00h, devendo apresentar Laudo de Vistoria devidamente Aprovado e Documentação, conforme descrito abaixo, caso não tenha apresentado a mesma no ato do credenciamento ou tenha apresentada de forma irregular:

**4.1 DOCUMENTOS DA PESSOA FÍSICA / MEI:**

**4.1.10.** Carteira de habilitação do condutor do veículo série “B”, “C”, “D” ou “E” (de acordo com tipo de veículo a ser conduzido). Caso esteja em processo de renovação poderá ser apresentada a carteira antiga com cópia do laudo ou outro documento de comprovação de que se encontra em processo de renovação (no ato da contratação);

**4.1.11.** Em caso de o condutor ser empregado, cópia do seu contrato de trabalho, ou de sua CTPS devidamente assinada (no ato da contratação);

**4.1.12.** Antecedentes criminais do condutor do veículo, atendendo ao quanto disposto no artigo 329 do Código de Trânsito Brasileiro (no ato da contratação);

**4.1.13.** Em caso de transferência do veículo apresentar o DUT devidamente preenchido e com reconhecimento de firma (no ato da contratação);

**4.1.14.** Documentos do veículo devidamente atualizados e com todos os impostos pagos – Poderão ser apresentados cópia do CRLV, comprovante de pagamento ou consulta da situação do veículo no Site do Detran (no ato da contratação);

**4.1.19.** A documentação do veículo deverá estar em nome do pretenso credenciado ou, caso o veículo seja alugado, cópia do contrato de locação.

**4.3. VEÍCULOS**

**4.3.1.1.** O Município, no (s) exercício (s) de 2023, com vistas a evitar descontinuidade do serviço, **poderá mediante justificativa**, permitir que o contratado que possuir veículo que não atenda à exigência de antiguidade, se regularize, no prazo de até



**PREFEITURA MUNICIPAL DE BURITIRAMA**

CNPJ: 13.234.000/0001-06 – Tel./Fax. (77) 99982-9624

Avenida Buriti, 291 – Centro

Buritirama - Bahia CEP. 47.120-000




04 (quatro) meses, para fins de redução da idade da frota, adquirindo outro com idade inferior. Caso o contratado não cumpra a exigência no prazo previsto para regularização, será extinto o contrato.


**4.3.1.2.** Com vistas a evitar a descontinuidade do serviço de transporte escolar, o Município **poderá mediante justificativa**, no exercício de 2023, permitir que o credenciado que possuir veículo e/ou manter vínculo com condutor que não atendam às exigências do art. 136 a 138 do Código de Trânsito, no prazo de até 04 (quatro) meses, se regularize, cumprindo os requisitos legais, o que deverá constar do edital de chamamento, do contrato e/ou de instrumento congêneres.

**Pessoas físicas / microempreendedores convocados:**

- I. 50.012.169 CICERO FERREIRA GAMA
- II. 49.838.868 CLEUTON CARVALHO DOS SANTOS
- III. 50.448.019 FABRICIANO PEREIRA DA SILVA
- IV. 50.008.779 JUSCELINO PEREIRA DE ALMEIDA – ENVELOPE 01
- V. 49.755.288 LEANDRO MARQUES SOARES

Buritirama - BA, 22 de maio de 2023.

  
**Arival Marques Viana**  
Prefeito Municipal

  
**Alan Nunes Machado**  
Secretário Municipal de Educação  
Portaria 196/2022



**PREFEITURA MUNICIPAL DE BURITIRAMA**

CNPJ: 13.234.000/0001-06 – Tel./Fax. (77) 99982-9624

Avenida Buriti, 291 – Centro

Buritirama - Bahia CEP. 47.120-000

**AVISO DE PUBLICAÇÃO****PRIMEIRO TERMO ADITIVO DO CONTRATO N.º 107/2022****CONTRATANTE:** PREFEITURA MUNICIPAL DE BURITIRAMA

**CONTRATADA:** NP TECNOLOGIA E GESTAO DE DADOS LTDA., inscrita no CNPJ sob nº 07.797.967/0001-95, Primeiro Termo Aditivo do Contrato nº 107/2022 de 02.06.2022. **OBJETO:** Prorrogação do prazo de execução dos serviços objeto do Contrato n.º 107/2022, datado de 02.06.2022, por mais 12 (doze) meses a partir do dia 02.06.2023, data de vencimento do contrato acima citado, devido a necessidade da Prefeitura Municipal de Buritirama - BA. Regime de Execução: Indireta. Data: 22.05.2023.



**PREFEITURA MUNICIPAL DE BURITIRAMA**

CNPJ: 13.234.000/0001-06 – Tel./Fax. (77) 3442-2134

Avenida Buriti, 291 – Centro

Buritirama - Bahia CEP. 47.120-000



# **CERTIDÃO DE REGULARIZAÇÃO** **FUNDIÁRIA (CRF) N.º 001/2023**

**Processo administrativo nº 2023/01/001**

O **MUNICÍPIO DE BURITIRAMA/BA**, pessoa jurídica de direito público, unidade federativa, inscrito no CNPJ sob nº 13.234.000/0001-06, com sede na Avenida Buriti, 291, centro, Buritirama-BA, por meio do Sr. **ARIVAL MARQUES VIANA**, brasileiro, divorciado, administrador, portador do RG nº 218991 SSP/BA, inscrito no CPF nº 90.717.091-91, residente e domiciliado a Rua Venâncio Pereira, nº 34, Centro, Buritirama-BA, Prefeito Municipal de Buritirama-BA, no pleno exercício do mandato, no uso das atribuições legais que lhe confere a Lei Orgânica Municipal e com fulcro nos arts. 30 e 40 da Lei Federal nº 13.465/17 c/c art. 38 do Decreto Executivo Federal nº 9.310/18 e na forma do Decreto Executivo Municipal nº 141/2022, **EXPEDE** a presente **CERTIDÃO DE REGULARIZAÇÃO FUNDIÁRIA (CRF)**, para fins de declarar aprovado o projeto de regularização fundiária urbana (REURB) do núcleo urbano informal consolidado e integrado à cidade abaixo especificado e individualizado. Informando os seguintes requisitos existentes do referido procedimento:

<b>NOME DO NÚCLEO URBANO</b>	
<b>REGULARIZADO</b>	<i>Centro 01</i>





**PREFEITURA MUNICIPAL DE BURITIRAMA**

CNPJ: 13.234.000/0001-06 – Tel./Fax. (77) 3442-2134

Avenida Buriti, 291 – Centro

Buritirama - Bahia CEP. 47.120-000



<b>LOCALIZAÇÃO</b>	Sede Municipal (Centro)				
<b>MODALIDADE DE REURB</b>	Regularização Fundiária Urbana de interesse social (REURB-S) e Específico (REURB-E)				
<b>RESPONSABILIDADE DAS OBRAS</b>	O núcleo urbano regularizado já possui a infraestrutura essencial definida no § 1º do art. 31 do Decreto e que não existem compensações urbanísticas ou ambientais ou outras obras e serviços a serem executados, justificando a ausência de Projeto de Regularização Fundiária e do Termo de Compromisso.				
<b>Origem registral</b>	Matrícula 6.800 – R.I Barra-BA				
<b>LISTAGEM DE OCUPANTES BENEFICIADOS E RESPECTIVOS IMÓVEIS REGULARIZADOS</b>					
<b>Qualificação do Ocupante/Beneficiário (nome, nacionalidade, profissão, estado civil e endereço)</b>	<b>Identificação do lote específico regularizado</b>	<b>Valor do lote</b>	<b>Origem do Imóvel</b>	<b>Classificação individual</b>	<b>Direito real outorgado</b>
<b>01</b> JULIANO HENRIQUES RIANI VIANA, brasileiro, em união estável, advogado, portador do RG 707169356 SSP/BA, inscrita CPF 806.041.885-87, e sua companheira NETE ZAMBAK DE SOUSA ROSA, brasileira, união estável, nutricionista, portadora do RG nº	<b>0 Lote de terreno sob nº 23 da Quadra 122, do Loteamento denominado “CENTRO 1” localizado na Sede Municipal, no município de BURITIRAMA-BA, comarca de BARRA-BA, na quadra</b>	R\$ 80.000,00 (oitenta mil reais)	Próprio	REURB-E	Legitimação Fundiária





**PREFEITURA MUNICIPAL DE BURITIRAMA**

CNPJ: 13.234.000/0001-06 – Tel./Fax. (77) 3442-2134

Avenida Buriti, 291 – Centro

Buritirama - Bahia CEP. 47.120-000



<p>08939061-07 SSP/BA, inscrita no CPF nº 800.232.825-68, que vivem em União Estável, ambos residentes e domiciliados à Rua Francisco Rapadura, centro, Buritirama-BA.</p>	<p>formada pelas, <b>Travessa 2 de Julho, Rua Francisco Rapadura, Avenida Buriti e Rua Duque de Caxias</b>, de formato irregular, abrangendo uma área de <b>618,02 m<sup>2</sup></b> (seiscentos e dezoito metros quadrados e dois decímetros quadrados) e um perímetro de <b>101,06 m</b>.</p> <p>Para quem da Rua Francisco Rapadura olha para o lote 23 inicia-se a descrição no vértice 1 na coordenada (EX: <b>649.594,8342</b> NY: <b>8.815.362,4020</b>), no azimute de <b>172°08'48"</b> com uma distância de <b>20,24 m</b> de frente até o vértice 2 de coordenada (EX: <b>649.597,5994</b> NY: <b>8.815.342,3549</b>), confrontando com <b>Rua Francisco Rapadura</b>, daí deflete à direita no azimute de <b>264°18'35"</b> com uma distância de <b>20,70 m</b> do lado esquerdo até o vértice 3 de coordenada (EX:</p>				
--	---	--	--	--	--



**PREFEITURA MUNICIPAL DE BURITIRAMA**

CNPJ: 13.234.000/0001-06 – Tel./Fax. (77) 3442-2134

Avenida Buriti, 291 – Centro

Buritirama - Bahia CEP. 47.120-000



	<p><b>649.577,0033</b> NY:  <b>8.815.340,3026</b>), confrontando com <b>Lote 24</b>, daí deflete à direita no azimute de <b>266°24'33"</b> com uma distância de <b>5,11 m</b> do lado esquerdo até o vértice <b>4</b> de coordenada (EX: <b>649.571,9034</b> NY:  <b>8.815.339,9826</b>), confrontando com <b>Lote 25</b>, daí deflete à esquerda no azimute de <b>266°11'17"</b> com uma distância de <b>5,04 m</b> do lado esquerdo até o vértice <b>5</b> de coordenada (EX: <b>649.566,8776</b> NY:  <b>8.815.339,6477</b>), confrontando com <b>Lote 26</b>, daí deflete à direita no azimute de <b>357°31'40"</b> com uma distância de <b>6,09 m</b> ao fundo até o vértice <b>6</b> de coordenada (EX: <b>649.566,6147</b> NY:  <b>8.815.345,7368</b>), confrontando com <b>Lote 28</b>, daí deflete à esquerda no azimute de</p>				
--	--	--	--	--	--





**PREFEITURA MUNICIPAL DE BURITIRAMA**

CNPJ: 13.234.000/0001-06 – Tel./Fax. (77) 3442-2134

Avenida Buriti, 291 – Centro

Buritirama - Bahia CEP. 47.120-000



		<p><b>356°39'01"</b> com uma distância de <b>14,73 m</b> ao fundo até o vértice <b>7</b> de coordenada (EX: <b>649.565,7541 NY: 8.815.360,4399</b>), confrontando com <b>Lote 29</b>, daí deflete à direita no azimute de <b>86°08'24"</b> com uma distância de <b>29,15 m</b> do lado direito até o vértice <b>1</b> de coordenada (EX: <b>649.594,8342 NY: 8.815.362,4020</b>), confrontando com <b>Lote 22. CADASTRO IMOBILIÁRIO 01.02.122.0031.001</b></p>				
<b>02</b>	<p><b>Pedro Marques Viana</b>, Brasileiro, casado(a), Comerciante, portador(a) da carteira de identidade (RG) nº 330.443, inscrito(a) no CPF sob nº 112.704.971-20, residente e domiciliado(a) na Rua Duque de Caxias, nº S/N, Centro, no município de Buritirama-BA, e sua companheira <b>Graciela Magdalena de Lima Dias Viana</b>, Brasileira, casado(a), Comerciante, portador(a) da carteira de identidade (RG) nº 11.544.660-51,</p>	<p>O Lote de terreno sob nº 01 da Quadra 107-B, do Loteamento denominado "CENTRO 1" localizado na Sede Municipal, no município de BURITIRAMA-BA, comarca de BARRA-BA, na quadra formada pelas, Patrimônio Público Municipal, Av. Cel. Antônio R. Viana, Av. Buriti e Rua Francisco Rapadura, de formato irregular, abrangendo uma área de 112,32 m<sup>2</sup> (cento e doze metros quadrados</p>	R\$ 25.000,00 (vinte e cinco mil reais)	Próprio	REURB-E	Legitimação Fundiária



**PREFEITURA MUNICIPAL DE BURITIRAMA**

CNPJ: 13.234.000/0001-06 – Tel./Fax. (77) 3442-2134

Avenida Buriti, 291 – Centro

Buritirama - Bahia CEP. 47.120-000



<p>inscrito(a) no CPF sob nº 009.798.115-03, residente e domiciliado(a) na Rua Duque de Caxias, nº S/N, Centro, no município de Buritirama-BA.</p>	<p>e trinta e dois decímetros quadrados) e um perímetro de 46,78 m.</p> <p>Para quem da Patrimônio Público Municipal olha para o lote 01 inicia-se a descrição no vértice 1 na coordenada (EX: 649.668,3368 NY: 8.815.412,1336), no azimute de 88°11'56" com uma distância de 16,64 m de frente até o vértice 2 de coordenada (EX: 649.684,9687 NY: 8.815.412,6566), confrontando com Patrimônio Público Municipal, daí deflete à direita no azimute de 178°24'27" com uma distância de 6,60 m do lado esquerdo até o vértice 3 de coordenada (EX: 649.685,1521 NY: 8.815.406,0589), confrontando com Lote 02, daí deflete à direita no azimute de 267°09'59" com uma distância de 16,64 m ao fundo até o vértice 4 de coordenada (EX: 649.668,5301 NY: 8.815.405,2362), confrontando com Lote 03, daí deflete à direita no azimute de 358°23'40" com uma distância de 6,90 m do lado direito até o vértice 1 de coordenada (EX: 649.668,3368 NY: 8.815.412,1336), confrontando com</p>				
--	---	--	--	--	--



**PREFEITURA MUNICIPAL DE BURITIRAMA**

CNPJ: 13.234.000/0001-06 – Tel./Fax. (77) 3442-2134

Avenida Buriti, 291 – Centro

Buritirama - Bahia CEP. 47.120-000



		Patrimônio Público Municipal. <b>Inscrição Imobiliária nº 01.02.107.0142.001</b>				
<b>03</b>	<b>Pedro Marques Viana, Brasileiro, casado(a), Comerciante</b> , portador(a) da carteira de identidade (RG) nº <b>330.443</b> , inscrito(a) no CPF sob nº <b>112.704.971-20</b> , residente e domiciliado(a) na Rua Duque de Caxias, nº S/N, Centro, no município de Buritirama-BA, e sua esposa Sr <sup>a</sup> <b>Graciela Magdalena de Lima Dias Viana, Brasileira, casado(a), Comerciante</b> , portador(a) da carteira de identidade (RG) nº <b>11.544.660-51</b> , inscrito(a) no CPF sob nº <b>009.798.115-03</b> , residente e domiciliado(a) na Rua Duque de Caxias, nº S/N, Centro, no município de Buritirama-BA.	<b>Quadra: 107-B</b> <b>Lote: 02</b> <b>Área: 112,11 m<sup>2</sup></b> <p>O Lote de terreno sob nº 02 da Quadra 107-B, do Loteamento denominado “CENTRO 1” localizado na Sede Municipal, no município de BURITIRAMA-BA, comarca de BARRA-BA, na quadra formada pelas, , Patrimônio Público Municipal, Av. Cel. Antônio R. Viana, Av. Buriti e Rua Francisco Rapadura, de formato irregular, abrangendo uma área de 112,11 m<sup>2</sup> (cento e doze metros quadrados e onze decímetros quadrados) e um perímetro de 46,83 m.</p> <p>Para quem da Av. Cel. Antônio R. Viana olha para o lote 02 inicia-se a descrição no vértice 1 na coordenada (EX: 649.701,7042 NY: 8.815.413,4539), no azimute de 179°14'29" com uma distância de 6,83 m de frente até o vértice 2 de coordenada (EX: 649.701,7946 NY: 8.815.406,6277), confrontando com Av.</p>	R\$ 30.000,00 (trinta mil reais)	Próprio	REURB-E	Legitimação Fundiária





**PREFEITURA MUNICIPAL DE BURITIRAMA**

CNPJ: 13.234.000/0001-06 – Tel./Fax. (77) 3442-2134

Avenida Buriti, 291 – Centro

Buritirama - Bahia CEP. 47.120-000



		<p>Cel. Antônio R. Viana, daí deflete à direita no azimute de 268°02'33" com uma distância de 16,65 m do lado esquerdo até o vértice 3 de coordenada (EX: 649.685,1521 NY: 8.815.406,0589), confrontando com Lote 03, daí deflete à direita no azimute de 358°24'27" com uma distância de 6,60 m ao fundo até o vértice 4 de coordenada (EX: 649.684,9687 NY: 8.815.412,6566), confrontando com Lote 01, daí deflete à direita no azimute de 87°16'20" com uma distância de 16,75 m do lado direito até o vértice 1 de coordenada (EX: 649.701,7042 NY: 8.815.413,4539), confrontando com Patrimônio Público Municipal. <b>Inscrição Imobiliária nº 01.02.107.0109.001</b></p>				
<b>04</b>	<p><b>Joanita Marques de Araújo</b>, Brasileira, solteiro(a), Professora, portador(a) da carteira de identidade (RG) nº 02.397.932-18, inscrito(a) no CPF sob nº 519.740.885-53, residente e domiciliado(a) na Av. Cel. Antônio Rodrigues Viana, nº S/N, Centro, no município de Buritirama-BA .</p>	<p><b>Quadra: 107-B</b> <b>Lote: 03</b> <b>Área: 283,59 m<sup>2</sup></b> O Lote de terreno sob nº 03 da Quadra 107-B, do Loteamento denominado "CENTRO 1" localizado na Sede Municipal, no município de BURITIRAMA-BA, comarca de BARRA-</p>	R\$ 80.000,00 (oitenta mil reais)	Próprio	REURB-E	Legitimação Fundiária



**PREFEITURA MUNICIPAL DE BURITIRAMA**

CNPJ: 13.234.000/0001-06 – Tel./Fax. (77) 3442-2134

Avenida Buriti, 291 – Centro

Buritirama - Bahia CEP. 47.120-000



		<p>BA, na quadra formada pelas, , Patrimônio Público Municipal, Av. Cel. Antônio R. Viana, Av. Buriti e Rua Francisco Rapadura, de formato irregular, abrangendo uma área de 283,59 m<sup>2</sup> (duzentos e oitenta e três metros quadrados e cinquenta e nove decímetros quadrados) e um perímetro de 83,74 m.</p> <p>Para quem da Av. Cel. Antônio R. Viana olha para o lote 03 inicia-se a descrição no vértice 1 na coordenada (EX: 649.701,7946 NY: 8.815.406,6277), no azimute de 177°08'59" com uma distância de 8,20 m de frente até o vértice 2 de coordenada (EX: 649.702,2023 NY: 8.815.398,4383), confrontando com Av. Cel. Antônio R. Viana, daí deflete à direita no azimute de 266°52'20" com uma distância de 33,62 m do lado esquerdo até o vértice 3 de coordenada (EX: 649.668,6352 NY: 8.815.396,6040), confrontando com Lote 04, daí deflete à direita no azimute de 359°18'08" com uma distância de 8,63 m ao fundo até o vértice 4 de coordenada (EX: 649.668,5301 NY:</p>				
--	--	---	--	--	--	--

Av. Buriti, 291 - Centro - CEP. 47.120.000  
 Cel. (77) 99982-9624 E-mail: pmburitirama@gmail.com





**PREFEITURA MUNICIPAL DE BURITIRAMA**

CNPJ: 13.234.000/0001-06 – Tel./Fax. (77) 3442-2134

Avenida Buriti, 291 – Centro

Buritirama - Bahia CEP. 47.120-000



		8.815.405,2362), confrontando com Patrimônio Público Municipal, daí deflete à direita no azimute de 87°09'59" com uma distância de 16,64 m do lado direito até o vértice 5 de coordenada (EX: 649.685,1521 NY: 8.815.406,0589), confrontando com Lote 01, daí deflete à direita no azimute de 88°02'33" com uma distância de 16,65 m do lado direito até o vértice 1 de coordenada (EX: 649.701,7946 NY: 8.815.406,6277), confrontando com Lote 02. <b>Inscrição Imobiliária nº 01.02.107.0102.001</b>				
<b>05</b>	<b>Elenita de Araujo E Silva, Brasileira,</b> viúvo(a), Aposentada, portador(a) da carteira de identidade (RG) nº 56.215.052-3, inscrito(a) no CPF sob nº 131.330.658-40, residente e domiciliado(a) na Av. Cel. Antônio Rodrigues Viana, nº S/N, Centro, no município de Buritirama-BA.	<b>Quadra: 107-B</b> <b>Lote: 04</b> <b>Área: 271,30 m<sup>2</sup></b> O Lote de terreno sob nº 04 da Quadra 107-B, do Loteamento denominado "CENTRO 1" localizado na Sede Municipal, no município de BURITIRAMA-BA, comarca de BARRA-BA, na quadra formada pelas, , Patrimônio Público Municipal, Av. Cel. Antônio R. Viana, Av. Buriti e Rua Francisco Rapadura, de formato irregular, abrangendo uma	R\$ 80.000,00 (oitenta mil reais)	Próprio	REURB-E	Legitimação Fundiária



**PREFEITURA MUNICIPAL DE BURITIRAMA**

CNPJ: 13.234.000/0001-06 – Tel./Fax. (77) 3442-2134

Avenida Buriti, 291 – Centro

Buritirama - Bahia CEP. 47.120-000



	<p>área de 271,30 m<sup>2</sup> (duzentos e setenta e um metros quadrados e trinta decímetros quadrados) e um perímetro de 83,37 m.</p> <p>Para quem da Av. Cel. Antônio R. Viana olha para o lote 04 inicia-se a descrição no vértice 1 na coordenada (EX: 649.702,2023 NY: 8.815.398,4383), no azimute de 179°55'08" com uma distância de 8,08 m de frente até o vértice 2 de coordenada (EX: 649.702,2137 NY: 8.815.390,3557), confrontando com Av. Cel. Antônio R. Viana, daí deflete à direita no azimute de 266°51'42" com uma distância de 33,58 m do lado esquerdo até o vértice 3 de coordenada (EX: 649.668,6799 NY: 8.815.388,5171), confrontando com Lote 05, daí deflete à direita no azimute de 359°41'01" com uma distância de 8,09 m ao fundo até o vértice 4 de coordenada (EX: 649.668,6352 NY: 8.815.396,6040), confrontando com Patrimônio Público Municipal, daí deflete à direita no azimute de</p>				
--	---	--	--	--	--

Av. Buriti, 291 - Centro - CEP. 47.120.000  
 Cel. (77) 99982-9624 E-mail: pmburitirama@gmail.com





**PREFEITURA MUNICIPAL DE BURITIRAMA**

CNPJ: 13.234.000/0001-06 – Tel./Fax. (77) 3442-2134

Avenida Buriti, 291 – Centro

Buritirama - Bahia CEP. 47.120-000



		86°52'20" com uma distância de 33,62 m do lado direito até o vértice 1 de coordenada (EX: 649.702,2023 NY: 8.815.398,4383), confrontando com Lote 03. <b>Inscrição Imobiliária nº 01.02.107.0092.001</b>				
<b>06</b>	<b>Arival Marques Viana</b> , BRASILEIRO, divorciado(a), Administrador, portador(a) da carteira de identidade (RG) nº 218.991, inscrito(a) no CPF sob nº 090.717.091-91, residente e domiciliado(a) na Rua Vennâncio Pereira, nº 34, Centro, no município de Buritirama-BA.	<b>Quadra: 107-B</b> <b>Lote: 07</b> <b>Área: 252,93 m²</b> O Lote de terreno sob nº 07 da Quadra 107-B, do Loteamento denominado "CENTRO 1" localizado na Sede Municipal, no município de BURITIRAMA-BA, comarca de BARRA-BA, na quadra formada pelas, , Patrimônio Público Municipal, Av. Cel. Antônio R. Viana, Av. Buriti e Rua Francisco Rapadura, de formato irregular, abrangendo uma área de 252,93 m² (duzentos e cinquenta e dois metros quadrados e noventa e três décimos quadrados) e um perímetro de 83,65 m. Para quem da Av. Cel. Antônio R. Viana olha para o lote 07 inicia-se a descrição no vértice 1 na coordenada (EX:	R\$ 47.000,00 (quarenta e sete mil reais)	Próprio	REURB-E	Legitimação Fundária





**PREFEITURA MUNICIPAL DE BURITIRAMA**

CNPJ: 13.234.000/0001-06 – Tel./Fax. (77) 3442-2134

Avenida Buriti, 291 – Centro

Buritirama - Bahia CEP. 47.120-000



		649.703,1042 NY: 8.815.374,9701), no azimute de 177°28'10" com uma distância de 7,39 m de frente até o vértice 2 de coordenada (EX: 649.703,4303 NY: 8.815.367,5908), confrontando com Av. Cel. Antônio R. Viana, daí deflete à direita no azimute de 267°07'49" com uma distância de 34,62 m do lado esquerdo até o vértice 3 de coordenada (EX: 649.668,8499 NY: 8.815.365,8573), confrontando com Lote 08, daí deflete à direita no azimute de 359°38'50" com uma distância de 7,29 m ao fundo até o vértice 4 de coordenada (EX: 649.668,8050 NY: 8.815.373,1468), confrontando com Lote 15, daí deflete à direita no azimute de 86°57'26" com uma distância de 34,35 m do lado direito até o vértice 1 de coordenada (EX: 649.703,1042 NY: 8.815.374,9701), confrontando com Lote 06. <b>Inscrição Imobiliária n.º 01.02.107.0072.001</b>				
<b>07</b>	<b>Eulampia Zuleide de Almeida, Brasileira, viúvo(a), Aposentada,</b> portador(a) da carteira de identidade	<b>Quadra: 107-B</b> <b>Lote: 08</b> <b>Área: 429,19 m²</b>	R\$ 2.600,00 (dois mil e	Próprio	REURB-S	Legitimação Fundiária





**PREFEITURA MUNICIPAL DE BURITIRAMA**

CNPJ: 13.234.000/0001-06 – Tel./Fax. (77) 3442-2134

Avenida Buriti, 291 – Centro

Buritirama - Bahia CEP. 47.120-000



<p>(RG) n.º 4525.772, inscrito(a) no CPF sob n.º 894.417.705-82, residente e domiciliado(a) na Av. Cel. Antônio Rodrigues Viana, n.º S/n, Centro, no município de Buritirama-BA.</p>	<p>O Lote de terreno sob n.º 08 da Quadra 107-B, do Loteamento denominado “CENTRO 1” localizado na Sede Municipal, no município de BURITIRAMA-BA, comarca de BARRA-BA, na quadra formada pelas, , Patrimônio Público Municipal, Av. Cel. Antônio R. Viana, Av. Buriti e Rua Francisco Rapadura, de formato irregular, abrangendo uma área de 429,19 m<sup>2</sup> (quatrocentos e vinte e nove metros quadrados e dezenove décimos quadrados) e um perímetro de 93,98 m.</p> <p>Para quem da Av. Cel. Antônio R. Viana olha para o lote 08 inicia-se a descrição no vértice 1 na coordenada (EX: 649.703,4303 NY: 8.815.367,5908), no azimute de 179°30'15" com uma distância de 13,21 m de frente até o vértice 2 de coordenada (EX: 649.703,5447 NY: 8.815.354,3776), confrontando com Av. Cel. Antônio R. Viana, daí deflete à direita no azimute de 269°45'37" com uma distância de 34,52 m do lado esquerdo até o vértice 3 de coordenada (EX:</p>	<p>seiscentos reais)</p>			
--	---	--------------------------	--	--	--





**PREFEITURA MUNICIPAL DE BURITIRAMA**

CNPJ: 13.234.000/0001-06 – Tel./Fax. (77) 3442-2134

Avenida Buriti, 291 – Centro

Buritirama - Bahia CEP. 47.120-000



		649.669,0265 NY: 8.815.354,2332), confrontando com Lote 09, daí deflete à direita no azimute de 359°07'46" com uma distância de 11,63 m ao fundo até o vértice 4 de coordenada (EX: 649.668,8499 NY: 8.815.365,8573), confrontando com Lote 15, daí deflete à direita no azimute de 87°07'49" com uma distância de 34,62 m do lado direito até o vértice 1 de coordenada (EX: 649.703,4303 NY: 8.815.367,5908), confrontando com Lote 07. <b>Inscrição Imobiliária N.º 01.02.107.0062.001</b>				
<b>08</b>	<b>Roberto Dourado dos Santos, Brasileiro, Assisnte de Seção</b> , portador(a) da carteira de identidade (RG) n.º <b>0806586796</b> , inscrito(a) no CPF sob n.º <b>997.089.655-53</b> , residente e domiciliado(a) na Rua Francisco Rapadura, n.º 84, Centro, no município de Buritirama-BA e sua companheira a Sr.ª <b>Noelma Aleixo de Barros, Brasileira, Dona de Casa</b> , portador(a) da carteira de identidade (RG) n.º <b>1437198660</b> , inscrito(a) no CPF sob n.º <b>048.881.415-41</b> , residente e domiciliado(a) na Rua	<b>Quadra: 107-B</b> <b>Lote: 14</b> <b>Área: 297,38 m<sup>2</sup></b>  <b>O Lote de terreno sob n.º 14 da Quadra 107-B, do Loteamento denominado "CENTRO 1" localizado na Sede Municipal, no município de BURITIRAMA-BA, comarca de BARRA-BA, na quadra formada pelas, Patrimônio Público Municipal, Av. Cel. Antônio R. Viana, Av. Buriti e Rua</b>	R\$ 12.000,00 (doze mil reais)	Próprio	REURB-S	Legitimação Fundiária





**PREFEITURA MUNICIPAL DE BURITIRAMA**

CNPJ: 13.234.000/0001-06 – Tel./Fax. (77) 3442-2134

Avenida Buriti, 291 – Centro

Buritirama - Bahia CEP. 47.120-000



<p>Francisco Rapadura, nº 84, Centro, no município de Buritirama-BA.</p>	<p><b>Francisco Rapadura</b>, de formato irregular, abrangendo uma área de <b>297,38 m<sup>2</sup></b> (duzentos e noventa e sete metros quadrados e trinta e oito décimos quadrados) e um perímetro de <b>77,74 m</b>.</p> <p>Para quem da Rua Francisco Rapadura olha para o lote 14 inicia-se a descrição no vértice <b>1</b> na coordenada (EX: <b>649.614,9596</b> NY: <b>8.815.329,7327</b>), no azimute de <b>263°17'45"</b> com uma distância de <b>1,36 m</b> de frente até o vértice <b>2</b> de coordenada (EX: <b>649.613,6043</b> NY: <b>8.815.329,5734</b>), confrontando com <b>Rua Francisco Rapadura</b>, daí deflete à direita no azimute de <b>352°55'10"</b> com uma distância de <b>11,14 m</b> de frente até o vértice <b>3</b> de coordenada (EX: <b>649.612,2314</b> NY: <b>8.815.340,6266</b>), confrontando com <b>Rua Francisco Rapadura</b>, daí deflete à direita no azimute de <b>86°17'28"</b> com uma distância de <b>29,22 m</b> do lado esquerdo até o vértice <b>4</b> de coordenada (EX: <b>649.641,3889</b> NY: <b>8.815.342,5167</b>), confrontando com <b>Lote 15</b>, daí deflete à direita no azimute de <b>183°14'51"</b> com uma</p>				
--	---	--	--	--	--





**PREFEITURA MUNICIPAL DE BURITIRAMA**

CNPJ: 13.234.000/0001-06 – Tel./Fax. (77) 3442-2134

Avenida Buriti, 291 – Centro

Buritirama - Bahia CEP. 47.120-000



		distância de <b>10,01 m</b> ao fundo até o vértice <b>5</b> de coordenada (EX: <b>649.640,8222</b> NY: <b>8.815.332,5277</b> ), confrontando com <b>Lote 15</b> , daí deflete à direita no azimute de <b>263°49'54"</b> com uma distância de <b>26,01 m</b> do lado direito até o vértice <b>1</b> de coordenada (EX: <b>649.614,9596</b> NY: <b>8.815.329,7327</b> ), confrontando com <b>Lote 13</b> . <b>Inscrição Imobiliária N.º 01.02.107.0360.001</b>				
<b>09</b>	<b>Cledson Viana dos Santos, Brasileiro, casado(a), Aposentado,</b> portador(a) da carteira de identidade (RG) n.º <b>23187492-80</b> , inscrito(a) no CPF sob n.º <b>179.469.991-00</b> , residente e domiciliado(a) na Rua Duque de Caxias, n.º 1268, Centro, no município de Buritirama-BA e sua esposa Sr <sup>a</sup> <b>Elzi Marques dos Santos, Brasileira, casado(a), Professora,</b> portador(a) da carteira de identidade (RG) n.º <b>07.672.306-20</b> , inscrito(a) no CPF sob n.º <b>951.303.065-20</b> , residente e domiciliado(a) na Rua Duque de	<b>Quadra: 107-B</b> <b>Lote: 12</b> <b>Área: 110,07 m<sup>2</sup></b> O Lote de terreno sob n.º 12 da Quadra 107-B, do Loteamento denominado “CENTRO 1” localizado na Sede Municipal, no município de BURITIRAMA-BA, comarca de BARRA-BA, na quadra formada pelas, , Patrimônio Público Municipal, Av. Cel. Antônio R. Viana, Av. Buriti e Rua Francisco Rapadura, de formato irregular, abrangendo uma área de 110,07 m <sup>2</sup> (cento e dez metros quadrados e sete décimos quadrados) e um perímetro de 42,95 m.	R\$ 32.000,00 (trinta e dois mil reais)	Próprio	REURB-E	Legitimação Fundiária





**PREFEITURA MUNICIPAL DE BURITIRAMA**

CNPJ: 13.234.000/0001-06 – Tel./Fax. (77) 3442-2134

Avenida Buriti, 291 – Centro

Buritirama - Bahia CEP. 47.120-000



<p>Caixias, n.º 1268, Centro, no município de Buritirama-BA.</p>	<p>Para quem da Av. Buriti olha para o lote 12 inicia-se a descrição no vértice 1 na coordenada (EX: 649.677,4426 NY: 8.815.309,7779), no azimute de 276°14'22" com uma distância de 8,13 m de frente até o vértice 2 de coordenada (EX: 649.669,3651 NY: 8.815.310,6610), confrontando com Av. Buriti, daí deflete à direita no azimute de 359°19'34" com uma distância de 4,01 m do lado esquerdo até o vértice 3 de coordenada (EX: 649.669,3179 NY: 8.815.314,6689), confrontando com Av. Buriti, daí deflete à direita no azimute de 359°33'17" com uma distância de 8,65 m do lado esquerdo até o vértice 4 de coordenada (EX: 649.669,2507 NY: 8.815.323,3180), confrontando com Lote 15, daí deflete à direita no azimute de 91°30'28" com uma distância de 8,83 m ao fundo até o vértice 5 de coordenada (EX: 649.678,0813 NY: 8.815.323,0855), confrontando com Lote 10, daí deflete à direita no azimute de 181°49'29" com uma distância de 0,91 m do lado direito até o vértice 6 de</p>				
--	--	--	--	--	--

Av. Buriti, 291 - Centro - CEP. 47.120.000  
 Cel. (77) 99982-9624 E-mail: pmburitirama@gmail.com





**PREFEITURA MUNICIPAL DE BURITIRAMA**

CNPJ: 13.234.000/0001-06 – Tel./Fax. (77) 3442-2134

Avenida Buriti, 291 – Centro

Buritirama - Bahia CEP. 47.120-000



		coordenada (EX: 649.678,0525 NY: 8.815.322,1808), confrontando com Lote 10, daí deflete à direita no azimute de 182°48'54" com uma distância de 12,42 m do lado direito até o vértice 1 de coordenada (EX: 649.677,4426 NY: 8.815.309,7779), confrontando com Lote 11. <b>Inscrição Imobiliária 01.02.107.0451.001</b>				
<b>10</b>	<b>Ailton Ribeiro de Oliveira, BRASILEIRO, casado(a), Comerciante</b> , portador(a) da carteira de identidade (RG) nº <b>07.672.558-87</b> , inscrito(a) no CPF sob nº <b>875.957.535-20</b> , residente e domiciliado(a) na Rua Francisco Rapadura, nº 162, Centro, no município de Buritirama-BA e sua esposa Sr <sup>a</sup> <b>Maria Divina C. de Oliveira, Brasileira, casado(a), Lavradora</b> , portador(a) da carteira de identidade (RG) nº <b>1311148086</b> , inscrito(a) no CPF sob nº <b>269.903.288-35</b> , ambos residentes e domiciliados na Rua Francisco	<b>Quadra: 115</b> <b>Lote: 01</b> <b>Área: 322,58 m<sup>2</sup></b>  <b>O Lote de terreno sob nº 01 da Quadra 115, do Loteamento denominado "CENTRO 1" localizado na Sede Municipal, no município de BURITIRAMA-BA, comarca de BARRA-BA, na quadra formada pelas, , Trv. 2 de Julho, Rua São Gonçalo, Patrimônio</b>	R\$ 200.000,00 (duzentos mil reais)	Próprio	REURB-E	Legitimação Fundiária





**PREFEITURA MUNICIPAL DE BURITIRAMA**

CNPJ: 13.234.000/0001-06 – Tel./Fax. (77) 3442-2134

Avenida Buriti, 291 – Centro

Buritirama - Bahia CEP. 47.120-000



<p>Rapadura, n.º 162, Centro, no município de Buritirama-BA; casados sob o regime de comunhão parcial de bens, aos 17/01/2003, conforme certidão de casamento expedida em 27/02/2007, pelo Oficial do Cartório de Registro Civil das Pessoas Naturais da Comarca de Barra-BA, sob o Livro n.º 27, às fls. 1494, termo n.º 3.255; Imóvel <b>Quadra: 115, Lote: 01, Área: 322,58 m<sup>2</sup>, pertencente ao casal.</b></p>	<p><b>Público Municipal e Rua Francisco Rapadura</b>, de formato irregular, abrangendo uma área de <b>322,58 m<sup>2</sup></b> (trezentos e vinte e dois metros quadrados e cinquenta e oito decímetros quadrados) e um perímetro de <b>74,85 m</b>.</p> <p>Para quem da Rua Francisco Rapadura olha para o lote 01 inicia-se a descrição no vértice <b>1</b> na coordenada (EX: <b>649.591,6237</b> NY: <b>8.815.495,8499</b>), no azimute de <b>353°13'44"</b> com uma distância de <b>14,95 m</b> de frente até o vértice <b>2</b> de coordenada (EX: <b>649.589,8611</b> NY: <b>8.815.510,6957</b>), confrontando com <b>Rua Francisco Rapadura</b>, daí deflete à direita no azimute de <b>91°49'21"</b> com uma distância de <b>23,95 m</b> do lado esquerdo até o vértice <b>3</b> de coordenada (EX: <b>649.613,8038</b> NY: <b>8.815.509,9339</b>), confrontando com <b>Trv. 2 de Julho</b>, daí deflete à direita no azimute de <b>173°41'40"</b> com uma distância de <b>12,34 m</b> ao fundo até o vértice <b>4</b> de coordenada (EX: <b>649.615,1588</b> NY: <b>8.815.497,6718</b>), confrontando com <b>Lote 02</b>, daí deflete à</p>				
---	---	--	--	--	--





**PREFEITURA MUNICIPAL DE BURITIRAMA**

CNPJ: 13.234.000/0001-06 – Tel./Fax. (77) 3442-2134

Avenida Buriti, 291 – Centro

Buritirama - Bahia CEP. 47.120-000



		direita no azimute de <b>265°34'24"</b> com uma distância de <b>23,61 m</b> do lado direito até o vértice <b>1</b> de coordenada (EX: <b>649.591,6237</b> NY: <b>8.815.495,8499</b> ), confrontando com <b>Lote 10</b> . Inscrição imobiliária 01.02.115.0097.001				
<b>1</b>	<b>Ronaldo das Neves Costa, Brasileiro, solteiro(a), Motorista</b> , portador(a) da carteira de identidade (RG) nº <b>646450529</b> , inscrito(a) no CPF sob nº <b>053.157.255-29</b> , residente e domiciliado(a) na Travessa 2 de Julho, nº 87-B, Centro, no município de Buritirama-BA.	<b>Quadra: 115</b> <b>Lote: 02</b> <b>Área: 143,26 m<sup>2</sup></b> O <b>Lote de terreno sob nº 02 da Quadra 115</b> , do <b>Loteamento denominado "CENTRO 1"</b> localizado na Sede Municipal, no município de BURITIRAMA-BA, comarca de BARRA-BA, na quadra formada pelas, , <b>Trv. 2 de Julho, Rua São Gonçalo, Patrimônio Público Municipal e Rua Francisco Rapadura</b> , de formato irregular, abrangendo uma área de <b>143,26 m<sup>2</sup></b> (cento e quarenta e três metros quadrados e vinte e seis decímetros quadrados) e um perímetro de <b>47,94 m</b> .  Para quem da Trv. 2 de Julho olha para o lote 02 inicia-se a descrição no	R\$ 10.000,00 (dez mil reais)	Próprio	REURB-S	Legitimação Fundiária





**PREFEITURA MUNICIPAL DE BURITIRAMA**

CNPJ: 13.234.000/0001-06 – Tel./Fax. (77) 3442-2134

Avenida Buriti, 291 – Centro

Buritirama - Bahia CEP. 47.120-000



		<p>vértice <b>1</b> na coordenada (EX: <b>649.613,8038</b> NY: <b>8.815.509,9339</b>), no azimute de <b>91°02'53"</b> com uma distância de <b>12,72 m</b> de frente até o vértice <b>2</b> de coordenada (EX: <b>649.626,5223</b> NY: <b>8.815.509,7012</b>), confrontando com <b>Trv. 2 de Julho</b>, daí deflete à direita no azimute de <b>177°05'25"</b> com uma distância de <b>10,91 m</b> do lado esquerdo até o vértice <b>3</b> de coordenada (EX: <b>649.627,0762</b> NY: <b>8.815.498,8036</b>), confrontando com <b>Lote 03</b>, daí deflete à direita no azimute de <b>264°24'43"</b> com uma distância de <b>11,46 m</b> ao fundo até o vértice <b>4</b> de coordenada (EX: <b>649.615,6705</b> NY: <b>8.815.497,6876</b>), confrontando com <b>Lote 04</b>, daí deflete à direita no azimute de <b>268°13'58"</b> com uma distância de <b>0,51 m</b> ao fundo até o vértice <b>5</b> de coordenada (EX: <b>649.615,1588</b> NY: <b>8.815.497,6718</b>), confrontando com <b>Lote 10</b>, daí deflete à direita no azimute de <b>353°41'40"</b> com uma distância de <b>12,34 m</b> do lado direito até o vértice <b>1</b> de coordenada (EX: <b>649.613,8038</b> NY: <b>8.815.509,9339</b>), confrontando com <b>Lote</b></p>				
--	--	--	--	--	--	--





**PREFEITURA MUNICIPAL DE BURITIRAMA**

CNPJ: 13.234.000/0001-06 – Tel./Fax. (77) 3442-2134

Avenida Buriti, 291 – Centro

Buritirama - Bahia CEP. 47.120-000



		<b>01.</b> Inscrição imobiliária n° 01.02.115.0081.001				
<b>1</b> <b>2</b>	<b>Eva Evelyn das Neves Costa, Brasileira, solteiro(a), Atendente,</b> portador(a) da carteira de identidade (RG) n° <b>625812773</b> , inscrito(a) no CPF sob n° <b>056.177.365-31</b> , residente e domiciliado(a) na Travessa 2 de Julho, n° 87-A, Centro, no município de Buritirama-BA.	<b>Quadra: 115</b> <b>Lote: 03</b> <b>Área: 115,07 m²</b>  <b>O Lote de terreno sob n° 03 da Quadra 115, do Loteamento denominado “CENTRO 1” localizado na Sede Municipal, no município de BURITIRAMA-BA, comarca de BARRA-BA, na quadra formada pelas, , Trv. 2 de Julho, Rua São Gonçalo, Patrimônio Público Municipal e Rua Francisco Rapadura, de formato irregular, abrangendo uma área de 115,07 m² (cento e quinze metros quadrados e sete décimos quadrados) e um perímetro de 43,69 m.</b>  Para quem da Trv. 2 de Julho olha para o lote 03 inicia-se a descrição no vértice <b>1</b> na coordenada (EX: <b>649.626,5223</b> NY: <b>8.815.509,7012</b> ), no azimute de <b>90°59'47"</b> com uma distância de <b>11,74 m</b> de frente até o vértice <b>2</b> de	R\$ 100.000,00 (cem mil reais)	Próprio	REURB-S	Legitimação Fundária





**PREFEITURA MUNICIPAL DE BURITIRAMA**

CNPJ: 13.234.000/0001-06 – Tel./Fax. (77) 3442-2134

Avenida Buriti, 291 – Centro

Buritirama - Bahia CEP. 47.120-000



		<p>coordenada (EX: <b>649.638,2571</b> NY: <b>8.815.509,4971</b>), confrontando com <b>Trv. 2 de Julho</b>, daí deflete à direita no azimute de <b>166°17'28"</b> com uma distância de <b>7,64 m</b> do lado esquerdo até o vértice <b>3</b> de coordenada (EX: <b>649.640,0681</b> NY: <b>8.815.502,0730</b>), confrontando com <b>Rua São Gonçalo</b>, daí deflete à direita no azimute de <b>255°52'29"</b> com uma distância de <b>13,40 m</b> ao fundo até o vértice <b>4</b> de coordenada (EX: <b>649.627,0762</b> NY: <b>8.815.498,8036</b>), confrontando com <b>Lote 04</b>, daí deflete à direita no azimute de <b>357°05'25"</b> com uma distância de <b>10,91 m</b> do lado direito até o vértice <b>1</b> de coordenada (EX: <b>649.626,5223</b> NY: <b>8.815.509,7012</b>), confrontando com <b>Lote 02. Inscrição Imobiliária n.º 01.02.115.0069.001</b></p>				
<b>13</b>	<p><b>Izabel Oliveira das Neves José</b>, Brasileira, casado(a), Técnica de Enfermagem, portador(a) da carteira de identidade (RG) n.º 21.886.640-27, inscrito(a) no CPF sob n.º 079.308.988-30, residente e domiciliado(a) na Rua São Gonçalo, n.º 87, Centro, no município de</p>	<p>0 Lote de terreno sob n.º 04 da Quadra 115, do Loteamento denominado "CENTRO 1" localizado na Sede Municipal, no município de BURITIRAMA-BA, comarca de BARRA-BA, na quadra formada pelas, , Trv. 2 de Julho, Rua São Gonçalo,</p>	<p>R\$ 60.000,00 (sessenta mil reais)</p>	<p>Próprio</p>	<p>REURB-S</p>	<p>Legitimação Fundiária</p>





**PREFEITURA MUNICIPAL DE BURITIRAMA**

CNPJ: 13.234.000/0001-06 – Tel./Fax. (77) 3442-2134

Avenida Buriti, 291 – Centro

Buritirama - Bahia CEP. 47.120-000



<p>Buritirama-BA e seu esposo <b>Joveniano José de Oliveira</b>, Brasileiro, casado(a), Aposentado, portador(a) da carteira de identidade (RG) n.º 11.720.221.51, inscrito(a) no CPF sob n.º 006.801.705-70, residente e domiciliado(a) na Rua São Gonçalo, n.º 87, Centro, no município de Buritirama-BA.</p>	<p>Patrimônio Público Municipal e Rua Francisco Rapadura, de formato irregular, abrangendo uma área de 300,54 m<sup>2</sup> (trezentos metros quadrados e cinquenta e quatro decímetros quadrados) e um perímetro de 75,94 m.</p> <p>Para quem da Rua São Gonçalo olha para o lote 04 inicia-se a descrição no vértice 1 na coordenada (EX: 649.640,0681 NY: 8.815.502,0730), no azimute de 164°35'44" com uma distância de 12,42 m de frente até o vértice 2 de coordenada (EX: 649.643,3664 NY: 8.815.490,1023), confrontando com Rua São Gonçalo, daí deflete à direita no azimute de 248°40'01" com uma distância de 0,72 m do lado esquerdo até o vértice 3 de coordenada (EX: 649.642,6942 NY: 8.815.489,8398), confrontando com Rua São Gonçalo, daí deflete à direita no azimute de 252°22'28" com uma distância de 6,94 m do lado esquerdo até o vértice 4 de coordenada (EX: 649.636,0782 NY:</p>				
--	---	--	--	--	--





**PREFEITURA MUNICIPAL DE BURITIRAMA**

CNPJ: 13.234.000/0001-06 – Tel./Fax. (77) 3442-2134

Avenida Buriti, 291 – Centro

Buritirama - Bahia CEP. 47.120-000



	8.815.487,7378), confrontando com Lote 05, daí deflete à direita no azimute de 340°29'03" com uma distância de 1,24 m do lado esquerdo até o vértice 5 de coordenada (EX: 649.635,6638 NY: 8.815.488,9071), confrontando com Lote 05, daí deflete à esquerda no azimute de 258°29'39" com uma distância de 5,84 m do lado esquerdo até o vértice 6 de coordenada (EX: 649.629,9373 NY: 8.815.487,7414), confrontando com Lote 05, daí deflete à direita no azimute de 262°34'37" com uma distância de 4,87 m do lado esquerdo até o vértice 7 de coordenada (EX: 649.625,1128 NY: 8.815.487,1128), confrontando com Lote 05, daí deflete à direita no azimute de 263°52'22" com uma distância de 3,45 m do lado esquerdo até o vértice 8 de coordenada (EX: 649.621,6851 NY: 8.815.486,7449), confrontando com Lote 08, daí deflete à esquerda no azimute de 261°52'55" com uma				
--	---	--	--	--	--

Av. Buriti, 291 - Centro - CEP. 47.120.000  
 Cel. (77) 99982-9624 E-mail: pmburitirama@gmail.com



**PREFEITURA MUNICIPAL DE BURITIRAMA**

CNPJ: 13.234.000/0001-06 – Tel./Fax. (77) 3442-2134

Avenida Buriti, 291 – Centro

Buritirama - Bahia CEP. 47.120-000



		distância de 3,91 m do lado esquerdo até o vértice 9 de coordenada (EX: 649.617,8094 NY: 8.815.486,1920), confrontando com Lote 09, daí deflete à direita no azimute de 349°27'35" com uma distância de 11,69 m ao fundo até o vértice 10 de coordenada (EX: 649.615,6705 NY: 8.815.497,6876), confrontando com Lote 10, daí deflete à direita no azimute de 84°24'43" com uma distância de 11,46 m do lado direito até o vértice 11 de coordenada (EX: 649.627,0762 NY: 8.815.498,8036), confrontando com Lote 02, daí deflete à esquerda no azimute de 75°52'29" com uma distância de 13,40 m do lado direito até o vértice 1 de coordenada (EX: 649.640,0681 NY: 8.815.502,0730), confrontando com Lote 03. <b>Inscrição Imobiliária nº 01.02.115.0057.001</b>				
<b>1</b> <b>4</b>	<b>Diocese de Barra</b> , Pessoa Jurídica, inscrito(a) no CNPJ sob nº <b>13.648.696/007-02</b> , com sede na Av.	<b>Quadra: 115</b> <b>Lote: 05</b>	R\$ 1.600,00 (hum mil e	Próprio	REURB-E	Legitimação Fundiária





**PREFEITURA MUNICIPAL DE BURITIRAMA**

CNPJ: 13.234.000/0001-06 – Tel./Fax. (77) 3442-2134

Avenida Buriti, 291 – Centro

Buritirama - Bahia CEP. 47.120-000



<p>Cel. Antônio Rodrigues Viana, n.º 559, Centro, no município de Buritirama-BA.</p>	<p><b>Área: 794,67 m<sup>2</sup></b></p> <p><b>O Lote de terreno sob n.º 05 da Quadra 115, do Loteamento denominado “CENTRO 1”</b> localizado na Sede Municipal, no município de BURITIRAMA-BA, comarca de BARRA-BA, na quadra formada pelas, , <b>Trv. 2 de Julho, Rua São Gonçalo, Patrimônio Público Municipal e Rua Francisco Rapadura</b>, de formato irregular, abrangendo uma área de <b>794,67 m<sup>2</sup></b> (setecentos e noventa e quatro metros quadrados e sessenta e sete décimos quadrados) e um perímetro de <b>125,18 m</b>.</p> <p>Para quem da Patrimônio Público Municipal olha para o lote 05 inicia-se a descrição no vértice <b>1</b> na coordenada (EX: <b>649.650,8361</b> NY: <b>8.815.446,3340</b>), no azimute de <b>264°55'04"</b> com uma distância de <b>18,67 m</b> de frente até o vértice <b>2</b> de coordenada (EX: <b>649.632,2440</b> NY: <b>8.815.444,6805</b>), confrontando com <b>Patrimônio Público Municipal</b>, daí deflete à direita no azimute de <b>350°23'02"</b></p>	<p>seiscentos reais)</p>			
--	--	--------------------------	--	--	--





**PREFEITURA MUNICIPAL DE BURITIRAMA**

CNPJ: 13.234.000/0001-06 – Tel./Fax. (77) 3442-2134

Avenida Buriti, 291 – Centro

Buritirama - Bahia CEP. 47.120-000



	<p>com uma distância de <b>8,49 m</b> do lado esquerdo até o vértice <b>3</b> de coordenada (EX: <b>649.630,8265</b> NY: <b>8.815.453,0473</b>), confrontando com <b>Lote 06</b>, daí deflete à direita no azimute de <b>350°28'43"</b> com uma distância de <b>34,54 m</b> do lado esquerdo até o vértice <b>4</b> de coordenada (EX: <b>649.625,1128</b> NY: <b>8.815.487,1128</b>), confrontando com <b>Lote 08</b>, daí deflete à direita no azimute de <b>82°34'37"</b> com uma distância de <b>4,87 m</b> ao fundo até o vértice <b>5</b> de coordenada (EX: <b>649.629,9373</b> NY: <b>8.815.487,7414</b>), confrontando com <b>Lote 04</b>, daí deflete à esquerda no azimute de <b>78°29'39"</b> com uma distância de <b>5,84 m</b> ao fundo até o vértice <b>6</b> de coordenada (EX: <b>649.635,6638</b> NY: <b>8.815.488,9071</b>), confrontando com <b>Lote 04</b>, daí deflete à direita no azimute de <b>160°29'03"</b> com uma distância de <b>1,24 m</b> ao fundo até o vértice <b>7</b> de coordenada (EX: <b>649.636,0782</b> NY: <b>8.815.487,7378</b>), confrontando com <b>Lote 04</b>, daí deflete à esquerda no azimute de <b>72°22'28"</b> com uma distância de <b>6,94 m</b> ao fundo até o vértice <b>8</b> de coordenada (EX:</p>				
--	---	--	--	--	--





**PREFEITURA MUNICIPAL DE BURITIRAMA**

CNPJ: 13.234.000/0001-06 – Tel./Fax. (77) 3442-2134

Avenida Buriti, 291 – Centro

Buritirama - Bahia CEP. 47.120-000



		<p><b>649.642,6942</b> NY: <b>8.815.489,8398</b>), confrontando com <b>Lote 04</b>, daí deflete à direita no azimute de <b>168°22'35"</b> com uma distância de <b>4,84 m</b> do lado direito até o vértice <b>9</b> de coordenada (EX: <b>649.643,6692</b> NY: <b>8.815.485,0998</b>), confrontando com <b>Rua São Gonçalo</b>, daí deflete à esquerda no azimute de <b>87°12'24"</b> com uma distância de <b>0,37 m</b> do lado direito até o vértice <b>10</b> de coordenada (EX: <b>649.644,0381</b> NY: <b>8.815.485,1178</b>), confrontando com <b>Rua São Gonçalo</b>, daí deflete à direita no azimute de <b>170°29'55"</b> com uma distância de <b>30,82 m</b> do lado direito até o vértice <b>11</b> de coordenada (EX: <b>649.649,1255</b> NY: <b>8.815.454,7214</b>), confrontando com <b>Rua São Gonçalo</b>, daí deflete à esquerda no azimute de <b>168°28'22"</b> com uma distância de <b>8,56 m</b> do lado direito até o vértice <b>1</b> de coordenada (EX: <b>649.650,8361</b> NY: <b>8.815.446,3340</b>), confrontando com <b>Rua</b> <b>São Gonçalo</b>. Inscrição Imobiliária nº 01.02.115.0010.001</p>				
--	--	--	--	--	--	--





**PREFEITURA MUNICIPAL DE BURITIRAMA**

CNPJ: 13.234.000/0001-06 – Tel./Fax. (77) 3442-2134

Avenida Buriti, 291 – Centro

Buritirama - Bahia CEP. 47.120-000



1 5	<p><b>Diocese de Barra</b>, Pessoa Jurídica, inscrito(a) no CNPJ sob nº <b>13.648.696/007-02</b>, com sede na Av. Cel. Antônio Rodrigues Viana, nº 559, Centro, no município de Buritirama-BA.</p>	<p><b>Quadra: 115</b> <b>Lote: 06</b> <b>Área: 211,56 m<sup>2</sup></b></p> <p><b>O Lote de terreno sob nº 06 da Quadra 115, do Loteamento denominado “CENTRO 1”</b> localizado na Sede Municipal, no município de BURITIRAMA-BA, comarca de BARRA-BA, na quadra formada pelas, , Trv. 2 de Julho, Rua São Gonçalo, Patrimônio Público Municipal e Rua Francisco Rapadura, de formato irregular, abrangendo uma área de <b>211,56 m<sup>2</sup></b> (duzentos e onze metros quadrados e cinquenta e seis decímetros quadrados) e um perímetro de <b>67,10 m</b>.</p> <p>Para quem da Patrimônio Público Municipal olha para o lote 06 inicia-se a descrição no vértice <b>1</b> na coordenada (EX: <b>649.632,2440</b> NY: <b>8.815.444,6805</b>), no azimute de <b>264°55'05"</b> com uma distância de <b>25,52 m</b> de frente até o vértice <b>2</b> de coordenada (EX: <b>649.606,8209</b> NY:</p>	R\$ 1.600,00 (hum mil e seiscientos reais)	Próprio	REURB-E	Legitimação Fundiária
--------	--	--	---	---------	---------	--------------------------





**PREFEITURA MUNICIPAL DE BURITIRAMA**

CNPJ: 13.234.000/0001-06 – Tel./Fax. (77) 3442-2134

Avenida Buriti, 291 – Centro

Buritirama - Bahia CEP. 47.120-000



	<p><b>8.815.442,4196</b>), confrontando com <b>Patrimônio Público Municipal</b>, daí deflete à direita no azimute de <b>359°07'55"</b> com uma distância de <b>0,44 m</b> do lado esquerdo até o vértice <b>3</b> de coordenada (EX: <b>649.606,8142</b> NY: <b>8.815.442,8588</b>), confrontando com <b>Patrimônio Público Municipal</b>, daí deflete à esquerda no azimute de <b>355°50'28"</b> com uma distância de <b>7,96 m</b> do lado esquerdo até o vértice <b>4</b> de coordenada (EX: <b>649.606,2367</b> NY: <b>8.815.450,8011</b>), confrontando com <b>Lote 07</b>, daí deflete à direita no azimute de <b>84°46'50"</b> com uma distância de <b>24,69 m</b> ao fundo até o vértice <b>5</b> de coordenada (EX: <b>649.630,8265</b> NY: <b>8.815.453,0473</b>), confrontando com <b>Lote 08</b>, daí deflete à direita no azimute de <b>170°23'02"</b> com uma distância de <b>8,49 m</b> do lado direito até o vértice <b>1</b> de coordenada (EX: <b>649.632,2440</b> NY: <b>8.815.444,6805</b>), confrontando com <b>Lote 05</b>. Inscrição Imobiliária nº 01.02.115.0010.001</p>				
--	---	--	--	--	--





**PREFEITURA MUNICIPAL DE BURITIRAMA**

CNPJ: 13.234.000/0001-06 – Tel./Fax. (77) 3442-2134

Avenida Buriti, 291 – Centro

Buritirama - Bahia CEP. 47.120-000



1 6	<p><b>Diocese de Barra</b>, Pessoa Jurídica, inscrito(a) no CNPJ sob nº 13.648.696/007-02, com sede na Av. Cel. Antônio Rodrigues Viana, nº 559, Centro, no município de Buritirama-BA.</p>	<p><b>Quadra: 115</b> <b>Lote: 07</b> <b>Área: 68,96 m<sup>2</sup></b></p> <p><b>O Lote de terreno sob nº 07 da Quadra 115, do Loteamento denominado “CENTRO 1”</b> localizado na Sede Municipal, no município de BURITIRAMA-BA, comarca de BARRA-BA, na quadra formada pelas, , Trv. 2 de Julho, Rua São Gonçalo, Patrimônio Público Municipal e Rua Francisco Rapadura, de formato irregular, abrangendo uma área de <b>68,96 m<sup>2</sup></b> (sessenta e oito metros quadrados e noventa e seis décimos quadrados) e um perímetro de <b>33,23 m</b>.</p> <p>Para quem da Rua Francisco Rapadura olha para o lote 07 inicia-se a descrição no vértice 1 na coordenada (EX: <b>649.598,5630 NY: 8.815.441,9181</b>), no azimute de <b>352°52'04"</b> com uma distância de <b>8,24 m</b> de frente até o vértice 2 de coordenada (EX: <b>649.597,5397 NY: 8.815.450,0965</b>), confrontando com <b>Rua</b></p>	R\$ 1.600,00 (hum mil e seiscientos reais)	Próprio	REURB-E	Legitimação Fundiária
--------	---	--	---	---------	---------	--------------------------







**PREFEITURA MUNICIPAL DE BURITIRAMA**

CNPJ: 13.234.000/0001-06 – Tel./Fax. (77) 3442-2134

Avenida Buriti, 291 – Centro

Buritirama - Bahia CEP. 47.120-000



		<p><b>Francisco Rapadura</b>, daí deflete à direita no azimute de <b>85°22'06"</b> com uma distância de <b>8,73 m</b> do lado esquerdo até o vértice <b>3</b> de coordenada (EX: <b>649.606,2367</b> NY: <b>8.815.450,8011</b>), confrontando com <b>Lote 08</b>, daí deflete à direita no azimute de <b>175°50'28"</b> com uma distância de <b>7,96 m</b> ao fundo até o vértice <b>4</b> de coordenada (EX: <b>649.606,8142</b> NY: <b>8.815.442,8588</b>), confrontando com <b>Lote 06</b>, daí deflete à direita no azimute de <b>263°29'46"</b> com uma distância de <b>8,30 m</b> do lado direito até o vértice <b>1</b> de coordenada (EX: <b>649.598,5630</b> NY: <b>8.815.441,9181</b>), confrontando com <b>Patrimônio Público Municipal</b>. Inscrição Imobiliária nº 01.02.115.0152.001</p>				
<b>17</b>	<p><b>Diocese de Barra</b>, Pessoa Jurídica, inscrito(a) no CNPJ sob nº 13.648.696/007-02, com sede na Av. Cel. Antônio Rodrigues Viana, nº 559, Centro, no município de Buritirama-BA.</p>	<p><b>Quadra: 115</b> <b>Lote: 08</b> <b>Área: 806,35 m<sup>2</sup></b></p> <p>O Lote de terreno sob nº 08 da <b>Quadra 115</b>, do <b>Loteamento denominado "CENTRO 1"</b> localizado na Sede Municipal, no município de</p>	R\$ 16.000,00 (dezesesseis mil reais)	Próprio	REURB-E	Legitimação Fundiária





**PREFEITURA MUNICIPAL DE BURITIRAMA**

CNPJ: 13.234.000/0001-06 – Tel./Fax. (77) 3442-2134

Avenida Buriti, 291 – Centro

Buritirama - Bahia CEP. 47.120-000



		<p>BURITIRAMA-BA, comarca de BARRA-BA, na quadra formada pelas, , <b>Trv. 2 de Julho, Rua São Gonçalo, Patrimônio Público Municipal e Rua Francisco Rapadura</b>, de formato irregular, abrangendo uma área de <b>806,35 m<sup>2</sup></b> (oitocentos e seis metros quadrados e trinta e cinco decímetros quadrados) e um perímetro de <b>133,80 m</b>.</p> <p>Para quem da Rua Francisco Rapadura olha para o lote 08 inicia-se a descrição no vértice <b>1</b> na coordenada (EX: <b>649.597,5397</b> NY: <b>8.815.450,0965</b>), no azimute de <b>351°59'10"</b> com uma distância de <b>22,52 m</b> de frente até o vértice <b>2</b> de coordenada (EX: <b>649.594,3995</b> NY: <b>8.815.472,4006</b>), confrontando com <b>Rua Francisco Rapadura</b>, daí deflete à direita no azimute de <b>82°25'09"</b> com uma distância de <b>29,25 m</b> do lado esquerdo até o vértice <b>3</b> de coordenada (EX: <b>649.623,3985</b> NY: <b>8.815.476,2600</b>), confrontando com <b>Lote 09</b>, daí deflete à esquerda no azimute de <b>350°43'07"</b> com uma distância de <b>10,62 m</b> do lado esquerdo</p>				
--	--	---	--	--	--	--





**PREFEITURA MUNICIPAL DE BURITIRAMA**

CNPJ: 13.234.000/0001-06 – Tel./Fax. (77) 3442-2134

Avenida Buriti, 291 – Centro

Buritirama - Bahia CEP. 47.120-000



		<p>até o vértice <b>4</b> de coordenada (EX: <b>649.621,6851</b> NY: <b>8.815.486,7449</b>), confrontando com <b>Lote 09</b>, daí deflete à direita no azimute de <b>83°52'22"</b> com uma distância de <b>3,45 m</b> do lado esquerdo até o vértice <b>5</b> de coordenada (EX: <b>649.625,1128</b> NY: <b>8.815.487,1128</b>), confrontando com <b>Lote 04</b>, daí deflete à direita no azimute de <b>170°28'43"</b> com uma distância de <b>34,54 m</b> ao fundo até o vértice <b>6</b> de coordenada (EX: <b>649.630,8265</b> NY: <b>8.815.453,0473</b>), confrontando com <b>Lote 05</b>, daí deflete à direita no azimute de <b>264°46'50"</b> com uma distância de <b>24,69 m</b> do lado direito até o vértice <b>7</b> de coordenada (EX: <b>649.606,2367</b> NY: <b>8.815.450,8011</b>), confrontando com <b>Lote 06</b>, daí deflete à direita no azimute de <b>265°22'06"</b> com uma distância de <b>8,73 m</b> do lado direito até o vértice <b>1</b> de coordenada (EX: <b>649.597,5397</b> NY: <b>8.815.450,0965</b>), confrontando com <b>Lote 07</b>. Inscrição Imobiliária n.º 01.02.115.0144.001</p>				
--	--	---	--	--	--	--





**PREFEITURA MUNICIPAL DE BURITIRAMA**

CNPJ: 13.234.000/0001-06 – Tel./Fax. (77) 3442-2134

Avenida Buriti, 291 – Centro

Buritirama - Bahia CEP. 47.120-000



1 8	<p><b>Pedro Marques Viana, Brasileiro, casado(a), Comerciante</b>, portador(a) da carteira de identidade (RG) nº <b>330.443</b>, inscrito(a) no CPF sob nº <b>112.704.971-20</b>, residente e domiciliado(a) na Rua Duque de Caxias, nº S/N, Centro, no município de Buritirama-BA e sua esposa <b>Graciela Magdalena de Lima Dias Viana, Brasileira, casado(a), Comerciante</b>, portador(a) da carteira de identidade (RG) nº <b>11.544.660-51</b>, inscrito(a) no CPF sob nº <b>009.798.115-03</b>, residente e domiciliado(a) na Rua Duque de Caxias, nº S/N, Centro, no município de Buritirama-BA.</p>	<p><b>Quadra: 116</b> <b>Lote: 04</b> <b>Área: 297,35 m<sup>2</sup></b></p> <p>O Lote de terreno sob nº 04 da <b>Quadra 116</b>, do <b>Loteamento denominado “CENTRO 1”</b> localizado na Sede Municipal, no município de BURITIRAMA-BA, comarca de BARRA-BA, na quadra formada pelas, , <b>Trv. Trancredo Neves, Rua São Gonçalo, Trv. Dois de Julho e Rua Francisco Rapadura</b>, de formato irregular, abrangendo uma área de <b>297,35 m<sup>2</sup></b> (duzentos e noventa e sete metros quadrados e trinta e cinco decímetros quadrados) e um perímetro de <b>69,48 m</b>.</p> <p>Para quem da Rua São Gonçalo olha para o lote 04 inicia-se a descrição no vértice <b>1</b> na coordenada (EX: <b>649.620,6784</b> NY: <b>8.815.642,1264</b>), no azimute de <b>174°09'54"</b> com uma distância de <b>15,29 m</b> de frente até o vértice <b>2</b> de coordenada (EX: <b>649.622,2329</b> NY: <b>8.815.626,9147</b>), confrontando com <b>Rua</b></p>	R\$ 50.000,00 (cinquenta mil reais)	Próprio	REURB-E	Legitimação Fundiária
--------	--	--	--	---------	---------	--------------------------





**PREFEITURA MUNICIPAL DE BURITIRAMA**

CNPJ: 13.234.000/0001-06 – Tel./Fax. (77) 3442-2134

Avenida Buriti, 291 – Centro

Buritirama - Bahia CEP. 47.120-000



		<p><b>São Gonçalo</b>, daí deflete à direita no azimute de <b>262°07'18"</b> com uma distância de <b>19,32 m</b> do lado esquerdo até o vértice <b>3</b> de coordenada (EX: <b>649.603,0918</b> NY: <b>8.815.624,2660</b>), confrontando com <b>Lote 26</b>, daí deflete à direita no azimute de <b>353°18'31"</b> com uma distância de <b>15,32 m</b> ao fundo até o vértice <b>4</b> de coordenada (EX: <b>649.601,3072</b> NY: <b>8.815.639,4782</b>), confrontando com <b>Lote 03</b>, daí deflete à direita no azimute de <b>82°12'56"</b> com uma distância de <b>19,55 m</b> do lado direito até o vértice <b>1</b> de coordenada (EX: <b>649.620,6784</b> NY: <b>8.815.642,1264</b>), confrontando com <b>Trv. Trancredo Neves</b>. Inscrição Imobiliária n.º 01.02.116.0113.001</p>				
<b>1</b>	<p><b>Sandro Nunes de Santos, Brasileiro, casado(a), Professor, portador(a) da carteira de identidade (RG) n.º 29.688.640.3, inscrito(a) no CPF sob n.º 277.966.598-06, residente e domiciliado(a) na Rua São Gonçalo, n.º 334, Centro, no município de Buritirama-BA e sua esposa</b></p>	<p><b>Quadra: 116</b> <b>Lote: 05</b> <b>Área: 176,47 m<sup>2</sup></b></p> <p><b>O Lote de terreno sob n.º 05 da Quadra 116, do Loteamento denominado "CENTRO 1" localizado na Sede Municipal, no município de</b></p>	R\$ 8.000,00 (oito mil reais)	Próprio	REURB-E	Legitimação Fundiária





**PREFEITURA MUNICIPAL DE BURITIRAMA**

CNPJ: 13.234.000/0001-06 – Tel./Fax. (77) 3442-2134

Avenida Buriti, 291 – Centro

Buritirama - Bahia CEP. 47.120-000



<p><b>Magnolha Soares Souza, Brasileira, casado(a), Dona de Casa,</b> portador(a) da carteira de identidade (RG) n.º <b>14.368.061-78</b>, inscrito(a) no CPF sob n.º <b>040.945.745-06</b>, residentes e domiciliados na Rua São Gonçalo, n.º 334, Centro, no município de Buritirama-BA; casados sob o regime de comunhão parcial de bens, aos 24/08/2012, conforme Certidão de Casamento expedida em 24/08/2012, pelo Oficial de Registro Civil de Buritirama-BA – Cartório de de Registro Civil das Pessoas Naturais Comarca de Barra-BA, matrícula n.º 0011840155 2012 2 00013 132 0000464 64.</p>	<p>BURITIRAMA-BA, comarca de BARRA-BA, na quadra formada pelas, , <b>Trv. Trancredo Neves, Rua São Gonçalo, Trv. Dois de Julho e Rua Francisco Rapadura</b>, de formato irregular, abrangendo uma área de <b>176,47 m<sup>2</sup></b> (cento e setenta e seis metros quadrados e quarenta e sete decímetros quadrados) e um perímetro de <b>64,04 m</b>.</p> <p>Para quem da Rua São Gonçalo olha para o lote 05 inicia-se a descrição no vértice <b>1</b> na coordenada (EX: <b>649.625,3023</b> NY: <b>8.815.606,4293</b>), no azimute de <b>172°34'27"</b> com uma distância de <b>7,11 m</b> de frente até o vértice <b>2</b> de coordenada (EX: <b>649.626,2207</b> NY: <b>8.815.599,3828</b>), confrontando com <b>Rua São Gonçalo</b>, daí deflete à direita no azimute de <b>262°18'58"</b> com uma distância de <b>24,82 m</b> do lado esquerdo até o vértice <b>3</b> de coordenada (EX: <b>649.601,6200</b> NY: <b>8.815.596,0637</b>), confrontando com <b>Lote 06</b>, daí deflete à direita no azimute de <b>350°38'14"</b> com uma distância de <b>4,33 m</b></p>				
---	--	--	--	--	--





**PREFEITURA MUNICIPAL DE BURITIRAMA**

CNPJ: 13.234.000/0001-06 – Tel./Fax. (77) 3442-2134

Avenida Buriti, 291 – Centro

Buritirama - Bahia CEP. 47.120-000



		ao fundo até o vértice <b>4</b> de coordenada (EX: <b>649.600,9164</b> NY: <b>8.815.600,3314</b> ), confrontando com <b>Lote 23</b> , daí deflete à direita no azimute de <b>350°42'42"</b> com uma distância de <b>2,72 m</b> ao fundo até o vértice <b>5</b> de coordenada (EX: <b>649.600,4771</b> NY: <b>8.815.603,0172</b> ), confrontando com <b>Lote 24</b> , daí deflete à direita no azimute de <b>82°10'27"</b> com uma distância de <b>25,06 m</b> do lado direito até o vértice <b>1</b> de coordenada (EX: <b>649.625,3023</b> NY: <b>8.815.606,4293</b> ), confrontando com <b>Lote 26</b> . Inscrição Imobiliária n.º 01.02.116.0082.001				
<b>20</b>	<b>Celestina Alves da Silva, Brasileira, viúvo(a), Aposentada</b> , portador(a) da carteira de identidade (RG) n.º <b>0233393064</b> , inscrito(a) no CPF sob n.º <b>130.251.715-53</b> , residente e domiciliado(a) na Rua São Gonçalo, n.º 185, Centro, no município de Buritirama-BA.	<b>Quadra: 116</b> <b>Lote: 07</b> <b>Área: 170,44 m²</b>  <b>O Lote de terreno sob n.º 07 da Quadra 116, do Loteamento denominado "CENTRO 1" localizado na Sede Municipal, no município de BURITIRAMA-BA, comarca de BARRA-BA, na quadra formada pelas, , Trv. Trancredo Neves, Rua São Gonçalo,</b>	R\$ 50.000,00	Próprio	REURB-S	Legitimação Fundiária





**PREFEITURA MUNICIPAL DE BURITIRAMA**

CNPJ: 13.234.000/0001-06 – Tel./Fax. (77) 3442-2134

Avenida Buriti, 291 – Centro

Buritirama - Bahia CEP. 47.120-000



		<p><b>Trv. Dois de Julho e Rua Francisco Rapadura</b>, de formato irregular, abrangendo uma área de <b>170,44 m<sup>2</sup></b> (cento e setenta metros quadrados e quarenta e quatro décimos quadrados) e um perímetro de <b>63,35 m</b>.</p> <p>Para quem da Rua São Gonçalo olha para o lote 07 inicia-se a descrição no vértice <b>1</b> na coordenada (EX: <b>649.627,1081</b> NY: <b>8.815.592,2643</b>), no azimute de <b>173°11'37"</b> com uma distância de <b>7,04 m</b> de frente até o vértice <b>2</b> de coordenada (EX: <b>649.627,9422</b> NY: <b>8.815.585,2761</b>), confrontando com <b>Rua São Gonçalo</b>, daí deflete à direita no azimute de <b>263°36'48"</b> com uma distância de <b>24,76 m</b> do lado esquerdo até o vértice <b>3</b> de coordenada (EX: <b>649.603,3359</b> NY: <b>8.815.582,5219</b>), confrontando com <b>Lote 08</b>, daí deflete à direita no azimute de <b>351°36'14"</b> com uma distância de <b>5,25 m</b> ao fundo até o vértice <b>4</b> de coordenada (EX: <b>649.602,5690</b> NY: <b>8.815.587,7181</b>), confrontando com <b>Lote 21</b>, daí deflete à</p>				
--	--	--	--	--	--	--







**PREFEITURA MUNICIPAL DE BURITIRAMA**

CNPJ: 13.234.000/0001-06 – Tel./Fax. (77) 3442-2134

Avenida Buriti, 291 – Centro

Buritirama - Bahia CEP. 47.120-000



		direita no azimute de <b>354°25'42"</b> com uma distância de <b>1,43 m</b> ao fundo até o vértice <b>5</b> de coordenada (EX: <b>649.602,4298</b> NY: <b>8.815.589,1446</b> ), confrontando com <b>Lote 22</b> , daí deflete à direita no azimute de <b>82°47'42"</b> com uma distância de <b>24,87 m</b> do lado direito até o vértice <b>1</b> de coordenada (EX: <b>649.627,1081</b> NY: <b>8.815.592,2643</b> ), confrontando com <b>Lote 06</b> . Inscrição Imobiliária n.º 01.02.116.0069.001				
<b>2</b> <b>1</b>	<b>Aristides Alves de Souza, Brasileira, casado(a), Aposentada,</b> portador(a) da carteira de identidade (RG) n.º <b>3324551</b> , inscrito(a) no CPF sob n.º <b>245.803.925-15</b> , residente e domiciliado(a) na Rua São Gonçalo, n.º 179, Centro, no município de Buritirama-BA e sua esposa <b>Jovelina Gonzaga de Souza, Brasileira, casado(a), Lavradoura,</b> portador(a) da carteira de identidade (RG) n.º <b>3375315</b> , inscrito(a) no CPF sob n.º <b>130.251.045-20</b> , residente e domiciliado(a) na Rua São Gonçalo,	<b>Quadra: 116</b> <b>Lote: 08</b> <b>Área: 164,76 m<sup>2</sup></b>  <b>O Lote de terreno sob n.º 08 da Quadra 116, do Loteamento denominado "CENTRO 1" localizado na Sede Municipal, no município de BURITIRAMA-BA, comarca de BARRA-BA, na quadra formada pelas, , Trv. Trancredo Neves, Rua São Gonçalo, Trv. Dois de Julho e Rua Francisco Rapadura, de formato irregular,</b>	R\$ 30.000,00 (trinta mil reais)	Próprio	REURB-S	Legitimação Fundiária





**PREFEITURA MUNICIPAL DE BURITIRAMA**

CNPJ: 13.234.000/0001-06 – Tel./Fax. (77) 3442-2134

Avenida Buriti, 291 – Centro

Buritirama - Bahia CEP. 47.120-000



<p>n.º 179, Centro, no município de Buritirama-BA.</p>	<p>abrangendo uma área de <b>164,76 m<sup>2</sup></b> (cento e sessenta e quatro metros quadrados e setenta e seis decímetros quadrados) e um perímetro de <b>62,47 m</b>.</p> <p>Para quem da Rua São Gonçalo olha para o lote 08 inicia-se a descrição no vértice <b>1</b> na coordenada (EX: <b>649.627,9422</b> NY: <b>8.815.585,2761</b>), no azimute de <b>172°39'36"</b> com uma distância de <b>6,49 m</b> de frente até o vértice <b>2</b> de coordenada (EX: <b>649.628,7715</b> NY: <b>8.815.578,8382</b>), confrontando com <b>Rua São Gonçalo</b>, daí deflete à direita no azimute de <b>262°40'50"</b> com uma distância de <b>24,29 m</b> do lado esquerdo até o vértice <b>3</b> de coordenada (EX: <b>649.604,6762</b> NY: <b>8.815.575,7432</b>), confrontando com <b>Lote 09</b>, daí deflete à direita no azimute de <b>344°55'21"</b> com uma distância de <b>2,85 m</b> ao fundo até o vértice <b>4</b> de coordenada (EX: <b>649.603,9360</b> NY: <b>8.815.578,4911</b>), confrontando com <b>Lote 20</b>, daí deflete à direita no azimute de <b>351°31'58"</b> com uma distância de <b>4,08 m</b> ao fundo até o vértice <b>5</b> de coordenada (EX: <b>649.603,3359</b> NY:</p>				
--	--	--	--	--	--





**PREFEITURA MUNICIPAL DE BURITIRAMA**

CNPJ: 13.234.000/0001-06 – Tel./Fax. (77) 3442-2134

Avenida Buriti, 291 – Centro

Buritirama - Bahia CEP. 47.120-000



		8.815.582,5219), confrontando com <b>Lote 21</b> , daí deflete à direita no azimute de <b>83°36'48"</b> com uma distância de <b>24,76 m</b> do lado direito até o vértice <b>1</b> de coordenada (EX: <b>649.627,9422</b> NY: <b>8.815.585,2761</b> ), confrontando com <b>Lote 07</b> . Inscrição Imobiliária n.º 01.02.116.0063.001				
2	<b>Joventino Alves de Souza, Brasileiro, casado(a), Lavrador</b> , portador(a) da carteira de identidade (RG) n.º <b>1.046.293</b> , inscrito(a) no CPF sob n.º <b>152.764.221-68</b> , residente e domiciliado(a) na Rua São Gonçalo, n.º 171, Centro, no município de Buritirama-BA e sua esposa Sr <sup>a</sup> <b>Vilma Carvalho de Souza, Brasileira, casado(a), Lavradora</b> , portador(a) da carteira de identidade (RG) n.º <b>00470051817</b> , inscrito(a) no CPF sob n.º <b>968.813.215-20</b> , ambos residentes e domiciliados na Rua São Gonçalo, n.º 171, Centro, no município de Buritirama-BA, casados aos 31/05/1985 sob o Regime de	<b>Quadra: 116</b> <b>Lote: 09</b> <b>Área: 178,17 m<sup>2</sup></b>  <b>O Lote de terreno sob n.º 09 da Quadra 116, do Loteamento denominado "CENTRO 1" localizado na Sede Municipal, no município de BURITIRAMA-BA, comarca de BARRA-BA, na quadra formada pelas, , Trv. Trancredo Neves, Rua São Gonçalo, Trv. Dois de Julho e Rua Francisco Rapadura, de formato irregular, abrangendo uma área de 178,17 m<sup>2</sup> (cento e setenta e oito metros quadrados e</b>	R\$ 50.000,00	Próprio	REURB-S	Legitimação Fundiária





**PREFEITURA MUNICIPAL DE BURITIRAMA**

CNPJ: 13.234.000/0001-06 – Tel./Fax. (77) 3442-2134

Avenida Buriti, 291 – Centro

Buritirama - Bahia CEP. 47.120-000



<p>Comunhão Parcial de Bens, conforme Certidão de Casamento expedida aos 17/09/2015 pelo Oficial do Cartório de RCPN da Comarca de Barra-BA, Matrícula nº 006650 01 55 1985 2 00022 023 0000871 91; o Imóvel <b>Quadra: 116, Lote: 09, Área: 178,17 m² pertencente ao casal.</b></p>	<p>dezessete decímetros quadrados) e um perímetro de <b>65,65 m.</b></p> <p>Para quem da Rua São Gonçalo olha para o lote 09 inicia-se a descrição no vértice <b>1</b> na coordenada (EX: <b>649.628,7715</b> NY: <b>8.815.578,8382</b>), no azimute de <b>172°47'15"</b> com uma distância de <b>6,92 m</b> de frente até o vértice <b>2</b> de coordenada (EX: <b>649.629,6401</b> NY: <b>8.815.571,9742</b>), confrontando com <b>Rua São Gonçalo</b>, daí deflete à direita no azimute de <b>261°15'36"</b> com uma distância de <b>25,56 m</b> do lado esquerdo até o vértice <b>3</b> de coordenada (EX: <b>649.604,3747</b> NY: <b>8.815.568,0900</b>), confrontando com <b>Lote 10</b>, daí deflete à direita no azimute de <b>353°39'38"</b> com uma distância de <b>2,47 m</b> ao fundo até o vértice <b>4</b> de coordenada (EX: <b>649.604,1018</b> NY: <b>8.815.570,5466</b>), confrontando com <b>Lote 19</b>, daí deflete à direita no azimute de <b>82°25'14"</b> com uma distância de <b>1,33 m</b> ao fundo até o vértice <b>5</b> de coordenada (EX: <b>649.605,4203</b> NY: <b>8.815.570,7221</b>), confrontando com <b>Lote 20</b>, daí deflete à esquerda no azimute de</p>				
--	---	--	--	--	--





**PREFEITURA MUNICIPAL DE BURITIRAMA**

CNPJ: 13.234.000/0001-06 – Tel./Fax. (77) 3442-2134

Avenida Buriti, 291 – Centro

Buritirama - Bahia CEP. 47.120-000



		<p><b>351°34'14"</b> com uma distância de <b>5,08 m</b> ao fundo até o vértice <b>6</b> de coordenada (EX: <b>649.604,6762</b> NY: <b>8.815.575,7432</b>), confrontando com <b>Lote 20</b>, daí deflete à direita no azimute de <b>82°40'50"</b> com uma distância de <b>24,29 m</b> do lado direito até o vértice <b>1</b> de coordenada (EX: <b>649.628,7715</b> NY: <b>8.815.578,8382</b>), confrontando com <b>Lote 08</b>. Inscrição Imobiliária 01.02.116.0056.001</p>				
2 3	<p><b>Nilva Alves das Chagas, Brasileira, solteiro(a), Lavradora</b>, portador(a) da carteira de identidade (RG) nº <b>2257818598</b>, inscrito(a) no CPF sob nº <b>696.362.651-00</b>, residente e domiciliado(a) na Rua São Gonçalo, nº 163, Centro, no município de Buritirama-BA .</p>	<p><b>Quadra: 116</b> <b>Lote: 10</b> <b>Área: 183,58 m<sup>2</sup></b></p> <p>O Lote de terreno sob nº 10 da <b>Quadra 116</b>, do <b>Loteamento denominado "CENTRO 1"</b> localizado na Sede Municipal, no município de BURITIRAMA-BA, comarca de BARRA-BA, na quadra formada pelas, , <b>Trv. Trancredo Neves, Rua São Gonçalo, Trv. Dois de Julho e Rua Francisco</b></p>	R\$ 50.000,00 (cinquenta mil reais)	Próprio	REURB-S	Legitimação Fundiária





**PREFEITURA MUNICIPAL DE BURITIRAMA**

CNPJ: 13.234.000/0001-06 – Tel./Fax. (77) 3442-2134

Avenida Buriti, 291 – Centro

Buritirama - Bahia CEP. 47.120-000



		<p><b>Rapadura</b>, de formato irregular, abrangendo uma área de <b>183,58 m<sup>2</sup></b> (cento e oitenta e três metros quadrados e cinquenta e oito decímetros quadrados) e um perímetro de <b>65,73 m</b>.</p> <p>Para quem da Rua São Gonçalo olha para o lote 10 inicia-se a descrição no vértice <b>1</b> na coordenada (EX: <b>649.629,6401</b> NY: <b>8.815.571,9742</b>), no azimute de <b>172°30'49"</b> com uma distância de <b>6,45 m</b> de frente até o vértice <b>2</b> de coordenada (EX: <b>649.630,4804</b> NY: <b>8.815.565,5796</b>), confrontando com <b>Rua São Gonçalo</b>, daí deflete à direita no azimute de <b>263°20'44"</b> com uma distância de <b>0,62 m</b> de frente até o vértice <b>3</b> de coordenada (EX: <b>649.629,8656</b> NY: <b>8.815.565,5079</b>), confrontando com <b>Rua São Gonçalo</b>, daí deflete à direita no azimute de <b>178°04'29"</b> com uma distância de <b>0,86 m</b> de frente até o vértice <b>4</b> de coordenada (EX: <b>649.629,8944</b> NY: <b>8.815.564,6510</b>), confrontando com <b>Rua São Gonçalo</b>, daí deflete à direita no azimute de <b>261°46'46"</b> com uma distância</p>				
--	--	---	--	--	--	--





**PREFEITURA MUNICIPAL DE BURITIRAMA**

CNPJ: 13.234.000/0001-06 – Tel./Fax. (77) 3442-2134

Avenida Buriti, 291 – Centro

Buritirama - Bahia CEP. 47.120-000



	<p>de <b>20,61 m</b> do lado esquerdo até o vértice <b>5</b> de coordenada (EX: <b>649.609,4972</b> NY: <b>8.815.561,7042</b>), confrontando com <b>Lote 11</b>, daí deflete à esquerda no azimute de <b>259°13'00"</b> com uma distância de <b>4,37 m</b> do lado esquerdo até o vértice <b>6</b> de coordenada (EX: <b>649.605,2070</b> NY: <b>8.815.560,8871</b>), confrontando com <b>Lote 11</b>, daí deflete à direita no azimute de <b>351°03'34"</b> com uma distância de <b>0,75 m</b> ao fundo até o vértice <b>7</b> de coordenada (EX: <b>649.605,0911</b> NY: <b>8.815.561,6239</b>), confrontando com <b>Lote 18</b>, daí deflete à direita no azimute de <b>353°40'40"</b> com uma distância de <b>6,51 m</b> ao fundo até o vértice <b>8</b> de coordenada (EX: <b>649.604,3747</b> NY: <b>8.815.568,0900</b>), confrontando com <b>Lote 19</b>, daí deflete à direita no azimute de <b>81°15'36"</b> com uma distância de <b>25,56 m</b> do lado direito até o vértice <b>1</b> de coordenada (EX: <b>649.629,6401</b> NY: <b>8.815.571,9742</b>), confrontando com <b>Lote 09</b>. <b>Inscrição imobiliária n.º 01.02.116.0050.001</b></p>				
--	--	--	--	--	--





**PREFEITURA MUNICIPAL DE BURITIRAMA**

CNPJ: 13.234.000/0001-06 – Tel./Fax. (77) 3442-2134

Avenida Buriti, 291 – Centro

Buritirama - Bahia CEP. 47.120-000



2 4	<p><b>Nylêda Bispo de Souza, brasileiro, casado(a), Professora,</b> portador(a) da carteira de identidade (RG) nº <b>0796631174</b>, inscrito(a) no CPF sob nº <b>502.695.505-34</b>, residente e domiciliado(a) na Rua São Gonçalo, nº 153, Centro, no município de Buritirama-BA e seu esposo o Srº <b>Edson José Marques de Souza, Brasileiro, casado(a), Autônomo,</b> portador(a) da carteira de identidade (RG) nº <b>20.336.735.96</b>, inscrito(a) no CPF sob nº <b>326.636.255-15</b>, residentes e domiciliados na Rua São Gonçalo, nº 153, Centro, no município de Buritirama-BA, casados aos 13/12/1985 sob o Regime de de Comunhão Parcial de Bens, conforme Certidão de Casamento expedida aos 25/01/2011 pelo Oficial do Cartório de RCPN da Comarca de Barra-BA, Matrícula nº 144501155 1985 2 00022 175 0001050 95; o Imóvel <b>Quadra: 116, Lote: 11, Área:</b></p>	<p><b>Quadra: 116</b> <b>Lote: 11</b> <b>Área: 238,65 m<sup>2</sup></b></p> <p>O Lote de terreno sob nº 11 da <b>Quadra 116</b>, do <b>Loteamento denominado “CENTRO 1”</b> localizado na Sede Municipal, no município de BURITIRAMA-BA, comarca de BARRA-BA, na quadra formada pelas, , <b>Trv. Trancredo Neves, Rua São Gonçalo, Trv. Dois de Julho e Rua Francisco Rapadura</b>, de formato irregular, abrangendo uma área de <b>238,65 m<sup>2</sup></b> (duzentos e trinta e oito metros quadrados e sessenta e cinco decímetros quadrados) e um perímetro de <b>68,75 m</b>.</p> <p>Para quem da Rua São Gonçalo olha para o lote 11 inicia-se a descrição no vértice <b>1</b> na coordenada (EX:</p>	R\$ 8.000,00 (oito mil reais)	Próprio	REURB-E	Legitimação Fundiária
--------	---	---	----------------------------------	---------	---------	--------------------------







**PREFEITURA MUNICIPAL DE BURITIRAMA**

CNPJ: 13.234.000/0001-06 – Tel./Fax. (77) 3442-2134

Avenida Buriti, 291 – Centro

Buritirama - Bahia CEP. 47.120-000



<p><b>238,65 m<sup>2</sup> imóvel pertencente ao casal.</b></p>	<p><b>649.629,8944 NY: 8.815.564,6510</b>), no azimute de <b>177°38'22"</b> com uma distância de <b>10,77 m</b> de frente até o vértice <b>2</b> de coordenada (EX: <b>649.630,3381 NY: 8.815.553,8873</b>), confrontando com <b>Rua São Gonçalo</b>, daí deflete à direita no azimute de <b>267°25'18"</b> com uma distância de <b>0,44 m</b> de frente até o vértice <b>3</b> de coordenada (EX: <b>649.629,8955 NY: 8.815.553,8674</b>), confrontando com <b>Rua São Gonçalo</b>, daí deflete à esquerda no azimute de <b>267°13'14"</b> com uma distância de <b>11,98 m</b> do lado esquerdo até o vértice <b>4</b> de coordenada (EX: <b>649.617,9283 NY: 8.815.553,2864</b>), confrontando com <b>Lote 12</b>, daí deflete à esquerda no azimute de <b>177°30'38"</b> com uma distância de <b>0,40 m</b> do lado esquerdo até o vértice <b>5</b> de coordenada (EX: <b>649.617,9457 NY: 8.815.552,8879</b>), confrontando com <b>Lote 12</b>, daí deflete à direita no azimute de <b>267°48'10"</b> com uma distância de <b>11,67 m</b> do lado esquerdo até o vértice <b>6</b> de coordenada (EX: <b>649.606,2822 NY: 8.815.552,4403</b>), confrontando com <b>Lote</b></p>				
---	--	--	--	--	--





**PREFEITURA MUNICIPAL DE BURITIRAMA**

CNPJ: 13.234.000/0001-06 – Tel./Fax. (77) 3442-2134

Avenida Buriti, 291 – Centro

Buritirama - Bahia CEP. 47.120-000



		<p><b>12</b>, daí deflete à direita no azimute de <b>352°44'44"</b> com uma distância de <b>8,51 m</b> ao fundo até o vértice <b>7</b> de coordenada (EX: <b>649.605,2070</b> NY: <b>8.815.560,8871</b>), confrontando com <b>Lote 18</b>, daí deflete à direita no azimute de <b>79°13'00"</b> com uma distância de <b>4,37 m</b> do lado direito até o vértice <b>8</b> de coordenada (EX: <b>649.609,4972</b> NY: <b>8.815.561,7042</b>), confrontando com <b>Lote 10</b>, daí deflete à direita no azimute de <b>81°46'46"</b> com uma distância de <b>20,61 m</b> do lado direito até o vértice <b>1</b> de coordenada (EX: <b>649.629,8944</b> NY: <b>8.815.564,6510</b>), confrontando com <b>Lote 10</b>. Inscrição Imobiliária nº 01.02.116.0044.001</p>				
<b>2</b>	<p><b>Elza dos Santos Oliveira, Brasileira, divorciado(a), Inspetora de Alunos,</b> portador(a) da carteira de identidade (RG) nº <b>20.802.029-9</b>, inscrito(a) no CPF sob nº <b>115.872.848-47</b>, residente e domiciliado(a) na Rua São Gonçalo, nº 143, Centro, no município de Buritirama-BA.</p>	<p><b>Quadra: 116</b> <b>Lote: 12</b> <b>Área: 188,58 m²</b></p>	<p>R\$ 50.000,00 (cinquenta mil reais)</p>	<p>Próprio</p>	<p>REURB-S</p>	<p>Legitimação Fundiária</p>





**PREFEITURA MUNICIPAL DE BURITIRAMA**

CNPJ: 13.234.000/0001-06 – Tel./Fax. (77) 3442-2134

Avenida Buriti, 291 – Centro

Buritirama - Bahia CEP. 47.120-000



		<p><b>O Lote de terreno sob nº 12 da Quadra 116, do Loteamento denominado “CENTRO 1”</b> localizado na Sede Municipal, no município de BURITIRAMA-BA, comarca de BARRA-BA, na quadra formada pelas, , <b>Trv. Trancredo Neves, Rua São Gonçalo, Trv. Dois de Julho e Rua Francisco Rapadura</b>, de formato irregular, abrangendo uma área de <b>188,58 m<sup>2</sup></b> (cento e oitenta e oito metros quadrados e cinquenta e oito decímetros quadrados) e um perímetro de <b>64,75 m</b>.</p> <p>Para quem da Rua São Gonçalo olha para o lote 12 inicia-se a descrição no vértice <b>1</b> na coordenada (EX: <b>649.629,8955</b> NY: <b>8.815.553,8674</b>), no azimute de <b>180°47'49"</b> com uma distância de <b>7,70 m</b> de frente até o vértice <b>2</b> de coordenada (EX: <b>649.629,7883</b> NY: <b>8.815.546,1665</b>), confrontando com <b>Rua São Gonçalo</b>, daí deflete à direita no azimute de <b>270°00'00"</b> com uma distância de <b>6,07 m</b> do lado esquerdo até o vértice <b>3</b> de coordenada (EX: <b>649.623,7140</b> NY:</p>				
--	--	--	--	--	--	--





**PREFEITURA MUNICIPAL DE BURITIRAMA**

CNPJ: 13.234.000/0001-06 – Tel./Fax. (77) 3442-2134

Avenida Buriti, 291 – Centro

Buritirama - Bahia CEP. 47.120-000



	<p><b>8.815.546,1665</b>), confrontando com <b>Lote 13</b>, daí deflete à esquerda no azimute de <b>180°00'00"</b> com uma distância de <b>0,46 m</b> do lado esquerdo até o vértice <b>4</b> de coordenada (EX: <b>649.623,7140</b> NY: <b>8.815.545,7043</b>), confrontando com <b>Lote 13</b>, daí deflete à direita no azimute de <b>265°02'55"</b> com uma distância de <b>18,11 m</b> do lado esquerdo até o vértice <b>5</b> de coordenada (EX: <b>649.605,6747</b> NY: <b>8.815.544,1415</b>), confrontando com <b>Lote 13</b>, daí deflete à direita no azimute de <b>353°57'51"</b> com uma distância de <b>1,62 m</b> ao fundo até o vértice <b>6</b> de coordenada (EX: <b>649.605,5041</b> NY: <b>8.815.545,7551</b>), confrontando com <b>Lote 17</b>, daí deflete à direita no azimute de <b>7°24'19"</b> com uma distância de <b>6,04 m</b> ao fundo até o vértice <b>7</b> de coordenada (EX: <b>649.606,2822</b> NY: <b>8.815.551,7420</b>), confrontando com <b>Lote 17</b>, daí deflete à esquerda no azimute de <b>0°00'00"</b> com uma distância de <b>0,70 m</b> ao fundo até o vértice <b>8</b> de coordenada (EX: <b>649.606,2822</b> NY: <b>8.815.552,4403</b>), confrontando com <b>Lote 18</b>, daí deflete à</p>				
--	---	--	--	--	--





**PREFEITURA MUNICIPAL DE BURITIRAMA**

CNPJ: 13.234.000/0001-06 – Tel./Fax. (77) 3442-2134

Avenida Buriti, 291 – Centro

Buritirama - Bahia CEP. 47.120-000



		<p>direita no azimute de <b>87°48'10"</b> com uma distância de <b>11,67 m</b> do lado direito até o vértice <b>9</b> de coordenada (EX: <b>649.617,9457</b> NY: <b>8.815.552,8879</b>), confrontando com <b>Lote 11</b>, daí deflete à esquerda no azimute de <b>357°30'38"</b> com uma distância de <b>0,40 m</b> do lado direito até o vértice <b>10</b> de coordenada (EX: <b>649.617,9283</b> NY: <b>8.815.553,2864</b>), confrontando com <b>Lote 11</b>, daí deflete à direita no azimute de <b>87°13'14"</b> com uma distância de <b>11,98 m</b> do lado direito até o vértice <b>1</b> de coordenada (EX: <b>649.629,8955</b> NY: <b>8.815.553,8674</b>), confrontando com <b>Lote 11</b>. Inscrição Imobiliária nº 01.02.116.0033.001</p>				
<b>2</b>	<p><b>Ulisses Pereira de Amorim Neto, brasileiro, , Marceneiro</b>, portador(a) da carteira de identidade (RG) nº <b>0798114428</b>, inscrito(a) no CPF sob nº <b>550.429.455-04</b>, residente e domiciliado(a) na Rua São Gonzalo, nº 415, Centro, no município de Buritirama-Ba e sua esposa <b>Helena Marques da Silva, Brasileira,</b></p>	<p><b>Quadra: 116</b> <b>Lote: 03</b> <b>Área: 99,38 m²</b></p>	<p>R\$ 3.500,00 (três mil e quinhentos reais)</p>	Próprio	REURB-S	Legitimação Fundiária





**PREFEITURA MUNICIPAL DE BURITIRAMA**

CNPJ: 13.234.000/0001-06 – Tel./Fax. (77) 3442-2134

Avenida Buriti, 291 – Centro

Buritirama - Bahia CEP. 47.120-000



<p>casada, <b>Lavradoura</b>, portador(a) da carteira de identidade (RG) n.º <b>0591093782</b>, inscrito(a) no CPF sob n.º <b>156.843.718-84</b>, residente e domiciliado(a) na Rua São Gonçalo, n.º 415, Centro, no município de Rua São Gonçalo.</p>	<p><b>O Lote de terreno sob n.º 03 da Quadra 116, do Loteamento denominado “CENTRO 1”</b> localizado na Sede Municipal, no município de BURITIRAMA-BA, comarca de BARRA-BA, na quadra formada pelas, , <b>Trv. Trancredo Neves, Rua São Gonçalo, Trv. Dois de Julho e Rua Francisco Rapadura</b>, de formato irregular, abrangendo uma área de <b>99,38 m<sup>2</sup></b> (noventa e nove metros quadrados e trinta e oito décimos quadrados) e um perímetro de <b>44,13 m</b>.</p> <p>Para quem da Trv. Trancredo Neves olha para o lote 03 inicia-se a descrição no vértice <b>1</b> na coordenada (EX: <b>649.594,6455</b> NY: <b>8.815.638,6494</b>), no azimute de <b>82°54'28"</b> com uma distância de <b>6,71 m</b> de frente até o vértice <b>2</b> de coordenada (EX: <b>649.601,3072</b> NY: <b>8.815.639,4782</b>), confrontando com <b>Trv. Trancredo Neves</b>, daí deflete à direita no azimute de <b>173°18'31"</b> com uma distância de <b>15,32 m</b> do lado esquerdo até o vértice <b>3</b> de coordenada (EX: <b>649.603,0918</b> NY:</p>				
--	--	--	--	--	--





**PREFEITURA MUNICIPAL DE BURITIRAMA**

CNPJ: 13.234.000/0001-06 – Tel./Fax. (77) 3442-2134

Avenida Buriti, 291 – Centro

Buritirama - Bahia CEP. 47.120-000



		<p><b>8.815.624,2660</b>), confrontando com <b>Lote 04</b>, daí deflete à direita no azimute de <b>262°19'19"</b> com uma distância de <b>5,84 m</b> ao fundo até o vértice <b>4</b> de coordenada (EX: <b>649.597,3066</b> NY: <b>8.815.623,4860</b>), confrontando com <b>Lote 26</b>, daí deflete à direita no azimute de <b>353°00'55"</b> com uma distância de <b>4,42 m</b> do lado direito até o vértice <b>5</b> de coordenada (EX: <b>649.596,7694</b> NY: <b>8.815.627,8707</b>), confrontando com <b>Lote 26</b>, daí deflete à esquerda no azimute de <b>263°09'03"</b> com uma distância de <b>0,88 m</b> do lado direito até o vértice <b>6</b> de coordenada (EX: <b>649.595,8937</b> NY: <b>8.815.627,7655</b>), confrontando com <b>Lote 26</b>, daí deflete à direita no azimute de <b>353°27'28"</b> com uma distância de <b>10,96 m</b> do lado direito até o vértice <b>1</b> de coordenada (EX: <b>649.594,6455</b> NY: <b>8.815.638,6494</b>), confrontando com <b>Lote 02</b>. Inscrição imobiliária nº 01.02.116.0130.001</p>				
27	Ivani Alves da Costa, brasileiro, viúvo(a), Pensionista, portador(a) da carteira de identidade (RG) nº	<p><b>Quadra: 116</b> <b>Lote: 16</b> <b>Área: 141,11 m²</b></p>	R\$ 50.000,00 (cinquenta mil reais)	Próprio	REURB-S	Legitimação Fundiária



**PREFEITURA MUNICIPAL DE BURITIRAMA**

CNPJ: 13.234.000/0001-06 – Tel./Fax. (77) 3442-2134

Avenida Buriti, 291 – Centro

Buritirama - Bahia CEP. 47.120-000



<p><b>0907975313</b>, inscrito(a) no CPF sob nº <b>958.663.965-72</b>, residente e domiciliado(a) na Rua Francisco Rapadura, nº 208, Centro, no município de Buritirama-BA.</p>	<p><b>O Lote de terreno sob nº 16 da Quadra 116, do Loteamento denominado “CENTRO 1”</b> localizado na Sede Municipal, no município de BURITIRAMA-BA, comarca de BARRA-BA, na quadra formada pelas, , <b>Trv. Trancredo Neves, Rua São Gonçalo, Trv. Dois de Julho e Rua Francisco Rapadura</b>, de formato irregular, abrangendo uma área de <b>141,11 m<sup>2</sup></b> (cento e quarenta e um metros quadrados e onze decímetros quadrados) e um perímetro de <b>52,28 m</b>.</p> <p>Para quem da Rua Francisco Rapadura olha para o lote 16 inicia-se a descrição no vértice <b>1</b> na coordenada (EX: <b>649.585,6647</b> NY: <b>8.815.532,7449</b>), no azimute de <b>353°22'51"</b> com uma distância de <b>7,19 m</b> de frente até o vértice <b>2</b> de</p>				
---	---	--	--	--	--







**PREFEITURA MUNICIPAL DE BURITIRAMA**

CNPJ: 13.234.000/0001-06 – Tel./Fax. (77) 3442-2134

Avenida Buriti, 291 – Centro

Buritirama - Bahia CEP. 47.120-000



		<p>coordenada (EX: <b>649.584,8359</b> NY: <b>8.815.539,8869</b>), confrontando com <b>Rua Francisco Rapadura</b>, daí deflete à direita no azimute de <b>82°08'29"</b> com uma distância de <b>18,01 m</b> do lado esquerdo até o vértice <b>3</b> de coordenada (EX: <b>649.602,6796</b> NY: <b>8.815.542,3498</b>), confrontando com <b>Lote 17</b>, daí deflete à direita no azimute de <b>169°50'29"</b> com uma distância de <b>8,46 m</b> ao fundo até o vértice <b>4</b> de coordenada (EX: <b>649.604,1724</b> NY: <b>8.815.534,0189</b>), confrontando com <b>Lote 13</b>, daí deflete à direita no azimute de <b>269°38'50"</b> com uma distância de <b>0,26 m</b> do lado direito até o vértice <b>5</b> de coordenada (EX: <b>649.603,9090</b> NY: <b>8.815.534,0173</b>), confrontando com <b>Lote 15</b>, daí deflete à direita no azimute de <b>312°27'19"</b> com uma distância de <b>0,23 m</b> do lado direito até o vértice <b>6</b> de coordenada (EX: <b>649.603,7397</b> NY: <b>8.815.534,1722</b>), confrontando com <b>Lote 15</b>, daí deflete à esquerda no azimute de <b>265°29'06"</b> com uma distância de <b>18,13 m</b> do lado direito até o vértice <b>1</b> de</p>				
--	--	---	--	--	--	--





**PREFEITURA MUNICIPAL DE BURITIRAMA**

CNPJ: 13.234.000/0001-06 – Tel./Fax. (77) 3442-2134

Avenida Buriti, 291 – Centro

Buritirama - Bahia CEP. 47.120-000



		coordenada (EX: <b>649.585,6647</b> NY: <b>8.815.532,7449</b> ), confrontando com <b>Lote 15</b> . Inscrição imobiliária 01.02.116.0247.001				
<b>28</b>	<b>Ruan Roney Silva Moreira, Brasileiro, solteiro(a), Empresário</b> , portador(a) da carteira de identidade (RG) nº <b>539412119</b> , inscrito(a) no CPF sob nº <b>404.002.198-32</b> , residente e domiciliado(a) na Rua Francisco Rapadura, nº 225, Centro, no município de Buritirama-BA.	<b>Quadra: 116</b> <b>Lote: 18</b> <b>Área: 231,15 m<sup>2</sup></b>  <b>O Lote de terreno sob nº 18 da Quadra 116, do Loteamento denominado “CENTRO 1” localizado na Sede Municipal, no município de BURITIRAMA-BA, comarca de BARRA-BA, na quadra formada pelas, , Trv. Trancredo Neves, Rua São Gonçalo, Trv. Dois de Julho e Rua Francisco Rapadura, de formato irregular, abrangendo uma área de 231,15 m<sup>2</sup> (duzentos e trinta e um metros quadrados e quinze decímetros quadrados) e um perímetro de 66,20 m.</b> Para quem da Rua Francisco Rapadura olha para o lote 18 inicia-se a	R\$ 50.000,00 (cinquenta mil reais)	Próprio	REURB-S	Legitimação Fundiária





**PREFEITURA MUNICIPAL DE BURITIRAMA**

CNPJ: 13.234.000/0001-06 – Tel./Fax. (77) 3442-2134

Avenida Buriti, 291 – Centro

Buritirama - Bahia CEP. 47.120-000



	<p>descrição no vértice <b>1</b> na coordenada (EX: <b>649.583,7256</b> NY: <b>8.815.548,7279</b>), no azimute de <b>262°06'33"</b> com uma distância de <b>0,45 m</b> de frente até o vértice <b>2</b> de coordenada (EX: <b>649.583,2796</b> NY: <b>8.815.548,6661</b>), confrontando com <b>Rua Francisco Rapadura</b>, daí deflete à direita no azimute de <b>354°13'08"</b> com uma distância de <b>10,01 m</b> de frente até o vértice <b>3</b> de coordenada (EX: <b>649.582,2711</b> NY: <b>8.815.558,6278</b>), confrontando com <b>Rua Francisco Rapadura</b>, daí deflete à direita no azimute de <b>82°31'13"</b> com uma distância de <b>23,02 m</b> do lado esquerdo até o vértice <b>4</b> de coordenada (EX: <b>649.605,0911</b> NY: <b>8.815.561,6239</b>), confrontando com <b>Lote 19</b>, daí deflete à direita no azimute de <b>171°03'34"</b> com uma distância de <b>0,75 m</b> ao fundo até o vértice <b>5</b> de coordenada (EX: <b>649.605,2070</b> NY: <b>8.815.560,8871</b>), confrontando com <b>Lote 10</b>, daí deflete à direita no azimute de <b>172°44'44"</b> com uma distância de <b>8,51 m</b> ao fundo até o vértice <b>6</b> de coordenada (EX: <b>649.606,2822</b> NY: <b>8.815.552,4403</b>),</p>				
--	--	--	--	--	--





**PREFEITURA MUNICIPAL DE BURITIRAMA**

CNPJ: 13.234.000/0001-06 – Tel./Fax. (77) 3442-2134

Avenida Buriti, 291 – Centro

Buritirama - Bahia CEP. 47.120-000



		confrontando com <b>Lote 11</b> , daí deflete à direita no azimute de <b>180°00'00"</b> com uma distância de <b>0,70 m</b> ao fundo até o vértice <b>7</b> de coordenada (EX: <b>649.606,2822</b> NY: <b>8.815.551,7420</b> ), confrontando com <b>Lote 12</b> , daí deflete à direita no azimute de <b>262°23'20"</b> com uma distância de <b>22,76 m</b> do lado direito até o vértice <b>1</b> de coordenada (EX: <b>649.583,7256</b> NY: <b>8.815.548,7279</b> ), confrontando com <b>Lote 17</b> . Inscrição imobiliária n.º 01.02.116.0230.001				
<b>29</b>	<b>Erminia Alves de Souza, Brasileira, divorciado(a), Aposentada</b> , portador(a) da carteira de identidade (RG) n.º <b>0573892172</b> , inscrito(a) no CPF sob n.º <b>986.719.285-00</b> , residente e domiciliado(a) na Rua Francisco Rapadura, n.º 244, Centro, no município de Buritirama-BA.	<b>Quadra: 116</b> <b>Lote: 20</b> <b>Área: 196,22 m<sup>2</sup></b>  <b>O Lote de terreno sob n.º 20 da Quadra 116, do Loteamento denominado "CENTRO 1" localizado na Sede Municipal, no município de</b>	R\$ 50.000,00 (cinquenta mil reais)	Próprio	REURB-S	Legitimação Fundiária





**PREFEITURA MUNICIPAL DE BURITIRAMA**

CNPJ: 13.234.000/0001-06 – Tel./Fax. (77) 3442-2134

Avenida Buriti, 291 – Centro

Buritirama - Bahia CEP. 47.120-000



		<p>BURITIRAMA-BA, comarca de BARRA-BA, na quadra formada pelas, , <b>Trv. Trancredo Neves, Rua São Gonçalo, Trv. Dois de Julho e Rua Francisco Rapadura</b>, de formato irregular, abrangendo uma área de <b>196,22 m<sup>2</sup></b> (cento e noventa e seis metros quadrados e vinte e dois decímetros quadrados) e um perímetro de <b>64,59 m</b>.</p> <p>Para quem da Rua Francisco Rapadura olha para o lote 20 inicia-se a descrição no vértice <b>1</b> na coordenada (EX: <b>649.581,2277</b> NY: <b>8.815.567,5310</b>), no azimute de <b>352°02'21"</b> com uma distância de <b>8,25 m</b> de frente até o vértice <b>2</b> de coordenada (EX: <b>649.580,0852</b> NY: <b>8.815.575,7010</b>), confrontando com <b>Rua Francisco Rapadura</b>, daí deflete à direita no azimute de <b>83°19'41"</b> com uma distância de <b>24,01 m</b> do lado esquerdo até o vértice <b>3</b> de coordenada (EX: <b>649.603,9360</b> NY: <b>8.815.578,4911</b>), confrontando com <b>Lote 21</b>, daí deflete à direita no azimute de <b>164°55'21"</b> com uma distância de <b>2,85 m</b> ao fundo até o vértice</p>				
--	--	---	--	--	--	--





**PREFEITURA MUNICIPAL DE BURITIRAMA**

CNPJ: 13.234.000/0001-06 – Tel./Fax. (77) 3442-2134

Avenida Buriti, 291 – Centro

Buritirama - Bahia CEP. 47.120-000



		4 de coordenada (EX: <b>649.604,6762</b> NY: <b>8.815.575,7432</b> ), confrontando com <b>Lote 08</b> , daí deflete à direita no azimute de <b>171°34'14"</b> com uma distância de <b>5,08 m</b> ao fundo até o vértice <b>5</b> de coordenada (EX: <b>649.605,4203</b> NY: <b>8.815.570,7221</b> ), confrontando com <b>Lote 09</b> , daí deflete à direita no azimute de <b>262°25'14"</b> com uma distância de <b>1,33 m</b> do lado direito até o vértice <b>6</b> de coordenada (EX: <b>649.604,1018</b> NY: <b>8.815.570,5466</b> ), confrontando com <b>Lote 09</b> , daí deflete à direita no azimute de <b>262°29'22"</b> com uma distância de <b>23,07 m</b> do lado direito até o vértice <b>1</b> de coordenada (EX: <b>649.581,2277</b> NY: <b>8.815.567,5310</b> ), confrontando com <b>Lote 19</b> . Inscrição imobiliária 01.02.116.0211.001				
<b>30</b>	<b>João Gonçalves dos Santos, Brasileiro, Lavrador</b> , portador(a) da carteira de identidade (RG) n.º <b>1670028992</b> , inscrito(a) no CPF sob n.º <b>806.956.121-15</b> , residente e domiciliado(a) na Rua Lino dos Santos, n.º 66, Centro, no município	<b>Quadra: 007</b> <b>Lote: 03</b> <b>Área: 170,85 m²</b>	R\$ 26.000,00 (vinte e seis mil reais)	Próprio	REURB-S	Legitimação Fundiária





**PREFEITURA MUNICIPAL DE BURITIRAMA**

CNPJ: 13.234.000/0001-06 – Tel./Fax. (77) 3442-2134

Avenida Buriti, 291 – Centro

Buritirama - Bahia CEP. 47.120-000



<p>de Buritirama-BA e sua esposa <b>Adriana Barbosa da Rocha, Brasileiro, , Lavrador</b>, portador(a) da carteira de identidade (RG) nº <b>2026675104</b>, inscrito(a) no CPF sob nº <b>859.196.255-97</b>, residente e domiciliado(a) na Rua Lino dos Santos, nº 66, Centro, no município de Buritirama-BA .</p>	<p><b>O Lote de terreno sob nº 03 da Quadra 007, do Loteamento denominado “CENTRO 1”</b> localizado na Sede Municipal, no município de BURITIRAMA-BA, comarca de BARRA-BA, na quadra formada pelas, <b>Patrimônio Público Municipal, Rua Lino dos Santos, Trv. Benedito Teixeira e Av. Cel. Antônio R. Viana</b>, de formato irregular, abrangendo uma área de <b>170,85 m<sup>2</sup></b> (cento e setenta metros quadrados e oitenta e cinco decímetros quadrados) e um perímetro de <b>54,55 m</b>.</p> <p>Para quem da Rua Lino dos Santos olha para o lote 03 inicia-se a descrição no vértice <b>1</b> na coordenada (EX: <b>649.735,1123</b> NY: <b>8.815.082,4795</b>), no azimute de <b>168°02'55"</b> com uma distância de <b>9,17 m</b> de frente até o vértice <b>2</b> de coordenada (EX: <b>649.737,0116</b> NY: <b>8.815.073,5066</b>), confrontando com <b>Rua Lino dos Santos</b>, daí deflete à direita no</p>				
---	--	--	--	--	--





**PREFEITURA MUNICIPAL DE BURITIRAMA**

CNPJ: 13.234.000/0001-06 – Tel./Fax. (77) 3442-2134

Avenida Buriti, 291 – Centro

Buritirama - Bahia CEP. 47.120-000



	<p>azimute de <b>258°53'20"</b> com uma distância de <b>16,13 m</b> do lado esquerdo até o vértice <b>3</b> de coordenada (EX: <b>649.721,1857</b> NY: <b>8.815.070,3985</b>), confrontando com <b>Lote 04</b>, daí deflete à direita no azimute de <b>0°46'02"</b> com uma distância de <b>5,11 m</b> ao fundo até o vértice <b>4</b> de coordenada (EX: <b>649.721,2541</b> NY: <b>8.815.075,5088</b>), confrontando com <b>Lote 22</b>, daí deflete à esquerda no azimute de <b>269°35'17"</b> com uma distância de <b>1,60 m</b> ao fundo até o vértice <b>5</b> de coordenada (EX: <b>649.719,6588</b> NY: <b>8.815.075,4973</b>), confrontando com <b>Lote 22</b>, daí deflete à direita no azimute de <b>2°56'18"</b> com uma distância de <b>7,46 m</b> ao fundo até o vértice <b>6</b> de coordenada (EX: <b>649.720,0414</b> NY: <b>8.815.082,9496</b>), confrontando com <b>Lote 23</b>, daí deflete à direita no azimute de <b>91°47'13"</b> com uma distância de <b>15,08 m</b> do lado direito até o vértice <b>1</b> de coordenada (EX: <b>649.735,1123</b> NY: <b>8.815.082,4795</b>), confrontando com <b>Lote 24</b>. Inscrição Imobiliária n.º 01.01.007.0108.001</p>				
--	--	--	--	--	--







**PREFEITURA MUNICIPAL DE BURITIRAMA**

CNPJ: 13.234.000/0001-06 – Tel./Fax. (77) 3442-2134

Avenida Buriti, 291 – Centro

Buritirama - Bahia CEP. 47.120-000



3 1	<p><b>Keity Mills Lopes dos Santos, Brasileira, solteiro(a), Lavradora</b>, portador(a) da carteira de identidade (RG) nº <b>1619804573</b>, inscrito(a) no CPF sob nº <b>097.139.165-30</b>, residente e domiciliado(a) na Rua Antônio Carlos Viana, nº 499, Centro, no município de Buritirama-BA.</p>	<p><b>Quadra: 007</b> <b>Lote: 08</b> <b>Área: 179,55 m<sup>2</sup></b></p> <p><b>O Lote de terreno sob nº 08 da Quadra 007, do Loteamento denominado “CENTRO 1” localizado na Sede Municipal, no município de BURITIRAMA-BA, comarca de BARRA-BA, na quadra formada pelas, , Patrimônio Público Municipal, Rua Lino dos Santos, Trv. Benedito Teixeira e Av. Cel. Antônio R. Viana, de formato irregular, abrangendo uma área de 179,55 m<sup>2</sup> (cento e setenta e nove metros quadrados e cinquenta e cinco décimos quadrados) e um perímetro de 65,82 m.</b></p> <p>Para quem da Rua Lino dos Santos olha para o lote 08 inicia-se a descrição no vértice <b>1</b> na coordenada (EX:</p>	R\$ 20.000,00 (vinte mil reais)	Próprio	REURB-S	Legitimação Fundiária
--------	--	--	------------------------------------	---------	---------	--------------------------





**PREFEITURA MUNICIPAL DE BURITIRAMA**

CNPJ: 13.234.000/0001-06 – Tel./Fax. (77) 3442-2134

Avenida Buriti, 291 – Centro

Buritirama - Bahia CEP. 47.120-000



		<p><b>649.746,1669 NY: 8.815.035,4112</b>), no azimute de <b>167°54'26"</b> com uma distância de <b>6,74 m</b> de frente até o vértice <b>2</b> de coordenada (EX: <b>649.747,5794 NY: 8.815.028,8184</b>), confrontando com <b>Rua Lino dos Santos</b>, daí deflete à direita no azimute de <b>258°02'38"</b> com uma distância de <b>24,79 m</b> do lado esquerdo até o vértice <b>3</b> de coordenada (EX: <b>649.723,3315 NY: 8.815.023,6838</b>), confrontando com <b>Lote 09</b>, daí deflete à direita no azimute de <b>354°39'12"</b> com uma distância de <b>6,75 m</b> ao fundo até o vértice <b>4</b> de coordenada (EX: <b>649.722,7023 NY: 8.815.030,4061</b>), confrontando com <b>Lote 18</b>, daí deflete à direita no azimute de <b>359°38'45"</b> com uma distância de <b>2,36 m</b> ao fundo até o vértice <b>5</b> de coordenada (EX: <b>649.722,6877 NY: 8.815.032,7681</b>), confrontando com <b>Lote 19</b>, daí deflete à direita no azimute de <b>84°34'36"</b> com uma distância de <b>6,96 m</b> do lado direito até o vértice <b>6</b> de coordenada (EX: <b>649.729,6172 NY: 8.815.033,4259</b>), confrontando com <b>Lote 19</b>, daí deflete à direita no azimute de <b>181°36'03"</b> com uma</p>				
--	--	---	--	--	--	--





**PREFEITURA MUNICIPAL DE BURITIRAMA**

CNPJ: 13.234.000/0001-06 – Tel./Fax. (77) 3442-2134

Avenida Buriti, 291 – Centro

Buritirama - Bahia CEP. 47.120-000



		distância de <b>1,31 m</b> do lado direito até o vértice <b>7</b> de coordenada (EX: <b>649.729,5807</b> NY: <b>8.815.032,1203</b> ), confrontando com <b>Lote 07</b> , daí deflete à esquerda no azimute de <b>78°46'39"</b> com uma distância de <b>16,91 m</b> do lado direito até o vértice <b>1</b> de coordenada (EX: <b>649.746,1669</b> NY: <b>8.815.035,4112</b> ), confrontando com <b>Lote 07</b> . Inscrição Imobiliária nº 01.01.007.0057.001				
<b>3</b> <b>2</b>	<b>Miguel Ines da Silva Filho, Brasileiro,</b> brasileiro, casado, lavrador, portador(a) da carteira de identidade (RG) nº <b>1594819</b> , inscrito(a) no CPF sob nº <b>794.301.551-72</b> , residente e domiciliado(a) na Rua sem nome, Q 16, L38, nº S/N, Residencial Cidade Nova, no município de Novo GamaGO e sua esposa <b>Leda Moreira de Santana, Brasileira, casado(a)</b> , portador(a) da carteira de identidade (RG) nº <b>1514255</b> , inscrito(a) no CPF sob nº <b>664.963.901-00</b> , casados aos 17/05/2013 sob o Regime de	<b>Quadra: 007</b> <b>Lote: 13</b> <b>Área: 202,22 m²</b>  <b>O Lote de terreno sob nº 13 da Quadra 007, do Loteamento denominado "CENTRO 1" localizado na Sede Municipal, no município de BURITIRAMA-BA, comarca de BARRA-BA, na quadra formada pelas, ,</b>	R\$ 20.000,00 (vinte mil reais)	Próprio	REURB-S	Legitimação Fundiária





**PREFEITURA MUNICIPAL DE BURITIRAMA**

CNPJ: 13.234.000/0001-06 – Tel./Fax. (77) 3442-2134

Avenida Buriti, 291 – Centro

Buritirama - Bahia CEP. 47.120-000



<p>Comunhão Parcial de Bens expedida aos 17/05/2013 pelo Oficial do 4º Ofício de Registro Civil, Títulos e Documentos e Documentos e Pessoas Jurídicas do DF, Matrícula nº 021089 01 55 2013 2 00122 027 0036917 36; o Imóvel <b>Quadra: 007, Lote: 13, Área: 202,22 m² pertencente ao casal.</b></p>	<p><b>Patrimônio Público Municipal, Rua Lino dos Santos, Trv. Benedito Teixeira e Av. Cel. Antônio R. Viana</b>, de formato irregular, abrangendo uma área de <b>202,22 m²</b> (duzentos e dois metros quadrados e vinte e dois decímetros quadrados) e um perímetro de <b>72,00 m</b>.</p> <p>Para quem da Av. Cel. Antônio R. Viana olha para o lote 13 inicia-se a descrição no vértice <b>1</b> na coordenada (EX: <b>649.697,2462</b> NY: <b>8.814.977,3354</b>), no azimute de <b>3°12'56"</b> com uma distância de <b>6,87 m</b> de frente até o vértice <b>2</b> de coordenada (EX: <b>649.697,6318</b> NY: <b>8.814.984,1983</b>), confrontando com <b>Av. Cel. Antônio R. Viana</b>, daí deflete à direita no azimute de <b>92°15'47"</b> com uma distância de <b>28,67 m</b> do lado esquerdo até o vértice <b>3</b> de coordenada (EX: <b>649.726,2833</b> NY: <b>8.814.983,0661</b>), confrontando com <b>Lote 14</b>, daí deflete à direita no azimute de <b>177°32'14"</b> com uma distância de <b>7,09 m</b> ao fundo até o vértice <b>4</b> de coordenada (EX: <b>649.726,5879</b> NY: <b>8.814.975,9849</b>), confrontando com <b>Lote</b></p>				
---	--	--	--	--	--





**PREFEITURA MUNICIPAL DE BURITIRAMA**

CNPJ: 13.234.000/0001-06 – Tel./Fax. (77) 3442-2134

Avenida Buriti, 291 – Centro

Buritirama - Bahia CEP. 47.120-000



		12, daí deflete à direita no azimute de 272°38'07" com uma distância de 29,37 m do lado direito até o vértice 1 de coordenada (EX: 649.697,2462 NY: 8.814.977,3354), confrontando com Trv. Benedito Teixeira. Inscrição Imobiliária nº 01.01.007.0292.001.				
3	Izaias Ramos de Santana, Brasileiro, casado(a), Aposentado, portador(a) da carteira de identidade (RG) nº 0470052970, inscrito(a) no CPF sob nº 239.896.295-49, residente e domiciliado(a) na Av. Cel. Antônio R. Viana, nº 775, Centro, no município de Buritirama-BA e sua esposa Alita Moreira de Santana, Brasileiro, casado(a), Aposentada, portador(a) da carteira de identidade (RG) nº 0470046902, inscrito(a) no CPF sob nº 358.157.875-15, residente e domiciliado(a) na Av. Cel. Antônio R. Viana, nº 775, Centro, no município de Buritirama-BA.	<p><b>Quadra: 007</b>  <b>Lote: 14</b>  <b>Área: 290,98 m²</b></p> <p>O Lote de terreno sob nº 14 da Quadra 007, do Loteamento denominado "CENTRO 1" localizado na Sede Municipal, no município de BURITIRAMA-BA, comarca de BARRA-BA, na quadra formada pelas, , Patrimônio Público Municipal, Rua Lino dos Santos, Trv. Benedito Teixeira e Av. Cel. Antônio R. Viana, de formato</p>	R\$ 40.000,00 (quarenta mil reais)	Próprio	REURB-S	Legitimação Fundiária





**PREFEITURA MUNICIPAL DE BURITIRAMA**

CNPJ: 13.234.000/0001-06 – Tel./Fax. (77) 3442-2134

Avenida Buriti, 291 – Centro

Buritirama - Bahia CEP. 47.120-000



		<p>irregular, abrangendo uma área de <b>290,98 m<sup>2</sup></b> (duzentos e noventa metros quadrados e noventa e oito décimos quadrados) e um perímetro de <b>76,63 m</b>.</p> <p>Para quem da Av. Cel. Antônio R. Viana olha para o lote 14 inicia-se a descrição no vértice <b>1</b> na coordenada (EX: <b>649.697,6318</b> NY: <b>8.814.984,1983</b>), no azimute de <b>3°48'51"</b> com uma distância de <b>10,43 m</b> de frente até o vértice <b>2</b> de coordenada (EX: <b>649.698,3258</b> NY: <b>8.814.994,6083</b>), confrontando com <b>Av. Cel. Antônio R. Viana</b>, daí deflete à direita no azimute de <b>92°06'40"</b> com uma distância de <b>26,93 m</b> do lado esquerdo até o vértice <b>3</b> de coordenada (EX: <b>649.725,2407</b> NY: <b>8.814.993,6161</b>), confrontando com <b>Lote 15</b>, daí deflete à direita no azimute de <b>174°21'22"</b> com uma distância de <b>10,60 m</b> ao fundo até o vértice <b>4</b> de coordenada (EX: <b>649.726,2833</b> NY: <b>8.814.983,0661</b>), confrontando com <b>Lote 12</b>, daí deflete à direita no azimute de <b>272°15'47"</b> com uma distância de <b>28,67 m</b> do lado direito</p>				
--	--	--	--	--	--	--





**PREFEITURA MUNICIPAL DE BURITIRAMA**

CNPJ: 13.234.000/0001-06 – Tel./Fax. (77) 3442-2134

Avenida Buriti, 291 – Centro

Buritirama - Bahia CEP. 47.120-000



		até o vértice <b>1</b> de coordenada (EX: <b>649.697,6318 NY: 8.814.984,1983</b> ), confrontando com <b>Lote 13</b> . Inscrição Imobiliária 01.01.007.0286.001				
<b>3</b> <b>4</b>	<b>Irani Chagas de Souza, Brasileira, viúvo(a), Aposentada</b> , portador(a) da carteira de identidade (RG) nº <b>0156578760</b> , inscrito(a) no CPF sob nº <b>179.565.445-72</b> , residente e domiciliado(a) na Av. Cel. Antônio R. Viana, nº 759, Centro, no município de Buritirama-BA.	<b>Quadra: 007</b> <b>Lote: 16</b> <b>Área: 270,99 m²</b>  <b>O Lote de terreno sob nº 16 da Quadra 007, do Loteamento denominado “CENTRO 1” localizado na Sede Municipal, no município de BURITIRAMA-BA, comarca de BARRA-BA, na quadra formada pelas, , Patrimônio Público Municipal, Rua Lino dos Santos, Trv. Benedito Teixeira e Av. Cel. Antônio R. Viana, de formato irregular, abrangendo uma área de 270,99 m² (duzentos e setenta metros quadrados e</b>	R\$ 38.000,00 (trinta e oito mil reais)	Próprio	REURB-S	Legitimação Fundiária





**PREFEITURA MUNICIPAL DE BURITIRAMA**

CNPJ: 13.234.000/0001-06 – Tel./Fax. (77) 3442-2134

Avenida Buriti, 291 – Centro

Buritirama - Bahia CEP. 47.120-000



		<p>noventa e nove decímetros quadrados) e um perímetro de <b>72,39 m</b>.</p> <p>Para quem da Av. Cel. Antônio R. Viana olha para o lote 16 inicia-se a descrição no vértice <b>1</b> na coordenada (EX: <b>649.698,6553</b> NY: <b>8.814.998,9302</b>), no azimute de <b>4°40'09"</b> com uma distância de <b>10,86 m</b> de frente até o vértice <b>2</b> de coordenada (EX: <b>649.699,5392</b> NY: <b>8.815.009,7525</b>), confrontando com <b>Av. Cel. Antônio R. Viana</b>, daí deflete à direita no azimute de <b>93°38'37"</b> com uma distância de <b>24,78 m</b> do lado esquerdo até o vértice <b>3</b> de coordenada (EX: <b>649.724,2699</b> NY: <b>8.815.008,1776</b>), confrontando com <b>Lote 17</b>, daí deflete à direita no azimute de <b>178°30'22"</b> com uma distância de <b>6,51 m</b> ao fundo até o vértice <b>4</b> de coordenada (EX: <b>649.724,4395</b> NY: <b>8.815.001,6722</b>), confrontando com <b>Lote 11</b>, daí deflete à esquerda no azimute de <b>174°36'33"</b> com uma distância de <b>4,04 m</b> ao fundo até o vértice <b>5</b> de coordenada (EX: <b>649.724,8191</b> NY: <b>8.814.997,6499</b>), confrontando com <b>Lote 12</b>, daí deflete à</p>				
--	--	---	--	--	--	--







## PREFEITURA MUNICIPAL DE BURITIRAMA

CNPJ: 13.234.000/0001-06 – Tel./Fax. (77) 3442-2134

Avenida Buriti, 291 – Centro

Buritirama - Bahia CEP. 47.120-000



		direita no azimute de 272°48'05" com uma distância de 26,20 m do lado direito até o vértice 1 de coordenada (EX: 649.698,6553 NY: 8.814.998,9302), confrontando com Lote 15. Inscrição Imobiliária 01.01.007.0271.001				
3 5	<b>Davi Ribeiro dos Santos, Brasileiro, casado(a), Lavrador</b> , portador(a) da carteira de identidade (RG) nº 0776645749, inscrito(a) no CPF sob nº 012.065.495-48, residente e domiciliado(a) na Av. Cel. Antônio R. Viana, nº 691, Centro, no município de Buritirama-BA e sua esposa <b>Joenes Ribeiro de Almeida dos Santos, Brasileira, casado(a), Professora</b> , portador(a) da carteira de identidade (RG) nº 0824565509, inscrito(a) no CPF sob nº 997.006.895-49, residentes e domiciliados na Av. Cel. Antônio R. Viana, nº 691, Centro, no município de Buritirama-BA, casados sob o Regime de Comunhão Parcial de Bens, aos 11/01/1996, conforme	<b>Quadra: 007</b> <b>Lote: 22</b> <b>Área: 135,92 m²</b>  <b>O Lote de terreno sob nº 22 da Quadra 007, do Loteamento denominado "CENTRO 1" localizado na Sede Municipal, no município de BURITIRAMA-BA, comarca de BARRA-BA, na quadra formada pelas, , Patrimônio Público Municipal, Rua Lino dos Santos, Trv. Benedito Teixeira e Av. Cel. Antônio R. Viana, de formato irregular, abrangendo uma área de 135,92</b>	R\$ 50.000,00 (cinquenta mil reais)	Próprio	REURB-S	Legitimação Fundiária





**PREFEITURA MUNICIPAL DE BURITIRAMA**

CNPJ: 13.234.000/0001-06 – Tel./Fax. (77) 3442-2134

Avenida Buriti, 291 – Centro

Buritirama - Bahia CEP. 47.120-000



<p>Certidão de Casamento expedida aos 31/08/2018 pelo Oficial do Cartório de RCPN de Buritirama-BA, Matrícula nº 139584 01 55 1996 3 00001 088 0000174 75; o Imóvel <b>Quadra: 007, Lote: 22, Área: 135,92 m<sup>2</sup> pertencente ao casal.</b></p>	<p><b>m<sup>2</sup></b> (cento e trinta e cinco metros quadrados e noventa e dois decímetros quadrados) e um perímetro de <b>49,91 m.</b></p> <p>Para quem da Av. Cel. Antônio R. Viana olha para o lote 22 inicia-se a descrição no vértice <b>1</b> na coordenada (EX: <b>649.704,3148</b> NY: <b>8.815.068,0391</b>), no azimute de <b>2°15'51"</b> com uma distância de <b>8,14 m</b> de frente até o vértice <b>2</b> de coordenada (EX: <b>649.704,6364</b> NY: <b>8.815.076,1723</b>), confrontando com <b>Av. Cel. Antônio R. Viana</b>, daí deflete à direita no azimute de <b>92°34'21"</b> com uma distância de <b>15,04 m</b> do lado esquerdo até o vértice <b>3</b> de coordenada (EX: <b>649.719,6588</b> NY: <b>8.815.075,4973</b>), confrontando com <b>Lote 23</b>, daí deflete à esquerda no azimute de <b>89°35'17"</b> com uma distância de <b>1,60 m</b> do lado esquerdo até o vértice <b>4</b> de coordenada (EX: <b>649.721,2541</b> NY: <b>8.815.075,5088</b>), confrontando com <b>Lote 03</b>, daí deflete à direita no azimute de <b>180°46'02"</b> com uma distância de <b>5,11 m</b> ao fundo até o vértice <b>5</b> de coordenada (EX: <b>649.721,1857</b> NY:</p>				
--	--	--	--	--	--





**PREFEITURA MUNICIPAL DE BURITIRAMA**

CNPJ: 13.234.000/0001-06 – Tel./Fax. (77) 3442-2134

Avenida Buriti, 291 – Centro

Buritirama - Bahia CEP. 47.120-000



		8.815.070,3985), confrontando com <b>Lote 03</b> , daí deflete à esquerda no azimute de <b>178°21'40"</b> com uma distância de <b>3,05 m</b> ao fundo até o vértice <b>6</b> de coordenada (EX: <b>649.721,2729</b> NY: <b>8.815.067,3488</b> ), confrontando com <b>Lote 04</b> , daí deflete à direita no azimute de <b>272°19'52"</b> com uma distância de <b>16,97 m</b> do lado direito até o vértice <b>1</b> de coordenada (EX: <b>649.704,3148</b> NY: <b>8.815.068,0391</b> ), confrontando com <b>Lote 21</b> . Inscrição Imobiliária 01.01.007.0203.001				
<b>3</b> <b>6</b>	<b>Delsa Maria de Souza, Brasileiro, casado(a), Aposentada</b> , portador(a) da carteira de identidade (RG) n.º <b>0776665421</b> , inscrito(a) no CPF sob n.º <b>999.925.745-34</b> , residente e domiciliado(a) na Av. Cel. Antônio R. Viana, n.º 793, Centro, no município de Buritirama-BA e seu esposo <b>Guilherme Leandro de Souza, Brasileiro, casado(a), Aposentado</b> , portador(a) da carteira de identidade (RG) n.º <b>14521620</b> , inscrito(a) no CPF sob n.º	<b>Quadra: 006</b> <b>Lote: 01</b> <b>Área: 149,15 m<sup>2</sup></b>  <b>O Lote de terreno sob n.º 01 da Quadra 006, do Loteamento denominado "CENTRO 1" localizado na Sede Municipal, no município de</b>	R\$ 40.000,00 (quarenta mil reais)	Próprio	REURB-S	Legitimação Fundiária





**PREFEITURA MUNICIPAL DE BURITIRAMA**

CNPJ: 13.234.000/0001-06 – Tel./Fax. (77) 3442-2134

Avenida Buriti, 291 – Centro

Buritirama - Bahia CEP. 47.120-000



<p><b>023.299.045-09</b>, residente e domiciliado(a) na Av. Cel. Antônio R. Viana, n.º 793, Centro, no município de Buritirama-BA; casados sob o regime de comunhão parcial de bens, aos 01/10/1969, conforme certidão de casamento expedida em 20/12/2004, pelo Oficial de Registro Civil das Pessoas Naturais de Pilão Arcado-BA, Livro B-8, às fls 151, termo 711.</p>	<p>BURITIRAMA-BA, comarca de BARRA-BA, na quadra formada pelas, , <b>Trv. Benedito Teixeira, Rua Lino dos Santos, Trv. Dez de Janeiro e Av. Cel. Antônio R. Viana</b>, de formato irregular, abrangendo uma área de <b>149,15 m<sup>2</sup></b> (cento e quarenta e nove metros quadrados e quinze decímetros quadrados) e um perímetro de <b>51,27 m</b>.</p> <p>Para quem da Av. Cel. Antônio R. Viana olha para o lote 01 inicia-se a descrição no vértice na coordenada (EX: <b>649.696,0556</b> NY: <b>8.814.963,7965</b>), no azimute de <b>6°05'05"</b> com uma distância de <b>8,93 m</b> de frente até o vértice de coordenada (EX: <b>649.697,0017</b> NY: <b>8.814.972,6722</b>), confrontando com <b>Av. Cel. Antônio R. Viana</b>, daí deflete à direita no azimute de <b>94°38'30"</b> com uma distância de <b>16,53 m</b> do lado esquerdo até o vértice de coordenada (EX: <b>649.713,4821</b> NY: <b>8.814.971,3342</b>), confrontando com <b>Trv. Benedito Teixeira</b>, daí deflete à direita no azimute de <b>183°57'41"</b> com uma distância de <b>8,94</b></p>				
---	---	--	--	--	--





**PREFEITURA MUNICIPAL DE BURITIRAMA**

CNPJ: 13.234.000/0001-06 – Tel./Fax. (77) 3442-2134

Avenida Buriti, 291 – Centro

Buritirama - Bahia CEP. 47.120-000



		m ao fundo até o vértice de coordenada (EX: <b>649.712,8645</b> NY: <b>8.814.962,4161</b> ), confrontando com <b>Lote 02</b> , daí deflete à direita no azimute de <b>274°41'42"</b> com uma distância de <b>16,87 m</b> do lado direito até o vértice de coordenada (EX: <b>649.696,0556</b> NY: <b>8.814.963,7965</b> ), confrontando com <b>Lote 39</b> . Inscrição Imobiliária 01.01.006.0222.001.				
3 7	<b>Maria Helena Gonçalves dos Santos, Brasileira, casado(a), Lavradora</b> , portador(a) da carteira de identidade (RG) n.º <b>2231228823</b> , inscrito(a) no CPF sob n.º <b>006.759.495-64</b> , residente e domiciliado(a) na Rua Lino dos Santos, n.º 182, Centro, no município de Buritirama-BA e sua esposa <b>Doglas Gama de Souza, Brasileiro, casado(a), Ajudante de Pedreiro</b> , portador(a) da carteira de identidade (RG) n.º <b>1426798288</b> , inscrito(a) no CPF sob n.º <b>026.053.855-82</b> , residente e domiciliado(a) na Rua Lino dos Santos, n.º 182, Centro, no município	<b>Quadra: 006</b> <b>Lote: 04</b> <b>Área: 211,23 m<sup>2</sup></b>  <b>O Lote de terreno sob n.º 04 da Quadra 006, do Loteamento denominado "CENTRO 1" localizado na Sede Municipal, no município de BURITIRAMA-BA, comarca de BARRA-BA, na quadra formada pelas, , Trv. Benedito Teixeira, Rua Lino dos Santos,</b>	R\$ 20.000,00 (vinte mil reais)	Próprio	REURB-S	Legitimação Fundiária





**PREFEITURA MUNICIPAL DE BURITIRAMA**

CNPJ: 13.234.000/0001-06 – Tel./Fax. (77) 3442-2134

Avenida Buriti, 291 – Centro

Buritirama - Bahia CEP. 47.120-000



<p>de Buritirama-BA; casados sob o regime parcial de bens, aos 20/05/2016, pelo Oficial de Registro Civil das Pessoas Naturais com Funções Notarias do Distrito de Buritirama-BA, Comarca Barra-BA, matrícula nº 139584 01 55 2016 2 00014 052 0000684 60.</p>	<p><b>Trv. Dez de Janeiro e Av. Cel. Antônio R. Viana</b>, de formato irregular, abrangendo uma área de <b>211,23 m<sup>2</sup></b> (duzentos e onze metros quadrados e vinte e três decímetros quadrados) e um perímetro de <b>72,38 m</b>.</p> <p>Para quem da Rua Lino dos Santos olha para o lote 04 inicia-se a descrição no vértice na coordenada (EX: <b>649.757,8869</b> NY: <b>8.814.969,4696</b>), no azimute de <b>176°28'19"</b> com uma distância de <b>5,53 m</b> de frente até o vértice de coordenada (EX: <b>649.758,2272</b> NY: <b>8.814.963,9499</b>), confrontando com <b>Rua Lino dos Santos</b>, daí deflete à direita no azimute de <b>264°46'08"</b> com uma distância de <b>29,24 m</b> do lado esquerdo até o vértice de coordenada (EX: <b>649.729,1063</b> NY: <b>8.814.961,2837</b>), confrontando com <b>Lote 05</b>, daí deflete à direita no azimute de <b>2°12'15"</b> com uma distância de <b>9,17 m</b> ao fundo até o vértice de coordenada (EX: <b>649.729,4590</b> NY: <b>8.814.970,4460</b>), confrontando com <b>Lote 03</b>, daí deflete à</p>				
--	--	--	--	--	--





**PREFEITURA MUNICIPAL DE BURITIRAMA**

CNPJ: 13.234.000/0001-06 – Tel./Fax. (77) 3442-2134

Avenida Buriti, 291 – Centro

Buritirama - Bahia CEP. 47.120-000



		direita no azimute de <b>91°58'02"</b> com uma distância de <b>28,44 m</b> do lado direito até o vértice de coordenada (EX: <b>649.757,8869</b> NY: <b>8.814.969,4696</b> ), confrontando com <b>Trv. Benedito Teixeira</b> . Inscrição Imobiliária 01.01.006.0150.001				
<b>3</b> <b>8</b>	<b>Zelina Gonçalves dos Santos, Brasileira, viúvo(a), Aposentada,</b> portador(a) da carteira de identidade (RG) n.º <b>1207505</b> , inscrito(a) no CPF sob n.º <b>488.378.491-68</b> , residente e domiciliado(a) na Rua Lino dos Santos, n.º 185, Centro, no município de Buritirama-BA.	<b>Quadra: 006</b> <b>Lote: 05</b> <b>Área: 257,73 m<sup>2</sup></b>  <b>O Lote de terreno sob n.º 05 da Quadra 006, do Loteamento denominado "CENTRO 1" localizado na Sede Municipal, no município de BURITIRAMA-BA, comarca de BARRA-BA, na quadra formada pelas, , Trv. Benedito Teixeira, Rua Lino dos Santos, Trv. Dez de Janeiro e Av. Cel. Antônio R. Viana, de formato irregular,</b>	R\$ 30.000,00 (trinta mil reais)	Próprio	REURB-S	Legitimação Fundiária





**PREFEITURA MUNICIPAL DE BURITIRAMA**

CNPJ: 13.234.000/0001-06 – Tel./Fax. (77) 3442-2134

Avenida Buriti, 291 – Centro

Buritirama - Bahia CEP. 47.120-000



	<p>abrangendo uma área de <b>257,73 m<sup>2</sup></b> (duzentos e cinquenta e sete metros quadrados e setenta e três decímetros quadrados) e um perímetro de <b>76,76 m</b>.</p> <p>Para quem da Rua Lino dos Santos olha para o lote 05 inicia-se a descrição no vértice na coordenada (EX: <b>649.758,2272</b> NY: <b>8.814.963,9499</b>), no azimute de <b>176°28'25"</b> com uma distância de <b>9,33 m</b> de frente até o vértice de coordenada (EX: <b>649.758,8012</b> NY: <b>8.814.954,6369</b>), confrontando com <b>Rua Lino dos Santos</b>, daí deflete à direita no azimute de <b>267°43'51"</b> com uma distância de <b>1,55 m</b> de frente até o vértice de coordenada (EX: <b>649.757,2510</b> NY: <b>8.814.954,5755</b>), confrontando com <b>Rua Lino dos Santos</b>, daí deflete à esquerda no azimute de <b>267°10'47"</b> com uma distância de <b>28,52 m</b> do lado esquerdo até o vértice de coordenada (EX: <b>649.728,7627</b> NY: <b>8.814.953,1720</b>), confrontando com <b>Lote 06</b>, daí deflete à direita no azimute de <b>2°25'31"</b> com uma distância de <b>8,12 m</b> ao fundo até o</p>				
--	--	--	--	--	--







**PREFEITURA MUNICIPAL DE BURITIRAMA**

CNPJ: 13.234.000/0001-06 – Tel./Fax. (77) 3442-2134

Avenida Buriti, 291 – Centro

Buritirama - Bahia CEP. 47.120-000



		vértice de coordenada (EX: <b>649.729,1063</b> NY: <b>8.814.961,2837</b> ), confrontando com <b>Lote 39</b> , daí deflete à direita no azimute de <b>84°46'08"</b> com uma distância de <b>29,24 m</b> do lado direito até o vértice de coordenada (EX: <b>649.758,2272</b> NY: <b>8.814.963,9499</b> ), confrontando com <b>Lote 04</b> . Inscrição Imobiliária 01.01.006.0144.001				
<b>39</b>	<b>Vanda Gonçalves dos Santos, Brasileira, solteiro(a), Auxiliar de Limpeza</b> , portador(a) da carteira de identidade (RG) nº <b>1335876570</b> , inscrito(a) no CPF sob nº <b>020.607.135-36</b> , residente e domiciliado(a) na Rua Lino dos Santos, nº 196, Centro, no município de Buritirama-BA.	<b>Quadra: 006</b> <b>Lote: 06</b> <b>Área: 247,94 m²</b>  <b>O Lote de terreno sob nº 06 da Quadra 006, do Loteamento denominado "CENTRO 1" localizado na Sede Municipal, no município de BURITIRAMA-BA, comarca de BARRA-BA, na quadra formada pelas, , Trv. Benedito Teixeira, Rua Lino dos Santos,</b>	R\$ 25.000,00 (vinte e cinco mil reais)	Próprio	REURB-S	Legitimação Fundiária





**PREFEITURA MUNICIPAL DE BURITIRAMA**

CNPJ: 13.234.000/0001-06 – Tel./Fax. (77) 3442-2134

Avenida Buriti, 291 – Centro

Buritirama - Bahia CEP. 47.120-000



		<p><b>Trv. Dez de Janeiro e Av. Cel. Antônio R. Viana</b>, de formato irregular, abrangendo uma área de <b>247,94 m<sup>2</sup></b> (duzentos e quarenta e sete metros quadrados e noventa e quatro décimos quadrados) e um perímetro de <b>75,71 m</b>.</p> <p>Para quem da Rua Lino dos Santos olha para o lote 06 inicia-se a descrição no vértice na coordenada (EX: <b>649.757,2510</b> NY: <b>8.814.954,5755</b>), no azimute de <b>176°31'03"</b> com uma distância de <b>8,87 m</b> de frente até o vértice de coordenada (EX: <b>649.757,7899</b> NY: <b>8.814.945,7209</b>), confrontando com <b>Rua Lino dos Santos</b>, daí deflete à direita no azimute de <b>269°50'59"</b> com uma distância de <b>9,87 m</b> do lado esquerdo até o vértice de coordenada (EX: <b>649.747,9208</b> NY: <b>8.814.945,6951</b>), confrontando com <b>Lote 07</b>, daí deflete à esquerda no azimute de <b>266°46'57"</b> com uma distância de <b>19,83 m</b> do lado esquerdo até o vértice de coordenada (EX: <b>649.728,1240</b> NY: <b>8.814.944,5822</b>), confrontando com <b>Lote 07</b>, daí deflete à</p>				
--	--	---	--	--	--	--





**PREFEITURA MUNICIPAL DE BURITIRAMA**

CNPJ: 13.234.000/0001-06 – Tel./Fax. (77) 3442-2134

Avenida Buriti, 291 – Centro

Buritirama - Bahia CEP. 47.120-000



		<p>direita no azimute de <b>4°55'43"</b> com uma distância de <b>7,50 m</b> ao fundo até o vértice de coordenada (EX: <b>649.728,7680</b> NY: <b>8.814.952,0504</b>), confrontando com <b>Lote 38</b>, daí deflete à esquerda no azimute de <b>359°43'49"</b> com uma distância de <b>1,12 m</b> ao fundo até o vértice de coordenada (EX: <b>649.728,7627</b> NY: <b>8.814.953,1720</b>), confrontando com <b>Lote 39</b>, daí deflete à direita no azimute de <b>87°10'47"</b> com uma distância de <b>28,52 m</b> do lado direito até o vértice de coordenada (EX: <b>649.757,2510</b> NY: <b>8.814.954,5755</b>), confrontando com <b>Lote 05</b>. Inscrição Imobiliária nº 01.01.006.0135.001</p>				
<b>40</b>	<p><b>Ailton Gama de Souza, Brasileira, solteiro(a), Lavrador</b>, portador(a) da carteira de identidade (RG) nº <b>1149111933</b>, inscrito(a) no CPF sob nº <b>000.911.711-30</b>, residente e domiciliado(a) na Rua Lino dos Santos, nº 260, Centro, no município de Buritirama-BA.</p>	<p><b>Quadra: 006</b> <b>Lote: 13</b> <b>Área: 260,88 m²</b></p>	<p>R\$ 10.000,00 (dez mil reais)</p>	<p>Próprio</p>	<p>REURB-S</p>	<p>Legitimação Fundiária</p>





**PREFEITURA MUNICIPAL DE BURITIRAMA**

CNPJ: 13.234.000/0001-06 – Tel./Fax. (77) 3442-2134

Avenida Buriti, 291 – Centro

Buritirama - Bahia CEP. 47.120-000



		<p><b>O Lote de terreno sob nº 13 da Quadra 006, do Loteamento denominado “CENTRO 1”</b> localizado na Sede Municipal, no município de BURITIRAMA-BA, comarca de BARRA-BA, na quadra formada pelas, , <b>Trv. Benedito Teixeira, Rua Lino dos Santos, Trv. Dez de Janeiro e Av. Cel. Antônio R. Viana</b>, de formato irregular, abrangendo uma área de <b>260,88 m<sup>2</sup></b> (duzentos e sessenta metros quadrados e oitenta e oito decímetros quadrados) e um perímetro de <b>83,66 m</b>.</p> <p>Para quem da Rua Lino dos Santos olha para o lote 13 inicia-se a descrição no vértice na coordenada (EX: <b>649.770,8412</b> NY: <b>8.814.894,9298</b>), no azimute de <b>172°06'23"</b> com uma distância de <b>7,81 m</b> de frente até o vértice de coordenada (EX: <b>649.771,9137</b> NY: <b>8.814.887,1942</b>), confrontando com <b>Rua Lino dos Santos</b>, daí deflete à direita no azimute de <b>266°45'38"</b> com uma distância de <b>34,58 m</b> do lado esquerdo até o vértice de coordenada (EX:</p>				
--	--	---	--	--	--	--





**PREFEITURA MUNICIPAL DE BURITIRAMA**

CNPJ: 13.234.000/0001-06 – Tel./Fax. (77) 3442-2134

Avenida Buriti, 291 – Centro

Buritirama - Bahia CEP. 47.120-000



		<p><b>649.737,3934</b> NY: <b>8.814.885,2403</b>), confrontando com <b>Lote 14</b>, daí deflete à direita no azimute de <b>357°54'26"</b> com uma distância de <b>7,48 m</b> ao fundo até o vértice de coordenada (EX: <b>649.737,1202</b> NY: <b>8.814.892,7142</b>), confrontando com <b>Lote 29</b>, daí deflete à direita no azimute de <b>86°14'27"</b> com uma distância de <b>33,79 m</b> do lado direito até o vértice de coordenada (EX: <b>649.770,8412</b> NY: <b>8.814.894,9298</b>), confrontando com <b>Lote 12</b>. Inscrição Imobiliária N.º 01.01.006.0075.001</p>				
<b>4</b>	<p><b>Valdineia Moreira dos Santos,</b> <b>1 Brasileira, solteira, Secretária,</b> portador(a) da carteira de identidade (RG) n.º <b>1377143511</b>, inscrito(a) no CPF sob n.º <b>019.001.051-79</b>, residente e domiciliado(a) na Rua Lino dos Santos, n.º 286, Centro, no município de Buritirama-BA .</p>	<p><b>Quadra: 006</b> <b>Lote: 14</b> <b>Área: 281,83 m<sup>2</sup></b></p> <p><b>O Lote de terreno sob n.º 14 da</b> <b>Quadra 006, do Loteamento</b> <b>denominado “CENTRO 1” localizado na</b></p>	R\$ 15.000,00 (quinze mil reais)	Próprio	REURB-S	Legitimaç ão Fundiária





**PREFEITURA MUNICIPAL DE BURITIRAMA**

CNPJ: 13.234.000/0001-06 – Tel./Fax. (77) 3442-2134

Avenida Buriti, 291 – Centro

Buritirama - Bahia CEP. 47.120-000



<p><b>Judisnei Alves do Vale, Brasileiro, solteiro, Operador de Máquina,</b> portador(a) da carteira de identidade (RG) n.º <b>1534450335</b>, inscrito(a) no CPF sob n.º <b>045.018.185-57</b>, residente e domiciliado(a) na Rua Lino Dos Santos, n.º 268, Centro, no município de Buritirama-BA; O Imóvel <b>Quadra: 006, Lote: 14, Área: 281,83 m<sup>2</sup> pertencente aos dois conviventes.</b></p>	<p>Sede Municipal, no município de BURITIRAMA-BA, comarca de BARRA-BA, na quadra formada pelas, , <b>Trv. Benedito Teixeira, Rua Lino dos Santos, Trv. Dez de Janeiro e Av. Cel. Antônio R. Viana</b>, de formato irregular, abrangendo uma área de <b>281,83 m<sup>2</sup></b> (duzentos e oitenta e um metros quadrados e oitenta e três decímetros quadrados) e um perímetro de <b>85,18 m</b>.</p> <p>Para quem da Rua Lino dos Santos olha para o lote 14 inicia-se a descrição no vértice na coordenada (EX: <b>649.771,9137</b> NY: <b>8.814.887,1942</b>), no azimute de <b>180°20'14"</b> com uma distância de <b>9,92 m</b> de frente até o vértice de coordenada (EX: <b>649.771,8553</b> NY: <b>8.814.877,2740</b>), confrontando com <b>Rua Lino dos Santos</b>, daí deflete à direita no azimute de <b>271°52'54"</b> com uma distância de <b>5,04 m</b> de frente até o vértice de coordenada (EX: <b>649.766,8178</b> NY: <b>8.814.877,4395</b>), confrontando com <b>Rua Lino dos Santos</b>, daí deflete à direita no azimute de <b>272°43'01"</b> com uma distância</p>				
---	--	--	--	--	--





**PREFEITURA MUNICIPAL DE BURITIRAMA**

CNPJ: 13.234.000/0001-06 – Tel./Fax. (77) 3442-2134

Avenida Buriti, 291 – Centro

Buritirama - Bahia CEP. 47.120-000



		de <b>29,22 m</b> do lado esquerdo até o vértice de coordenada (EX: <b>649.737,6342</b> NY: <b>8.814.878,8245</b> ), confrontando com <b>Lote 15</b> , daí deflete à direita no azimute de <b>357°51'01"</b> com uma distância de <b>6,42 m</b> ao fundo até o vértice de coordenada (EX: <b>649.737,3934</b> NY: <b>8.814.885,2403</b> ), confrontando com <b>Lote 29</b> , daí deflete à direita no azimute de <b>86°45'38"</b> com uma distância de <b>34,58 m</b> do lado direito até o vértice de coordenada (EX: <b>649.771,9137</b> NY: <b>8.814.887,1942</b> ), confrontando com <b>Lote 13</b> . Inscrição Imobiliária 01.01.006.0067.001				
<b>4</b>	<b>Ozana Maria de Souza, Brasileira, viúvo(a), Aposentada</b> , portador(a) da carteira de identidade (RG) nº <b>1277599300</b> , inscrito(a) no CPF sob nº <b>008.783.995-42</b> , residente e domiciliado(a) na Rua Lino dos Santos, nº 19, Centro, no município de Buritirama-BA.	<b>Quadra: 006</b> <b>Lote: 19</b> <b>Área: 117,24 m²</b>	R\$ 20.000,00 (vinte mil reais)	Próprio	REURB-S	Legitimação Fundiária





**PREFEITURA MUNICIPAL DE BURITIRAMA**

CNPJ: 13.234.000/0001-06 – Tel./Fax. (77) 3442-2134

Avenida Buriti, 291 – Centro

Buritirama - Bahia CEP. 47.120-000



		<p>O Lote de terreno sob nº 19 da Quadra 006, do Loteamento denominado “CENTRO 1” localizado na Sede Municipal, no município de BURITIRAMA-BA, comarca de BARRA-BA, na quadra formada pelas, , Trv. <b>Benedito Teixeira, Rua Lino dos Santos, Trv. Dez de Janeiro e Av. Cel. Antônio R. Viana</b>, de formato irregular, abrangendo uma área de <b>117,24 m<sup>2</sup></b> (cento e dezessete metros quadrados e vinte e quatro decímetros quadrados) e um perímetro de <b>61,53 m</b>.</p> <p>Para quem da Rua Lino dos Santos olha para o lote 19 inicia-se a descrição no vértice na coordenada (EX: <b>649.763,2950</b> NY: <b>8.814.839,1380</b>), no azimute de <b>184°17'54"</b> com uma distância de <b>4,48 m</b> de frente até o vértice de coordenada (EX: <b>649.762,9592</b> NY: <b>8.814.834,6706</b>), confrontando com <b>Rua Lino dos Santos</b>, daí deflete à direita no azimute de <b>274°06'59"</b> com uma distância de <b>7,05 m</b> do lado esquerdo até o vértice de coordenada (EX:</p>				
--	--	---	--	--	--	--







**PREFEITURA MUNICIPAL DE BURITIRAMA**

CNPJ: 13.234.000/0001-06 – Tel./Fax. (77) 3442-2134

Avenida Buriti, 291 – Centro

Buritirama - Bahia CEP. 47.120-000



	<p><b>649.755,9244</b> NY: <b>8.814.835,1769</b>), confrontando com <b>Lote 20</b>, daí deflete à direita no azimute de <b>275°11'40"</b> com uma distância de <b>5,50 m</b> do lado esquerdo até o vértice de coordenada (EX: <b>649.750,4480</b> NY: <b>8.814.835,6747</b>), confrontando com <b>Lote 21</b>, daí deflete à direita no azimute de <b>277°19'47"</b> com uma distância de <b>14,23 m</b> do lado esquerdo até o vértice de coordenada (EX: <b>649.736,3326</b> NY: <b>8.814.837,4904</b>), confrontando com <b>Lote 22</b>, daí deflete à direita no azimute de <b>11°52'38"</b> com uma distância de <b>4,04 m</b> ao fundo até o vértice de coordenada (EX: <b>649.737,1648</b> NY: <b>8.814.841,4472</b>), confrontando com <b>Lote 23</b>, daí deflete à direita no azimute de <b>95°03'01"</b> com uma distância de <b>26,23 m</b> do lado direito até o vértice de coordenada (EX: <b>649.763,2950</b> NY: <b>8.814.839,1380</b>), confrontando com <b>Lote 18</b>. Inscrição Imobiliária 01.01.006.0019.001</p>				
--	---	--	--	--	--





**PREFEITURA MUNICIPAL DE BURITIRAMA**

CNPJ: 13.234.000/0001-06 – Tel./Fax. (77) 3442-2134

Avenida Buriti, 291 – Centro

Buritirama - Bahia CEP. 47.120-000



4 3	<p><b>Jose Acaasio Caitano Barbosa, Brasileiro, solteiro(a), Lavrador,</b> portador(a) da carteira de identidade (RG) nº <b>1442155191</b>, inscrito(a) no CPF sob nº <b>042.446.085-83</b>, residente e domiciliado(a) na Av. Cel. Antônio R. Viana, nº 821, Centro, no município de Buritirama-BA.</p>	<p><b>Quadra: 006</b> <b>Lote: 37</b> <b>Área: 345,88 m<sup>2</sup></b></p> <p><b>O Lote de terreno sob nº 37 da Quadra 006, do Loteamento denominado “CENTRO 1” localizado na Sede Municipal, no município de BURITIRAMA-BA, comarca de BARRA-BA, na quadra formada pelas, , Trv. Benedito Teixeira, Rua Lino dos Santos, Trv. Dez de Janeiro e Av. Cel. Antônio R. Viana, de formato irregular, abrangendo uma área de 345,88 m<sup>2</sup> (trezentos e quarenta e cinco metros quadrados e oitenta e oito décimos quadrados) e um perímetro de 91,95 m.</b></p> <p>Para quem da Av. Cel. Antônio R. Viana olha para o lote 37 inicia-se a descrição no vértice na coordenada (EX:</p>	R\$ 30.000,00 (trinta mil reais)	Próprio	REURB-S	Legitimação Fundária
--------	--	---	-------------------------------------	---------	---------	-------------------------





**PREFEITURA MUNICIPAL DE BURITIRAMA**

CNPJ: 13.234.000/0001-06 – Tel./Fax. (77) 3442-2134

Avenida Buriti, 291 – Centro

Buritirama - Bahia CEP. 47.120-000



	<p><b>649.692,1986 NY: 8.814.936,3152</b>), no azimute de <b>4°53'31"</b> com uma distância de <b>9,06 m</b> de frente até o vértice de coordenada (EX: <b>649.692,9708 NY: 8.814.945,3379</b>), confrontando com <b>Av. Cel. Antônio R. Viana</b>, daí deflete à direita no azimute de <b>94°52'55"</b> com uma distância de <b>1,56 m</b> do lado esquerdo até o vértice de coordenada (EX: <b>649.694,5266 NY: 8.814.945,2050</b>), confrontando com <b>Av. Cel. Antônio R. Viana</b>, daí deflete à direita no azimute de <b>95°04'02"</b> com uma distância de <b>33,53 m</b> do lado esquerdo até o vértice de coordenada (EX: <b>649.727,9235 NY: 8.814.942,2438</b>), confrontando com <b>Lote 38</b>, daí deflete à esquerda no azimute de <b>93°27'28"</b> com uma distância de <b>1,14 m</b> do lado esquerdo até o vértice de coordenada (EX: <b>649.729,0663 NY: 8.814.942,1747</b>), confrontando com <b>Lote 07</b>, daí deflete à direita no azimute de <b>182°38'53"</b> com uma distância de <b>10,02 m</b> ao fundo até o vértice de coordenada (EX: <b>649.728,6035 NY: 8.814.932,1685</b>),</p>				
--	--	--	--	--	--

Av. Buriti, 291 - Centro - CEP. 47.120.000  
 Cel. (77) 99982-9624 E-mail: pmburitirama@gmail.com





**PREFEITURA MUNICIPAL DE BURITIRAMA**

CNPJ: 13.234.000/0001-06 – Tel./Fax. (77) 3442-2134

Avenida Buriti, 291 – Centro

Buritirama - Bahia CEP. 47.120-000



		confrontando com <b>Lote 07</b> , daí deflete à direita no azimute de <b>276°57'10"</b> com uma distância de <b>5,51 m</b> do lado direito até o vértice de coordenada (EX: <b>649.723,1382</b> NY: <b>8.814.932,8350</b> ), confrontando com <b>Lote 08</b> , daí deflete à esquerda no azimute de <b>276°25'04"</b> com uma distância de <b>31,13 m</b> do lado direito até o vértice de coordenada (EX: <b>649.692,1986</b> NY: <b>8.814.936,3152</b> ), confrontando com <b>Lote 36</b> . Inscrição Imobiliária 01.01.006.0250.001				
<b>4</b>	<b>Gerson Caitano dos Santos, Brasileiro, solteiro(a)</b> , , portador(a) da carteira de identidade (RG) nº <b>846779</b> , inscrito(a) no CPF sob nº <b>371.709.101-87</b> , residente e domiciliado(a) na Av. Cel. Antônio R. Viana, nº 528, Centro, no município de Buritirama-BA.	<b>Quadra: 006</b> <b>Lote: 38</b> <b>Área: 331,25 m<sup>2</sup></b>  <b>O Lote de terreno sob nº 38 da Quadra 006, do Loteamento denominado "CENTRO 1" localizado na Sede Municipal, no município de</b>	R\$ 25.000,00 (vinte e cinco mil reais)	Próprio	REURB-S	Legitimação Fundiária





**PREFEITURA MUNICIPAL DE BURITIRAMA**

CNPJ: 13.234.000/0001-06 – Tel./Fax. (77) 3442-2134

Avenida Buriti, 291 – Centro

Buritirama - Bahia CEP. 47.120-000



		<p>BURITIRAMA-BA, comarca de BARRA-BA, na quadra formada pelas, , <b>Trv. Benedito Teixeira, Rua Lino dos Santos, Trv. Dez de Janeiro e Av. Cel. Antônio R. Viana</b>, de formato irregular, abrangendo uma área de <b>331,25 m<sup>2</sup></b> (trezentos e trinta e um metros quadrados e vinte e cinco decímetros quadrados) e um perímetro de <b>86,84 m</b>.</p> <p>Para quem da Av. Cel. Antônio R. Viana olha para o lote 38 inicia-se a descrição no vértice na coordenada (EX: <b>649.694,5266</b> NY: <b>8.814.945,2050</b>), no azimute de <b>4°47'49"</b> com uma distância de <b>9,91 m</b> de frente até o vértice de coordenada (EX: <b>649.695,3554</b> NY: <b>8.814.955,0812</b>), confrontando com <b>Av. Cel. Antônio R. Viana</b>, daí deflete à direita no azimute de <b>95°10'59"</b> com uma distância de <b>33,55 m</b> do lado esquerdo até o vértice de coordenada (EX: <b>649.728,7680</b> NY: <b>8.814.952,0504</b>), confrontando com <b>Lote 39</b>, daí deflete à direita no azimute de <b>184°55'43"</b> com uma distância de <b>7,50 m</b> ao fundo até o</p>				
--	--	--	--	--	--	--





**PREFEITURA MUNICIPAL DE BURITIRAMA**

CNPJ: 13.234.000/0001-06 – Tel./Fax. (77) 3442-2134

Avenida Buriti, 291 – Centro

Buritirama - Bahia CEP. 47.120-000



		vértice de coordenada (EX: <b>649.728,1240</b> NY: <b>8.814.944,5822</b> ), confrontando com <b>Lote 06</b> , daí deflete à esquerda no azimute de <b>184°53'58"</b> com uma distância de <b>2,35 m</b> ao fundo até o vértice de coordenada (EX: <b>649.727,9235</b> NY: <b>8.814.942,2438</b> ), confrontando com <b>Lote 07</b> , daí deflete à direita no azimute de <b>275°04'02"</b> com uma distância de <b>33,53 m</b> do lado direito até o vértice de coordenada (EX: <b>649.694,5266</b> NY: <b>8.814.945,2050</b> ), confrontando com <b>Lote 37</b> . Inscrição Imobiliária 01.01.006.0239.001				
<b>4</b> <b>5</b>	<b>Eva Marques da Silva, Brasileira, casado(a), Aposentada</b> , portador(a) da carteira de identidade (RG) nº <b>0470054590</b> , inscrito(a) no CPF sob nº <b>037.737.705-88</b> , residente e domiciliado(a) na Av. Cel. Antônio R. Viana, nº 803, Centro, no município de Buritirama-BA e seu esposo <b>Ananias Teixeira da Costa, Brasileiro, casado(a), Aposentado</b> , portador(a) da carteira de identidade	<b>Quadra: 006</b> <b>Lote: 39</b> <b>Área: 297,06 m<sup>2</sup></b>  <b>O Lote de terreno sob nº 39 da Quadra 006, do Loteamento</b>	100.000,00 (cem mil reais)	Próprio	REURB-S	Legitimação Fundiária





**PREFEITURA MUNICIPAL DE BURITIRAMA**

CNPJ: 13.234.000/0001-06 – Tel./Fax. (77) 3442-2134

Avenida Buriti, 291 – Centro

Buritirama - Bahia CEP. 47.120-000



<p>(RG) n° <b>4267157</b>, inscrito(a) no CPF sob n° <b>920.804.135-20</b>, residente e domiciliado(a) na Av. Cel. Antônio R. Viana, n° 803, Centro, no município de Buritirama-BA.</p>	<p><b>denominado “CENTRO 1”</b> localizado na Sede Municipal, no município de BURITIRAMA-BA, comarca de BARRA-BA, na quadra formada pelas, , <b>Trv. Benedito Teixeira, Rua Lino dos Santos, Trv. Dez de Janeiro e Av. Cel. Antônio R. Viana</b>, de formato irregular, abrangendo uma área de <b>297,06 m<sup>2</sup></b> (duzentos e noventa e sete metros quadrados e seis decímetros quadrados) e um perímetro de <b>84,68 m</b>.</p> <p>Para quem da Av. Cel. Antônio R. Viana olha para o lote 39 inicia-se a descrição no vértice na coordenada (EX: <b>649.695,3554</b> NY: <b>8.814.955,0812</b>), no azimute de <b>4°35'36"</b> com uma distância de <b>8,74 m</b> de frente até o vértice de coordenada (EX: <b>649.696,0556</b> NY: <b>8.814.963,7965</b>), confrontando com <b>Av. Cel. Antônio R. Viana</b>, daí deflete à direita no azimute de <b>94°41'42"</b> com uma distância de <b>16,87 m</b> do lado esquerdo até o vértice de coordenada (EX: <b>649.712,8645</b> NY: <b>8.814.962,4161</b>), confrontando com <b>Lote 01</b>, daí deflete à</p>				
---	--	--	--	--	--



**PREFEITURA MUNICIPAL DE BURITIRAMA**

CNPJ: 13.234.000/0001-06 – Tel./Fax. (77) 3442-2134

Avenida Buriti, 291 – Centro

Buritirama - Bahia CEP. 47.120-000



	<p>esquerda no azimute de <b>94°29'27"</b> com uma distância de <b>9,90 m</b> do lado esquerdo até o vértice de coordenada (EX: <b>649.722,7317</b> NY: <b>8.814.961,6411</b>), confrontando com <b>Lote 02</b>, daí deflete à esquerda no azimute de <b>93°12'34"</b> com uma distância de <b>6,38 m</b> do lado esquerdo até o vértice de coordenada (EX: <b>649.729,1063</b> NY: <b>8.814.961,2837</b>), confrontando com <b>Lote 03</b>, daí deflete à direita no azimute de <b>182°25'31"</b> com uma distância de <b>8,12 m</b> ao fundo até o vértice de coordenada (EX: <b>649.728,7627</b> NY: <b>8.814.953,1720</b>), confrontando com <b>Lote 05</b>, daí deflete à esquerda no azimute de <b>179°43'49"</b> com uma distância de <b>1,12 m</b> ao fundo até o vértice de coordenada (EX: <b>649.728,7680</b> NY: <b>8.814.952,0504</b>), confrontando com <b>Lote 06</b>, daí deflete à direita no azimute de <b>275°10'59"</b> com uma distância de <b>33,55 m</b> do lado direito até o vértice de coordenada (EX: <b>649.695,3554</b> NY: <b>8.814.955,0812</b>),</p>				
--	--	--	--	--	--







**PREFEITURA MUNICIPAL DE BURITIRAMA**

CNPJ: 13.234.000/0001-06 – Tel./Fax. (77) 3442-2134

Avenida Buriti, 291 – Centro

Buritirama - Bahia CEP. 47.120-000



		confrontando com <b>Lote 38</b> . Inscrição Imobiliária nº 01.01.006.0232.001				
<b>4</b> <b>6</b>	<b>Itatia Pereira dos Santos, Brasileira, solteiro(a), Dona de Casa</b> , portador(a) da carteira de identidade (RG) nº <b>1570059098</b> , inscrito(a) no CPF sob nº <b>049.317.765-58</b> , residente e domiciliado(a) na Av. Cel. Antônio Rodrigues Viana, nº 881, Centro, no município de Buritirama-BA.	<b>Quadra: 006</b> <b>Lote: 29</b> <b>Área: 558,06 m²</b>  <b>O Lote de terreno sob nº 29 da Quadra 006, do Loteamento denominado “CENTRO 1” localizado na Sede Municipal, no município de BURITIRAMA-BA, comarca de BARRA-BA, na quadra formada pelas, , Trv. Benedito Teixeira, Rua Lino dos Santos, Trv. Dez de Janeiro e Av. Cel. Antônio R. Viana, de formato irregular, abrangendo uma área de 558,06 m² (quinhentos e cinquenta e oito metros quadrados e seis décimos quadrados) e um perímetro de 143,23 m.</b>	R\$ 80.000,00 (oitenta mil reais)	Próprio	REURB-S	Legitimação Fundiária





**PREFEITURA MUNICIPAL DE BURITIRAMA**

CNPJ: 13.234.000/0001-06 – Tel./Fax. (77) 3442-2134

Avenida Buriti, 291 – Centro

Buritirama - Bahia CEP. 47.120-000



	<p>Para quem da Av. Cel. Antônio R. Viana olha para o lote 29 inicia-se a descrição no vértice na coordenada (EX: <b>649.686,4706</b> NY: <b>8.814.875,3066</b>), no azimute de <b>6°06'02"</b> com uma distância de <b>7,32 m</b> de frente até o vértice de coordenada (EX: <b>649.687,2489</b> NY: <b>8.814.882,5885</b>), confrontando com <b>Av. Cel. Antônio R. Viana</b>, daí deflete à direita no azimute de <b>94°06'00"</b> com uma distância de <b>37,59 m</b> do lado esquerdo até o vértice de coordenada (EX: <b>649.724,7422</b> NY: <b>8.814.879,9009</b>), confrontando com <b>Lote 30</b>, daí deflete à esquerda no azimute de <b>1°08'07"</b> com uma distância de <b>6,55 m</b> do lado esquerdo até o vértice de coordenada (EX: <b>649.724,8719</b> NY: <b>8.814.886,4451</b>), confrontando com <b>Lote 30</b>, daí deflete à esquerda no azimute de <b>1°05'53"</b> com uma distância de <b>6,35 m</b> do lado esquerdo até o vértice de coordenada (EX: <b>649.724,9935</b> NY: <b>8.814.892,7933</b>), confrontando com <b>Lote 31</b>, daí deflete à direita no azimute de <b>90°22'24"</b> com uma</p>				
--	---	--	--	--	--





**PREFEITURA MUNICIPAL DE BURITIRAMA**

CNPJ: 13.234.000/0001-06 – Tel./Fax. (77) 3442-2134

Avenida Buriti, 291 – Centro

Buritirama - Bahia CEP. 47.120-000



		<p>distância de <b>12,13 m</b> do lado esquerdo até o vértice de coordenada (EX: <b>649.737,1202</b> NY: <b>8.814.892,7142</b>), confrontando com <b>Lote 12</b>, daí deflete à direita no azimute de <b>177°54'26"</b> com uma distância de <b>7,48 m</b> ao fundo até o vértice de coordenada (EX: <b>649.737,3934</b> NY: <b>8.814.885,2403</b>), confrontando com <b>Lote 13</b>, daí deflete à esquerda no azimute de <b>177°51'01"</b> com uma distância de <b>6,42 m</b> ao fundo até o vértice de coordenada (EX: <b>649.737,6342</b> NY: <b>8.814.878,8245</b>), confrontando com <b>Lote 14</b>, daí deflete à direita no azimute de <b>179°07'42"</b> com uma distância de <b>7,92 m</b> ao fundo até o vértice de coordenada (EX: <b>649.737,7547</b> NY: <b>8.814.870,9019</b>), confrontando com <b>Lote 15</b>, daí deflete à direita no azimute de <b>274°54'32"</b> com uma distância de <b>51,47 m</b> do lado direito até o vértice de coordenada (EX: <b>649.686,4706</b> NY: <b>8.814.875,3066</b>), confrontando com <b>Lote 28</b>. Inscrição Imobiliária 01.01.006.0310.001</p>			
--	--	---	--	--	--





**PREFEITURA MUNICIPAL DE BURITIRAMA**

CNPJ: 13.234.000/0001-06 – Tel./Fax. (77) 3442-2134

Avenida Buriti, 291 – Centro

Buritirama - Bahia CEP. 47.120-000



4 7	<p><b>LIDIANE GERALDO DOS SANTOS</b>, brasileira, casada, lavradora, portadora do RG nº 1389899748 SSP/BA e inscrita no CPF nº 032.081.485-85 e seu esposo Sr <b>MARCELO BISPO DE MELO</b>, brasileiro, casado, lavrador, portador do CPF nº 023.305.485-59, residentes e domiciliados na Rua Lino dos Santos, nº 29, centro, Buritirama-BA.</p>	<p><b>Quadra: 007</b> <b>Lote: 12</b> <b>Área: 812,66 m<sup>2</sup></b></p> <p><b>O Lote de terreno sob nº 12 da Quadra 007, do Loteamento denominado “CENTRO 1” localizado na Sede Municipal, no município de BURITIRAMA-BA, comarca de BARRA-BA, na quadra formada pelas, , Patrimônio Público Municipal, Rua Lino dos Santos, Trv. Benedito Teixeira e Av. Cel. Antônio R. Viana, de formato irregular, abrangendo uma área de 812,66 m<sup>2</sup> (oitocentos e doze metros quadrados e sessenta e seis decímetros quadrados) e um perímetro de 114,72 m.</b></p> <p>Para quem da Rua Lino dos Santos olha para o lote 12 inicia-se a descrição no vértice <b>1</b> na coordenada (EX:</p>	R\$ 30.000,00 (trinta mil reais)	Próprio	REURB-S	Legitimação Fundiária
--------	--	---	-------------------------------------	---------	---------	--------------------------





**PREFEITURA MUNICIPAL DE BURITIRAMA**

CNPJ: 13.234.000/0001-06 – Tel./Fax. (77) 3442-2134

Avenida Buriti, 291 – Centro

Buritirama - Bahia CEP. 47.120-000



		<p><b>649.752,9135</b> NY: <b>8.815.004,5597</b>), no azimute de <b>170°33'48"</b> com uma distância de <b>29,20 m</b> de frente até o vértice <b>2</b> de coordenada (EX: <b>649.757,7003</b> NY: <b>8.814.975,7593</b>), confrontando com <b>Rua Lino dos Santos</b>, daí deflete à direita no azimute de <b>270°24'56"</b> com uma distância de <b>31,11 m</b> do lado esquerdo até o vértice <b>3</b> de coordenada (EX: <b>649.726,5879</b> NY: <b>8.814.975,9849</b>), confrontando com <b>Trv. Benedito Teixeira</b>, daí deflete à direita no azimute de <b>357°32'14"</b> com uma distância de <b>7,09 m</b> ao fundo até o vértice <b>4</b> de coordenada (EX: <b>649.726,2833</b> NY: <b>8.814.983,0661</b>), confrontando com <b>Lote 13</b>, daí deflete à esquerda no azimute de <b>354°21'22"</b> com uma distância de <b>10,60 m</b> ao fundo até o vértice <b>5</b> de coordenada (EX: <b>649.725,2407</b> NY: <b>8.814.993,6161</b>), confrontando com <b>Lote 14</b>, daí deflete à esquerda no azimute de <b>354°01'58"</b> com uma distância de <b>4,06 m</b> ao fundo até o vértice <b>6</b> de coordenada (EX: <b>649.724,8191</b> NY: <b>8.814.997,6499</b>), confrontando com <b>Lote 15</b>, daí deflete à</p>				
--	--	--	--	--	--	--





**PREFEITURA MUNICIPAL DE BURITIRAMA**

CNPJ: 13.234.000/0001-06 – Tel./Fax. (77) 3442-2134

Avenida Buriti, 291 – Centro

Buritirama - Bahia CEP. 47.120-000



		<p>direita no azimute de <b>354°36'33"</b> com uma distância de <b>4,04 m</b> ao fundo até o vértice <b>7</b> de coordenada (EX: <b>649.724,4395</b> NY: <b>8.815.001,6722</b>), confrontando com <b>Lote 16</b>, daí deflete à direita no azimute de <b>84°12'34"</b> com uma distância de <b>28,62 m</b> do lado direito até o vértice <b>1</b> de coordenada (EX: <b>649.752,9135</b> NY: <b>8.815.004,5597</b>), confrontando com <b>Lote 11</b>. Inscrição Imobiliária nº 01.01.007.0029.001</p>				
<b>48</b>	<p><b>QUEDMA PEREIRA DOS SANTOS</b>, brasileira, solteira, dona de casa, portadora do RG nº 11228560 08 SSP/BA e inscrita no CPF nº 017.003.475-51, residente e domiciliada na Av. Cel. Antônio Rodrigues Viana, nº 30, centro, Buritirama-BA.</p>	<p><b>Quadra: 006</b> <b>Lote: 30</b> <b>Área: 234,43 m²</b></p> <p><b>O Lote de terreno sob nº 30 da Quadra 006, do Loteamento denominado "CENTRO 1" localizado na Sede Municipal, no município de BURITIRAMA-BA, comarca de BARRA-</b></p>	<p>R\$ 40.000,00 (quarenta mil reais)</p>	<p>Próprio</p>	<p>REURB-S</p>	<p>Legitimação Fundiária</p>





**PREFEITURA MUNICIPAL DE BURITIRAMA**

CNPJ: 13.234.000/0001-06 – Tel./Fax. (77) 3442-2134

Avenida Buriti, 291 – Centro

Buritirama - Bahia CEP. 47.120-000



		<p>BA, na quadra formada pelas, , <b>Trv. Benedito Teixeira, Rua Lino dos Santos, Trv. Dez de Janeiro e Av. Cel. Antônio R. Viana</b>, de formato irregular, abrangendo uma área de <b>234,43 m<sup>2</sup></b> (duzentos e trinta e quatro metros quadrados e quarenta e três decímetros quadrados) e um perímetro de <b>87,29 m</b>.</p> <p>Para quem da Av. Cel. Antônio R. Viana olha para o lote 30 inicia-se a descrição no vértice na coordenada (EX: <b>649.687,2489</b> NY: <b>8.814.882,5885</b>), no azimute de <b>5°11'05"</b> com uma distância de <b>6,01 m</b> de frente até o vértice de coordenada (EX: <b>649.687,7922</b> NY: <b>8.814.888,5755</b>), confrontando com <b>Av. Cel. Antônio R. Viana</b>, daí deflete à direita no azimute de <b>93°17'18"</b> com uma distância de <b>37,14 m</b> do lado esquerdo até o vértice de coordenada (EX: <b>649.724,8719</b> NY: <b>8.814.886,4451</b>), confrontando com <b>Lote 31</b>, daí deflete à direita no azimute de <b>181°08'07"</b> com uma distância de <b>6,55 m</b> ao fundo até o vértice de coordenada (EX:</p>				
--	--	--	--	--	--	--





**PREFEITURA MUNICIPAL DE BURITIRAMA**

CNPJ: 13.234.000/0001-06 – Tel./Fax. (77) 3442-2134

Avenida Buriti, 291 – Centro

Buritirama - Bahia CEP. 47.120-000



		<b>649.724,7422</b> NY: <b>8.814.879,9009</b> ), confrontando com <b>Lote 29</b> , daí deflete à direita no azimute de <b>274°06'00"</b> com uma distância de <b>37,59 m</b> do lado direito até o vértice de coordenada (EX: <b>649.687,2489</b> NY: <b>8.814.882,5885</b> ), confrontando com <b>Lote 29</b> . Inscrição Imobiliária nº 01.01.006.0302.001				
<b>4</b>	<b>Maristela de Souza Viana, Brasileira, casado(a), Professora,</b> portador(a) da carteira de identidade (RG) nº <b>1194841619</b> , inscrito(a) no CPF sob nº <b>012.152.965-76</b> , residente e domiciliado(a) na Trv. Benedito Teixeira, nº S/N, Centro, no município de Buritirama-BA e seu esposo <b>Miguel Viana da Silva, Brasileiro, casado(a), Agente Administrativo,</b> portador(a) da carteira de identidade (RG) nº <b>0899471420</b> , inscrito(a) no CPF sob nº <b>004.854.681-07</b> , ambos residentes e domiciliados na Trv. Benedito Teixeira, nº S/N, Centro, no município de Buritirama-BA; casados	<b>Quadra: 122</b> <b>Lote: 13</b> <b>Área: 248,53 m²</b>  <b>O Lote de terreno sob nº 13 da Quadra 122, do Loteamento denominado "CENTRO 1" localizado na Sede Municipal, no município de BURITIRAMA-BA, comarca de BARRA-BA, na quadra formada pelas, , Travessa 2 de Julho, Rua Francisco Rapadura, Avenida Buriti e Rua Duque de Caxias,</b>	R\$ 24.000,00	Próprio	REURB-E	Legitimação Fundiária







**PREFEITURA MUNICIPAL DE BURITIRAMA**

CNPJ: 13.234.000/0001-06 – Tel./Fax. (77) 3442-2134

Avenida Buriti, 291 – Centro

Buritirama - Bahia CEP. 47.120-000



<p>sob o regime de Comunhão Parcial de Bens, aos 05/05/2021, conforme certidão de casamento expedida em 31/05/2021, pelo Oficial de Registro de Civil de Buritirama-BA – Cartório do Registro Civil das Pessoas Naturais Barra-BA, Matrícula nº 006650 01 55 2011 2 00013 085 0000417 XX; o Imóvel <b>Quadra: 122, Lote: 13, Área: 248,53 m<sup>2</sup>, pertencente ao casal.</b></p>	<p>de formato irregular, abrangendo uma área de <b>248,53 m<sup>2</sup></b> (duzentos e quarenta e oito metros quadrados e cinquenta e três décimos quadrados) e um perímetro de <b>76,98 m</b>.</p> <p>Para quem da Rua Francisco Rapadura olha para o lote 13 inicia-se a descrição no vértice <b>1</b> na coordenada (EX: <b>649.582,8948</b> NY: <b>8.815.441,4673</b>), no azimute de <b>169°01'39"</b> com uma distância de <b>9,21 m</b> de frente até o vértice <b>2</b> de coordenada (EX: <b>649.584,6474</b> NY: <b>8.815.432,4276</b>), confrontando com <b>Rua Francisco Rapadura</b>, daí deflete à direita no azimute de <b>264°13'48"</b> com uma distância de <b>11,62 m</b> do lado esquerdo até o vértice <b>3</b> de coordenada (EX: <b>649.573,0896</b> NY: <b>8.815.431,2597</b>), confrontando com <b>Lote 14</b>, daí deflete à esquerda no azimute de <b>262°42'44"</b> com uma distância de <b>18,55 m</b> do lado esquerdo até o vértice <b>4</b> de coordenada (EX: <b>649.554,6903</b> NY: <b>8.815.428,9067</b>), confrontando com <b>Lote 15</b>, daí deflete à direita no azimute de <b>355°11'15"</b> com uma</p>				
--	--	--	--	--	--





**PREFEITURA MUNICIPAL DE BURITIRAMA**

CNPJ: 13.234.000/0001-06 – Tel./Fax. (77) 3442-2134

Avenida Buriti, 291 – Centro

Buritirama - Bahia CEP. 47.120-000



		distância de <b>7,55 m</b> ao fundo até o vértice <b>5</b> de coordenada (EX: <b>649.554,0568</b> NY: <b>8.815.436,4312</b> ), confrontando com <b>Lote 38</b> , daí deflete à direita no azimute de <b>82°06'25"</b> com uma distância de <b>10,32 m</b> do lado direito até o vértice <b>6</b> de coordenada (EX: <b>649.564,2773</b> NY: <b>8.815.437,8482</b> ), confrontando com <b>Lote 12</b> , daí deflete à esquerda no azimute de <b>356°42'23"</b> com uma distância de <b>0,86 m</b> do lado direito até o vértice <b>7</b> de coordenada (EX: <b>649.564,2278</b> NY: <b>8.815.438,7097</b> ), confrontando com <b>Lote 12</b> , daí deflete à direita no azimute de <b>81°35'48"</b> com uma distância de <b>18,87 m</b> do lado direito até o vértice <b>1</b> de coordenada (EX: <b>649.582,8948</b> NY: <b>8.815.441,4673</b> ), confrontando com <b>Lote 12</b> . Inscrição Imobiliária nº 01.02.122.0119.001				
<b>50</b>	<b>Ailton Ribeiro de Oliveira, brasileiro, casado(a), Comerciante</b> , portador(a) da carteira de identidade (RG) nº <b>07.672.558-87</b> , inscrito(a) no CPF sob nº	<b>Quadra: 115</b> <b>Lote: 09</b> <b>Área: 298,58 m²</b>	R\$ 100.000,00 (cem mil reais)	Próprio	REURB-E	Legitimação Fundiária





**PREFEITURA MUNICIPAL DE BURITIRAMA**

CNPJ: 13.234.000/0001-06 – Tel./Fax. (77) 3442-2134

Avenida Buriti, 291 – Centro

Buritirama - Bahia CEP. 47.120-000



<p><b>875.957.535-20</b>, residente e domiciliado(a) na Rua Francisco Rapadura, nº 162, Centro, no município de Buritirama-BA e sua esposa <b>Maria Divina C. de Oliveira, Brasileira, casado(a), Lavradora</b>, portador(a) da carteira de identidade (RG) nº <b>1311148086</b>, inscrito(a) no CPF sob nº <b>269.903.288-35</b>, ambos residentes e domiciliados na Rua Francisco Rapadura, nº 162, Centro, no município de Buritirama-BA; casados sob o regime de comunhão parcial de bens, aos 17/01/2003, conforme certidão de casamento expedida em 27/02/2007, pelo Ofício do Cartório de Registro Civil das Pessoas Naturais da Comarca de Barra-BA, sob o Livro nº 27, às fls. 1494, termo nº 3.255; O Imóvel <b>Quadra: 115, Lote: 09, Área: 298,58 m², pertencente ao casal.</b></p>	<p>O Lote de terreno sob nº <b>09 da Quadra 115</b>, do Loteamento denominado <b>“CENTRO 1”</b> localizado na Sede Municipal, no município de BURITIRAMA-BA, comarca de BARRA-BA, na quadra formada pelas, <b>Trv. 2 de Julho, Rua São Gonçalo, Patrimônio Público Municipal e Rua Francisco Rapadura</b>, de formato irregular, abrangendo uma área de <b>298,58 m²</b> (duzentos e noventa e oito metros quadrados e cinquenta e oito décimos quadrados) e um perímetro de <b>79,18 m</b>.</p> <p>Para quem da Rua Francisco Rapadura olha para o lote 09 inicia-se a descrição no vértice <b>1</b> na coordenada (EX: <b>649.594,3995</b> NY: <b>8.815.472,4006</b>), no azimute de <b>352°12'11"</b> com uma distância de <b>10,07 m</b> de frente até o vértice <b>2</b> de coordenada (EX: <b>649.593,0333</b> NY: <b>8.815.482,3783</b>), confrontando com <b>Rua</b></p>				
---	--	--	--	--	--



**PREFEITURA MUNICIPAL DE BURITIRAMA**

CNPJ: 13.234.000/0001-06 – Tel./Fax. (77) 3442-2134

Avenida Buriti, 291 – Centro

Buritirama - Bahia CEP. 47.120-000



		<p><b>Francisco Rapadura</b>, daí deflete à direita no azimute de <b>81°50'06"</b> com uma distância de <b>25,07 m</b> do lado esquerdo até o vértice <b>3</b> de coordenada (EX: <b>649.617,8530</b> NY: <b>8.815.485,9394</b>), confrontando com <b>Lote 10</b>, daí deflete à esquerda no azimute de <b>350°13'16"</b> com uma distância de <b>0,26 m</b> do lado esquerdo até o vértice <b>4</b> de coordenada (EX: <b>649.617,8094</b> NY: <b>8.815.486,1920</b>), confrontando com <b>Lote 10</b>, daí deflete à direita no azimute de <b>81°52'55"</b> com uma distância de <b>3,91 m</b> do lado esquerdo até o vértice <b>5</b> de coordenada (EX: <b>649.621,6851</b> NY: <b>8.815.486,7449</b>), confrontando com <b>Lote 04</b>, daí deflete à direita no azimute de <b>170°43'07"</b> com uma distância de <b>10,62 m</b> ao fundo até o vértice <b>6</b> de coordenada (EX: <b>649.623,3985</b> NY: <b>8.815.476,2600</b>), confrontando com <b>Lote 08</b>, daí deflete à direita no azimute de <b>262°25'09"</b> com uma distância de <b>29,25 m</b> do lado direito até o vértice <b>1</b> de coordenada (EX: <b>649.594,3995</b> NY: <b>8.815.472,4006</b>), confrontando com <b>Lote</b></p>			
--	--	---	--	--	--





**PREFEITURA MUNICIPAL DE BURITIRAMA**

CNPJ: 13.234.000/0001-06 – Tel./Fax. (77) 3442-2134

Avenida Buriti, 291 – Centro

Buritirama - Bahia CEP. 47.120-000



		08. Inscrição Imobiliária n°				
5 1	<b>Ailton Ribeiro de Oliveira, BRASILEIRO, casado(a), Comerciante</b> , portador(a) da carteira de identidade (RG) n° <b>07.672.558-87</b> , inscrito(a) no CPF sob n° <b>875.957.535-20</b> , residente e domiciliado(a) na Rua Francisco Rapadura, n° 162, Centro, no município de Buritirama-BA e sua esposa <b>Maria Divina C. de Oliveira, Brasileira, casado(a), Lavradora</b> , portador(a) da carteira de identidade (RG) n° <b>1311148086</b> , inscrito(a) no CPF sob n° <b>269.903.288-35</b> , ambos residentes e domiciliados na Rua Francisco Rapadura, n° 162, Centro, no município de Buritirama-BA; casados sob o regime de comunhão parcial de bens, aos 17/01/2003, conforme certidão de casamento expedida em 27/02/2007, pelo Oficial do Cartório de Registro Civil das Pessoas Naturais da Comarca de	<b>08. Inscrição Imobiliária n°</b> 01.02.115.0152.001  <b>Quadra: 115</b> <b>Lote: 10</b> <b>Área: 315,91 m²</b>  <b>O Lote de terreno sob n° 10 da Quadra 115, do Loteamento denominado “CENTRO 1” localizado na Sede Municipal, no município de BURITIRAMA-BA, comarca de BARRA-BA, na quadra formada pelas, , Trv. 2 de Julho, Rua São Gonçalo, Patrimônio Público Municipal e Rua Francisco Rapadura, de formato irregular, abrangendo uma área de 315,91 m² (trezentos e quinze metros quadrados e noventa e um decímetros quadrados) e um perímetro de 75,10 m.</b>	R\$ 200.000,00 (duzentos mil reais)	Própria	REURB-E	Legitimação Fundiária





**PREFEITURA MUNICIPAL DE BURITIRAMA**

CNPJ: 13.234.000/0001-06 – Tel./Fax. (77) 3442-2134

Avenida Buriti, 291 – Centro

Buritirama - Bahia CEP. 47.120-000



<p>Barra-BA, sob o Livro nº 27, às fls. 1494, termo nº 3.255; o Lote <b>Quadra: 115, Lote: 10, Área: 315,91 m², pertencente ao casal.</b></p> <p>;</p>	<p>Para quem da Rua Francisco Rapadura olha para o lote 10 inicia-se a descrição no vértice <b>1</b> na coordenada (EX: <b>649.593,0333</b> NY: <b>8.815.482,3783</b>), no azimute de <b>352°22'06"</b> com uma distância de <b>13,57 m</b> de frente até o vértice <b>2</b> de coordenada (EX: <b>649.591,2314</b> NY: <b>8.815.495,8260</b>), confrontando com <b>Rua Francisco Rapadura</b>, daí deflete à direita no azimute de <b>86°30'54"</b> com uma distância de <b>0,39 m</b> de frente até o vértice <b>3</b> de coordenada (EX: <b>649.591,6237</b> NY: <b>8.815.495,8499</b>), confrontando com <b>Rua Francisco Rapadura</b>, daí deflete à esquerda no azimute de <b>85°34'24"</b> com uma distância de <b>23,61 m</b> do lado esquerdo até o vértice <b>4</b> de coordenada (EX: <b>649.615,1588</b> NY: <b>8.815.497,6718</b>), confrontando com <b>Lote 01</b>, daí deflete à direita no azimute de <b>88°13'58"</b> com uma distância de <b>0,51 m</b> do lado esquerdo até o vértice <b>5</b> de coordenada (EX: <b>649.615,6705</b> NY: <b>8.815.497,6876</b>), confrontando com <b>Lote 02</b>, daí deflete à direita no azimute de <b>169°27'35"</b> com</p>				
--	---	--	--	--	--



**PREFEITURA MUNICIPAL DE BURITIRAMA**

CNPJ: 13.234.000/0001-06 – Tel./Fax. (77) 3442-2134

Avenida Buriti, 291 – Centro

Buritirama - Bahia CEP. 47.120-000



		uma distância de <b>11,69 m</b> ao fundo até o vértice <b>6</b> de coordenada (EX: <b>649.617,8094 NY: 8.815.486,1920</b> ), confrontando com <b>Lote 04</b> , daí deflete à direita no azimute de <b>170°13'16"</b> com uma distância de <b>0,26 m</b> ao fundo até o vértice <b>7</b> de coordenada (EX: <b>649.617,8530 NY: 8.815.485,9394</b> ), confrontando com <b>Lote 09</b> , daí deflete à direita no azimute de <b>261°50'06"</b> com uma distância de <b>25,07 m</b> do lado direito até o vértice <b>1</b> de coordenada (EX: <b>649.593,0333 NY: 8.815.482,3783</b> ), confrontando com <b>Lote 09</b> . Inscrição Imobiliária 01.02.115.0111.001				
5 2	<b>Arival Marques Viana, BRASILEIRO, divorciado(a), Administrador</b> , portador(a) da carteira de identidade (RG) nº <b>218.991</b> , inscrito(a) no CPF sob nº <b>090.717.091-91</b> , residente e domiciliado(a) na Rua Venâncio Pereira, nº 34, Centro, no município de Buritirama-BA.	<b>Quadra: 108</b> <b>Lote: 04</b> <b>Área: 291,34 m<sup>2</sup></b>	R\$ 78.000,00 (setenta e oito mil reais)	Próprio	REURB-E	Legitimação Fundiária





**PREFEITURA MUNICIPAL DE BURITIRAMA**

CNPJ: 13.234.000/0001-06 – Tel./Fax. (77) 3442-2134

Avenida Buriti, 291 – Centro

Buritirama - Bahia CEP. 47.120-000



		<p><b>O Lote de terreno sob nº 04 da Quadra 108, do Loteamento denominado “CENTRO 1”</b> localizado na Sede Municipal, no município de BURITIRAMA-BA, comarca de BARRA-BA, na quadra formada pelas, , <b>Trv. 2 de Julho, Av. Cel. Antônio Rodrigues e Rua São Gonçalo</b>, de formato irregular, abrangendo uma área de <b>291,34 m<sup>2</sup></b> (duzentos e noventa e um metros quadrados e trinta e quatro décimos quadrados) e um perímetro de <b>75,61 m</b>.</p> <p>Para quem da Av. Cel. Antônio Rodrigues olha para o lote 04 inicia-se a descrição no vértice <b>1</b> na coordenada (EX: <b>649.699,4561</b> NY: <b>8.815.482,2862</b>), no azimute de <b>178°08'05"</b> com uma distância de <b>11,27 m</b> de frente até o vértice <b>2</b> de coordenada (EX: <b>649.699,8229</b> NY: <b>8.815.471,0205</b>), confrontando com <b>Av. Cel. Antônio Rodrigues</b>, daí deflete à direita no azimute de <b>270°37'57"</b> com uma distância de <b>20,39 m</b> do lado esquerdo até o vértice <b>3</b> de coordenada (EX: <b>649.679,4337</b> NY: <b>8.815.471,2456</b>),</p>				
--	--	--	--	--	--	--







**PREFEITURA MUNICIPAL DE BURITIRAMA**

CNPJ: 13.234.000/0001-06 – Tel./Fax. (77) 3442-2134

Avenida Buriti, 291 – Centro

Buritirama - Bahia CEP. 47.120-000



	<p>confrontando com <b>Lote 05</b>, daí deflete à direita no azimute de <b>358°56'15"</b> com uma distância de <b>2,29 m</b> do lado esquerdo até o vértice <b>4</b> de coordenada (EX: <b>649.679,3913</b> NY: <b>8.815.473,5325</b>), confrontando com <b>Lote 05</b>, daí deflete à esquerda no azimute de <b>268°20'48"</b> com uma distância de <b>4,68 m</b> do lado esquerdo até o vértice <b>5</b> de coordenada (EX: <b>649.674,7143</b> NY: <b>8.815.473,3975</b>), confrontando com <b>Lote 05</b>, daí deflete à direita no azimute de <b>270°05'38"</b> com uma distância de <b>0,69 m</b> do lado esquerdo até o vértice <b>6</b> de coordenada (EX: <b>649.674,0239</b> NY: <b>8.815.473,3986</b>), confrontando com <b>Lote 01</b>, daí deflete à direita no azimute de <b>355°47'33"</b> com uma distância de <b>10,09 m</b> ao fundo até o vértice <b>7</b> de coordenada (EX: <b>649.673,2839</b> NY: <b>8.815.483,4583</b>), confrontando com <b>Lote 01</b>, daí deflete à direita no azimute de <b>92°33'51"</b> com uma distância de <b>26,20 m</b> do lado direito até o vértice <b>1</b> de coordenada (EX: <b>649.699,4561</b> NY: <b>8.815.482,2862</b>), confrontando com <b>Lote</b></p>				
--	---	--	--	--	--





**PREFEITURA MUNICIPAL DE BURITIRAMA**

CNPJ: 13.234.000/0001-06 – Tel./Fax. (77) 3442-2134

Avenida Buriti, 291 – Centro

Buritirama - Bahia CEP. 47.120-000



		<b>03.</b> Inscrição Imobiliária				
		01.02.108.0012.001				
<b>53</b>	<b>Arival Marques Viana, BRASILEIRO,</b> divorciado(a), Administrador, portador(a) da carteira de identidade (RG) nº 218.991, inscrito(a) no CPF sob nº 090.717.091-91, residente e domiciliado(a) na Rua Venâncio Pereira, nº 34, Centro, no município de Buritirama-BA.	<b>Quadra: 108</b> <b>Lote: 05</b> <b>Área: 280,39 m<sup>2</sup></b>	R\$ 47.000,00 (quarenta e sete mil reais)	Próprio	REURB-E	Legitimação Fundiária
		<p>O Lote de terreno sob nº 05 da Quadra 108, do Loteamento denominado “CENTRO 1” localizado na Sede Municipal, no município de BURITIRAMA-BA, comarca de BARRA-BA, na quadra formada pelas, , Trv. 2 de Julho, Av. Cel. Antônio Rodrigues e Rua São Gonçalo, de formato irregular, abrangendo uma área de 280,39 m<sup>2</sup> (duzentos e oitenta metros quadrados e trinta e nove decímetros quadrados) e um perímetro de 81,97 m.</p> <p>Para quem da Av. Cel. Antônio Rodrigues olha para o lote 05 inicia-se a</p>				



**PREFEITURA MUNICIPAL DE BURITIRAMA**

CNPJ: 13.234.000/0001-06 – Tel./Fax. (77) 3442-2134

Avenida Buriti, 291 – Centro

Buritirama - Bahia CEP. 47.120-000



	<p>descrição no vértice <b>1</b> na coordenada (EX: <b>649.699,8229</b> NY: <b>8.815.471,0205</b>), no azimute de <b>178°25'43"</b> com uma distância de <b>13,31 m</b> de frente até o vértice <b>2</b> de coordenada (EX: <b>649.700,1879</b> NY: <b>8.815.457,7162</b>), confrontando com <b>Av. Cel. Antônio Rodrigues</b>, daí deflete à direita no azimute de <b>267°53'26"</b> com uma distância de <b>12,24 m</b> do lado esquerdo até o vértice <b>3</b> de coordenada (EX: <b>649.687,9557</b> NY: <b>8.815.457,2657</b>), confrontando com <b>Rua São Gonçalo</b>, daí deflete à direita no azimute de <b>358°05'27"</b> com uma distância de <b>4,73 m</b> do lado esquerdo até o vértice <b>4</b> de coordenada (EX: <b>649.687,7980</b> NY: <b>8.815.461,9964</b>), confrontando com <b>Lote 06</b>, daí deflete à esquerda no azimute de <b>268°19'20"</b> com uma distância de <b>10,16 m</b> do lado esquerdo até o vértice <b>5</b> de coordenada (EX: <b>649.677,6426</b> NY: <b>8.815.461,6989</b>), confrontando com <b>Lote 06</b>, daí deflete à direita no azimute de <b>357°23'11"</b> com uma distância de <b>6,52 m</b> ao fundo até o vértice <b>6</b> de coordenada (EX: <b>649.677,3452</b> NY:</p>				
--	---	--	--	--	--

Av. Buriti, 291 - Centro - CEP. 47.120.000  
 Cel. (77) 99982-9624 E-mail: pmburitirama@gmail.com



**PREFEITURA MUNICIPAL DE BURITIRAMA**

CNPJ: 13.234.000/0001-06 – Tel./Fax. (77) 3442-2134

Avenida Buriti, 291 – Centro

Buritirama - Bahia CEP. 47.120-000



		<p><b>8.815.468,2148</b>), confrontando com <b>Lote 07</b>, daí deflete à esquerda no azimute de <b>267°16'20"</b> com uma distância de <b>2,35 m</b> ao fundo até o vértice <b>7</b> de coordenada (EX: <b>649.675,0010</b> NY: <b>8.815.468,1031</b>), confrontando com <b>Lote 07</b>, daí deflete à direita no azimute de <b>356°54'02"</b> com uma distância de <b>5,30 m</b> ao fundo até o vértice <b>8</b> de coordenada (EX: <b>649.674,7143</b> NY: <b>8.815.473,3975</b>), confrontando com <b>Lote 01</b>, daí deflete à direita no azimute de <b>88°20'48"</b> com uma distância de <b>4,68 m</b> do lado direito até o vértice <b>9</b> de coordenada (EX: <b>649.679,3913</b> NY: <b>8.815.473,5325</b>), confrontando com <b>Lote 04</b>, daí deflete à direita no azimute de <b>178°56'15"</b> com uma distância de <b>2,29 m</b> do lado direito até o vértice <b>10</b> de coordenada (EX: <b>649.679,4337</b> NY: <b>8.815.471,2456</b>), confrontando com <b>Lote 04</b>, daí deflete à esquerda no azimute de <b>90°37'57"</b> com uma distância de <b>20,39 m</b> do lado direito até o vértice <b>1</b> de coordenada (EX: <b>649.699,8229</b> NY: <b>8.815.471,0205</b>),</p>				
--	--	--	--	--	--	--





**PREFEITURA MUNICIPAL DE BURITIRAMA**

CNPJ: 13.234.000/0001-06 – Tel./Fax. (77) 3442-2134

Avenida Buriti, 291 – Centro

Buritirama - Bahia CEP. 47.120-000



		confrontando com <b>Lote 04</b> . Inscrição Imobiliária 01.02.108.0025.001				
<b>54</b>	<b>Arival Marques Viana, BRASILEIRO, divorciado(a), Administrador,</b> portador(a) da carteira de identidade (RG) nº <b>218.991</b> , inscrito(a) no CPF sob nº <b>090.717.091-91</b> , residente e domiciliado(a) na Rua Venâncio Pereira, nº 34, Centro, no município de Buritirama-BA.	<b>Quadra: 108</b> <b>Lote: 06</b> <b>Área: 48,81 m<sup>2</sup></b>	R\$ 24.000,00 (vinte e quatro mil reais)	Próprio	REURB-E	Legitimação Fundiária
		<p>O Lote de terreno sob nº 06 da Quadra 108, do Loteamento denominado “CENTRO 1” localizado na Sede Municipal, no município de BURITIRAMA-BA, comarca de BARRA-BA, na quadra formada pelas, , Trv. 2 de Julho, Av. Cel. Antônio Rodrigues e Rua São Gonçalo, de formato irregular, abrangendo uma área de <b>48,81 m<sup>2</sup></b> (quarenta e oito metros quadrados e oitenta e um decímetros quadrados) e um perímetro de <b>29,98 m</b>.</p> <p>Para quem da Rua São Gonçalo olha para o lote 06 inicia-se a descrição no</p>				





**PREFEITURA MUNICIPAL DE BURITIRAMA**

CNPJ: 13.234.000/0001-06 – Tel./Fax. (77) 3442-2134

Avenida Buriti, 291 – Centro

Buritirama - Bahia CEP. 47.120-000



		vértice <b>1</b> na coordenada (EX: <b>649.687,9557</b> NY: <b>8.815.457,2657</b> ), no azimute de <b>267°47'01"</b> com uma distância de <b>10,26 m</b> de frente até o vértice <b>2</b> de coordenada (EX: <b>649.677,7047</b> NY: <b>8.815.456,8689</b> ), confrontando com <b>Rua São Gonçalo</b> , daí deflete à direita no azimute de <b>359°15'49"</b> com uma distância de <b>4,83 m</b> do lado esquerdo até o vértice <b>3</b> de coordenada (EX: <b>649.677,6426</b> NY: <b>8.815.461,6989</b> ), confrontando com <b>Lote 07</b> , daí deflete à direita no azimute de <b>88°19'20"</b> com uma distância de <b>10,16 m</b> ao fundo até o vértice <b>4</b> de coordenada (EX: <b>649.687,7980</b> NY: <b>8.815.461,9964</b> ), confrontando com <b>Lote 05</b> , daí deflete à direita no azimute de <b>178°05'27"</b> com uma distância de <b>4,73 m</b> do lado direito até o vértice <b>1</b> de coordenada (EX: <b>649.687,9557</b> NY: <b>8.815.457,2657</b> ), confrontando com <b>Lote 05</b> . Inscrição Imobiliária nº 01.02.108.0153.001				
<b>5</b>	<b>Arival Marques Viana, BRASILEIRO,</b>	<b>Quadra: 108</b>	R\$ 32.000,00	Próprio	REURB-E	Legitimaç
<b>5</b>	<b>divorciado(a), Administrador,</b>	<b>Lote: 07</b>	(trinta e dois mil reais)			ção
	portador(a) da carteira de identidade	<b>Área: 99,94 m²</b>				Fundiária





**PREFEITURA MUNICIPAL DE BURITIRAMA**

CNPJ: 13.234.000/0001-06 – Tel./Fax. (77) 3442-2134

Avenida Buriti, 291 – Centro

Buritirama - Bahia CEP. 47.120-000



<p>(RG) nº <b>218.991</b>, inscrito(a) no CPF sob nº <b>090.717.091-91</b>, residente e domiciliado(a) na Rua Venâncio Pereira, nº 34, Centro, no município de Buritirama-BA.</p>	<p><b>O Lote de terreno sob nº 07 da Quadra 108, do Loteamento denominado “CENTRO 1” localizado na Sede Municipal, no município de BURITIRAMA-BA, comarca de BARRA-BA, na quadra formada pelas, , Trv. 2 de Julho, Av. Cel. Antônio Rodrigues e Rua São Gonçalo, de formato irregular, abrangendo uma área de 99,94 m<sup>2</sup> (noventa e nove metros quadrados e noventa e quatro décimos quadrados) e um perímetro de 40,10 m.</b></p> <p>Para quem da Rua São Gonçalo olha para o lote 07 inicia-se a descrição no vértice <b>1</b> na coordenada (EX: <b>649.677,7047</b> NY: <b>8.815.456,8689</b>), no azimute de <b>267°36'27"</b> com uma distância de <b>8,63 m</b> de frente até o vértice <b>2</b> de coordenada (EX: <b>649.669,0805</b> NY:</p>				
---	---	--	--	--	--





**PREFEITURA MUNICIPAL DE BURITIRAMA**

CNPJ: 13.234.000/0001-06 – Tel./Fax. (77) 3442-2134

Avenida Buriti, 291 – Centro

Buritirama - Bahia CEP. 47.120-000



	<p><b>8.815.456,5086</b>), confrontando com <b>Rua São Gonçalo</b>, daí deflete à direita no azimute de <b>355°51'35"</b> com uma distância de <b>11,03 m</b> do lado esquerdo até o vértice <b>3</b> de coordenada (EX: <b>649.668,2842</b> NY: <b>8.815.467,5090</b>), confrontando com <b>Lote 01</b>, daí deflete à direita no azimute de <b>84°56'44"</b> com uma distância de <b>6,74 m</b> ao fundo até o vértice <b>4</b> de coordenada (EX: <b>649.675,0010</b> NY: <b>8.815.468,1031</b>), confrontando com <b>Lote 01</b>, daí deflete à direita no azimute de <b>87°16'20"</b> com uma distância de <b>2,35 m</b> ao fundo até o vértice <b>5</b> de coordenada (EX: <b>649.677,3452</b> NY: <b>8.815.468,2148</b>), confrontando com <b>Lote 05</b>, daí deflete à direita no azimute de <b>177°23'11"</b> com uma distância de <b>6,52 m</b> do lado direito até o vértice <b>6</b> de coordenada (EX: <b>649.677,6426</b> NY: <b>8.815.461,6989</b>), confrontando com <b>Lote 05</b>, daí deflete à direita no azimute de <b>179°15'49"</b> com uma distância de <b>4,83 m</b> do lado direito até o vértice <b>1</b> de coordenada (EX: <b>649.677,7047</b> NY: <b>8.815.456,8689</b>), confrontando com <b>Lote</b></p>				
--	---	--	--	--	--







**PREFEITURA MUNICIPAL DE BURITIRAMA**

CNPJ: 13.234.000/0001-06 – Tel./Fax. (77) 3442-2134

Avenida Buriti, 291 – Centro

Buritirama - Bahia CEP. 47.120-000



		06. Inscrição Imobiliária n°				
5	<b>Arival Marques Viana,</b>	01.02.108.0123.001				
6	<b>BRASILEIRO, divorciado(a), Administrador, portador(a) da carteira de identidade (RG) n° 218.991, inscrito(a) no CPF sob n° 090.717.091-91, residente e domiciliado(a) na Rua Vennâncio Pereira, n° 34, Centro, no município de Buritirama-BA.</b>	<b>Quadra: 109</b> <b>Lote: 02</b> <b>Área: 358,67 m²</b>	R\$ 47.000,00 (quarenta e sete mil reais)	Próprio	REURB-E	Legitimação Fundiária
		<b>O Lote de terreno sob n° 02 da Quadra 109, do Loteamento denominado “CENTRO 1” localizado na Sede Municipal, no município de BURITIRAMA-BA, comarca de BARRA-BA, na quadra formada pelas, , Trv. Tancredo Neves, Av. Cel. Antônio Rodrigues Viana, Trv. 2 de Julho e Rua São Gonçalo, de formato irregular, abrangendo uma área de 358,67 m² (trezentos e cinquenta e oito metros quadrados e sessenta e sete décimos quadrados) e um perímetro de 85,88 m.</b>				





**PREFEITURA MUNICIPAL DE BURITIRAMA**

CNPJ: 13.234.000/0001-06 – Tel./Fax. (77) 3442-2134

Avenida Buriti, 291 – Centro

Buritirama - Bahia CEP. 47.120-000



	<p>Para quem da Av. Cel. Antônio Rodrigues Viana olha para o lote 02 inicia-se a descrição no vértice <b>1</b> na coordenada (EX: <b>649.703,0106</b> NY: <b>8.815.652,9904</b>), no azimute de <b>180°00'00"</b> com uma distância de <b>12,94 m</b> de frente até o vértice <b>2</b> de coordenada (EX: <b>649.703,0106</b> NY: <b>8.815.640,0549</b>), confrontando com <b>Av. Cel. Antônio Rodrigues Viana</b>, daí deflete à direita no azimute de <b>268°19'02"</b> com uma distância de <b>15,48 m</b> do lado esquerdo até o vértice <b>3</b> de coordenada (EX: <b>649.687,5414</b> NY: <b>8.815.639,6004</b>), confrontando com <b>Lote 03</b>, daí deflete à direita no azimute de <b>270°56'00"</b> com uma distância de <b>15,51 m</b> do lado esquerdo até o vértice <b>4</b> de coordenada (EX: <b>649.672,0314</b> NY: <b>8.815.639,8531</b>), confrontando com <b>Lote 03</b>, daí deflete à direita no azimute de <b>351°03'44"</b> com uma distância de <b>1,24 m</b> ao fundo até o vértice <b>5</b> de coordenada (EX: <b>649.671,8391</b> NY: <b>8.815.641,0758</b>), confrontando com <b>Lote 04</b>, daí deflete à direita no azimute de <b>351°50'25"</b> com uma distância de <b>8,15 m</b></p>				
--	---	--	--	--	--





**PREFEITURA MUNICIPAL DE BURITIRAMA**

CNPJ: 13.234.000/0001-06 – Tel./Fax. (77) 3442-2134

Avenida Buriti, 291 – Centro

Buritirama - Bahia CEP. 47.120-000



		ao fundo até o vértice <b>6</b> de coordenada (EX: <b>649.670,6825</b> NY: <b>8.815.649,1428</b> ), confrontando com <b>Lote 01</b> , daí deflete à direita no azimute de <b>83°12'46"</b> com uma distância de <b>32,56 m</b> do lado direito até o vértice <b>1</b> de coordenada (EX: <b>649.703,0106</b> NY: <b>8.815.652,9904</b> ), confrontando com <b>Trv. Tancredo Neves</b> . Inscrição Imobiliária 01.02.109.0140.001				
<b>5</b> <b>7</b>	<b>Maria Aparecida de Souza Chagas, Brasileira, casado(a), Professora</b> , portador(a) da carteira de identidade (RG) nº <b>0788470957</b> , inscrito(a) no CPF sob nº <b>972.592.925-04</b> , residente e domiciliado(a) na Av. Cel. Antônio R. Viana, nº S/N, Centro, no município de Buritirama-BA e seu esposo <b>Washington Luiz Chagas, Brasileiro, casado(a), Servidor Público</b> , portador(a) da carteira de identidade (RG) nº <b>0261534599</b> , inscrito(a) no CPF sob nº <b>202.215.685-49</b> , residentes e domiciliados na Av. Cel. Antônio R. Viana, nº S/N, Centro, no município	<b>Quadra: 109</b> <b>Lote: 03</b> <b>Área: 287,48 m<sup>2</sup></b>  <b>O Lote de terreno sob nº 03 da Quadra 109, do Loteamento denominado "CENTRO 1" localizado na Sede Municipal, no município de BURITIRAMA-BA, comarca de BARRA-BA, na quadra formada pelas, , Trv. Tancredo Neves, Av. Cel. Antônio</b>	R\$ 20.000,00 (vinte mil reais)	Próprio	REURB-S	Legitimação Fundiária





**PREFEITURA MUNICIPAL DE BURITIRAMA**

CNPJ: 13.234.000/0001-06 – Tel./Fax. (77) 3442-2134

Avenida Buriti, 291 – Centro

Buritirama - Bahia CEP. 47.120-000



<p>de Buritirama-BA, casados aos 30/09/1983, sob o regime de Comunhão Parcial de Bens, conforme Certidão de Casamento expedida aos 06/06/2016 pelo Oficial do Cartório de RCPN de Barra-BA, Matrícula nº 006650 01 55 1983 2 00021 076 0000570 54; o Imóvel <b>Quadra: 109, Lote: 03, Área: 287,48 m<sup>2</sup></b> pertencente à <b>senhora Maria Aparecida de Souza Chagas.</b></p>	<p><b>Rodrigues Viana, Trv. 2 de Julho e Rua São Gonçalo</b>, de formato irregular, abrangendo uma área de <b>287,48 m<sup>2</sup></b> (duzentos e oitenta e sete metros quadrados e quarenta e oito décimos quadrados) e um perímetro de <b>80,47 m.</b></p> <p>Para quem da Av. Cel. Antônio Rodrigues Viana olha para o lote 03 inicia-se a descrição no vértice <b>1</b> na coordenada (EX: <b>649.703,0106</b> NY: <b>8.815.640,0549</b>), no azimute de <b>181°47'03"</b> com uma distância de <b>10,84 m</b> de frente até o vértice <b>2</b> de coordenada (EX: <b>649.702,6732</b> NY: <b>8.815.629,2223</b>), confrontando com <b>Av. Cel. Antônio Rodrigues Viana</b>, daí deflete à direita no azimute de <b>274°22'38"</b> com uma distância de <b>30,31 m</b> do lado esquerdo até o vértice <b>3</b> de coordenada (EX: <b>649.672,4516</b> NY: <b>8.815.631,5356</b>), confrontando com <b>Lote 04</b>, daí deflete à direita no azimute de <b>357°06'30"</b> com uma distância de <b>8,33 m</b> ao fundo até o vértice <b>4</b> de coordenada (EX: <b>649.672,0314</b> NY: <b>8.815.639,8531</b>), confrontando com <b>Lote 04</b>, daí deflete à direita no azimute de</p>				
--	--	--	--	--	--





**PREFEITURA MUNICIPAL DE BURITIRAMA**

CNPJ: 13.234.000/0001-06 – Tel./Fax. (77) 3442-2134

Avenida Buriti, 291 – Centro

Buritirama - Bahia CEP. 47.120-000



		<p><b>90°56'00"</b> com uma distância de <b>15,51 m</b> do lado direito até o vértice <b>5</b> de coordenada (EX: <b>649.687,5414</b> NY: <b>8.815.639,6004</b>), confrontando com <b>Lote 02</b>, daí deflete à esquerda no azimute de <b>88°19'02"</b> com uma distância de <b>15,48 m</b> do lado direito até o vértice <b>1</b> de coordenada (EX: <b>649.703,0106</b> NY: <b>8.815.640,0549</b>), confrontando com <b>Lote 02</b>.            Inscrição Imobiliária            01.02.109.0128.001</p>				
<b>58</b>	<p><b>Maria Lucia Viana dos Santos, Brasileira, viúvo(a), Professora,</b> portador(a) da carteira de identidade (RG) nº <b>0213029529</b>, inscrito(a) no CPF sob nº <b>130.162.705-44</b>, residente e domiciliado(a) na Av. Cel. Antônio R. Viana, nº S/N, Centro, no município de Buritirama-BA.</p>	<p><b>Quadra: 109</b>  <b>Lote: 06</b>  <b>Área: 268,73 m<sup>2</sup></b></p> <p><b>O Lote de terreno sob nº 06 da Quadra 109, do Loteamento denominado "CENTRO 1" localizado na Sede Municipal, no município de BURITIRAMA-BA, comarca de BARRA-</b></p>	<p>R\$ 1.600,00            (mil e seiscentos reais)</p>	Própria	REURB-E	Legitimação Fundiária



**PREFEITURA MUNICIPAL DE BURITIRAMA**

CNPJ: 13.234.000/0001-06 – Tel./Fax. (77) 3442-2134

Avenida Buriti, 291 – Centro

Buritirama - Bahia CEP. 47.120-000



		<p>BA, na quadra formada pelas, , <b>Trv. Tancredo Neves, Av. Cel. Antônio Rodrigues Viana, Trv. 2 de Julho e Rua São Gonçalo</b>, de formato irregular, abrangendo uma área de <b>268,73 m<sup>2</sup></b> (duzentos e sessenta e oito metros quadrados e setenta e três decímetros quadrados) e um perímetro de <b>81,97 m</b>.</p> <p>Para quem da Av. Cel. Antônio Rodrigues Viana olha para o lote 06 inicia-se a descrição no vértice <b>1</b> na coordenada (EX: <b>649.702,6732</b> NY: <b>8.815.608,2417</b>), no azimute de <b>180°00'00"</b> com uma distância de <b>8,38 m</b> de frente até o vértice <b>2</b> de coordenada (EX: <b>649.702,6732</b> NY: <b>8.815.599,8629</b>), confrontando com <b>Av. Cel. Antônio Rodrigues Viana</b>, daí deflete à direita no azimute de <b>267°41'23"</b> com uma distância de <b>32,83 m</b> do lado esquerdo até o vértice <b>3</b> de coordenada (EX: <b>649.669,8746</b> NY: <b>8.815.598,5397</b>), confrontando com <b>Lote 07</b>, daí deflete à direita no azimute de <b>1°05'12"</b> com uma distância de <b>1,16 m</b> ao fundo até o vértice <b>4</b> de coordenada (EX: <b>649.669,8966</b> NY:</p>				
--	--	--	--	--	--	--





**PREFEITURA MUNICIPAL DE BURITIRAMA**

CNPJ: 13.234.000/0001-06 – Tel./Fax. (77) 3442-2134

Avenida Buriti, 291 – Centro

Buritirama - Bahia CEP. 47.120-000



		8.815.599,7024), confrontando com <b>Lote 30</b> , daí deflete à esquerda no azimute de <b>0°02'12"</b> com uma distância de <b>6,78 m</b> ao fundo até o vértice <b>5</b> de coordenada (EX: <b>649.669,9010</b> NY: <b>8.815.606,4869</b> ), confrontando com <b>Lote 31</b> , daí deflete à direita no azimute de <b>86°38'28"</b> com uma distância de <b>14,20 m</b> do lado direito até o vértice <b>6</b> de coordenada (EX: <b>649.684,0737</b> NY: <b>8.815.607,3188</b> ), confrontando com <b>Lote 05</b> , daí deflete à direita no azimute de <b>87°09'34"</b> com uma distância de <b>18,62 m</b> do lado direito até o vértice <b>1</b> de coordenada (EX: <b>649.702,6732</b> NY: <b>8.815.608,2417</b> ), confrontando com <b>Lote 05</b> . Inscrição Imobiliária nº 01.02.109.0095.001				
<b>5</b>	<b>Neide Oliveira de Carvalho,</b>	<b>Quadra: 109</b>	R\$ 25.000,00	Próprio	REURB-S	Legitimaç
<b>9</b>	<b>Brasileira, casado(a), Aposentada,</b>	<b>Lote: 07</b>	(vinte e cinco			ão
	portador(a) da carteira de identidade	<b>Área: 173,54 m²</b>	mil reais)			Fundiária
	(RG) nº <b>0474184227</b> , inscrito(a) no					
	CPF sob nº <b>570.127.845-04</b> , residente					
	e domiciliado(a) na Av. Cel. Antônio					
	R. Viana, nº 75, Centro, no município					
	de Buritirama-BA e seu esposo					





**PREFEITURA MUNICIPAL DE BURITIRAMA**

CNPJ: 13.234.000/0001-06 – Tel./Fax. (77) 3442-2134

Avenida Buriti, 291 – Centro

Buritirama - Bahia CEP. 47.120-000



<p><b>Joventino Henrique de Carvalho, Brasileiro, casado(a), Aposentado,</b> portador(a) da carteira de identidade (RG) nº <b>44208182</b>, inscrito(a) no CPF sob nº <b>005.618.715-74</b>, ambos residentes e domiciliados na Av. Cel. Antônio R. Viana, nº 75, Centro, no município de Buritirama-BA, casados aos 09/08/1972, sob o Regime de Comunhão Universal de Bens, conforme Certidão de Casamento expedida aos 12/08/204 pelo Oficial do Cartório de RCPN do Funções Notariais do Distrito de Buritirama-BA, Matrícula nº 139584 01 55 1972 2 00009 008 0000920 16; o Imóvel <b>Quadra: 109, Lote: 07, Área: 173,54 m² pertencente ao casal.</b></p>	<p><b>O Lote de terreno sob nº 07 da Quadra 109, do Loteamento denominado “CENTRO 1”</b> localizado na Sede Municipal, no município de BURITIRAMA-BA, comarca de BARRA-BA, na quadra formada pelas, , <b>Trv. Tancredo Neves, Av. Cel. Antônio Rodrigues Viana, Trv. 2 de Julho e Rua São Gonçalo</b>, de formato irregular, abrangendo uma área de <b>173,54 m²</b> (cento e setenta e três metros quadrados e cinquenta e quatro décimos quadrados) e um perímetro de <b>76,63 m</b>.</p> <p>Para quem da Av. Cel. Antônio Rodrigues Viana olha para o lote 07 inicia-se a descrição no vértice <b>1</b> na coordenada (EX: <b>649.702,6732</b> NY: <b>8.815.599,8629</b>), no azimute de <b>180°07'49"</b> com uma distância de <b>5,94 m</b> de frente até o vértice <b>2</b> de coordenada (EX: <b>649.702,6597</b> NY: <b>8.815.593,9217</b>), confrontando com <b>Av. Cel. Antônio Rodrigues Viana</b>, daí</p>				
--	--	--	--	--	--







**PREFEITURA MUNICIPAL DE BURITIRAMA**

CNPJ: 13.234.000/0001-06 – Tel./Fax. (77) 3442-2134

Avenida Buriti, 291 – Centro

Buritirama - Bahia CEP. 47.120-000



		<p>deflete à direita no azimute de <b>270°22'39"</b> com uma distância de <b>17,98 m</b> do lado esquerdo até o vértice <b>3</b> de coordenada (EX: <b>649.684,6834</b> NY: <b>8.815.594,0401</b>), confrontando com <b>Lote 08</b>, daí deflete à esquerda no azimute de <b>268°33'16"</b> com uma distância de <b>15,00 m</b> do lado esquerdo até o vértice <b>4</b> de coordenada (EX: <b>649.669,6836</b> NY: <b>8.815.593,6616</b>), confrontando com <b>Lote 08</b>, daí deflete à direita no azimute de <b>2°14'30"</b> com uma distância de <b>4,88 m</b> ao fundo até o vértice <b>5</b> de coordenada (EX: <b>649.669,8746</b> NY: <b>8.815.598,5397</b>), confrontando com <b>Lote 30</b>, daí deflete à direita no azimute de <b>87°41'23"</b> com uma distância de <b>32,83 m</b> do lado direito até o vértice <b>1</b> de coordenada (EX: <b>649.702,6732</b> NY: <b>8.815.599,8629</b>), confrontando com <b>Lote 06</b>.          Inscrição Imobiliário          01.02.109.0086.001</p>				
<b>60</b>	<p><b>Antonino Marques de Oliveira, Brasileiro, casado(a), Aposentado,</b> portador(a) da carteira de identidade (RG) nº <b>0824573528</b>, inscrito(a) no</p>	<p><b>Quadra: 109</b>  <b>Lote: 08</b>  <b>Área: 168,28 m<sup>2</sup></b></p>	<p>R\$ 25.000,00          (vinte e cinco mil reais)</p>	<p>Próprio</p>	<p>REURB-S</p>	<p>Legitimação Fundiária</p>





**PREFEITURA MUNICIPAL DE BURITIRAMA**

CNPJ: 13.234.000/0001-06 – Tel./Fax. (77) 3442-2134

Avenida Buriti, 291 – Centro

Buritirama - Bahia CEP. 47.120-000



<p>CPF sob nº <b>996.960.885-15</b>, residente e domiciliado(a) na Av. Cel. Antonio R. Viana, nº 180, Centro, no município de Buritirama-BA e sua esposa <b>Maria Ilza Ribeiro de Oliveira, Brasileiro, casado(a), Aposentada</b>, portador(a) da carteira de identidade (RG) nº <b>0824585968</b>, inscrito(a) no CPF sob nº <b>009.070.485-10</b>, ambos residentes e domiciliados na Av. Cel. Antônio R. Viana, nº 180, Centro, no município de Buritirama-BA, casados sob o Regime de Comunhão Universal de Bens, aos 10/06/1972, conforme Certidão de Casamento expedida aos 16/08/2002 pelo Oficial do Registro Civil do subdistrito de Buritirama-Ba – Cartório o RCPN da Comarca de Barra-BA, registro sob o Livro nº B-08, às fls. 93v, Termo nº 907; o Imóvel <b>Quadra: 109, Lote: 08, Área: 168,28 m² pertencente ao casal.</b></p>	<p><b>O Lote de terreno sob nº 08 da Quadra 109, do Loteamento denominado “CENTRO 1”</b> localizado na Sede Municipal, no município de BURITIRAMA-BA, comarca de BARRA-BA, na quadra formada pelas, , <b>Trv. Tancredo Neves, Av. Cel. Antônio Rodrigues Viana, Trv. 2 de Julho e Rua São Gonçalo</b>, de formato irregular, abrangendo uma área de <b>168,28 m²</b> (cento e sessenta e oito metros quadrados e vinte e oito decímetros quadrados) e um perímetro de <b>75,91 m</b>.</p> <p>Para quem da Av. Cel. Antônio Rodrigues Viana olha para o lote 08 inicia-se a descrição no vértice <b>1</b> na coordenada (EX: <b>649.702,6597</b> NY: <b>8.815.593,9216</b>), no azimute de <b>181°38'55"</b> com uma distância de <b>5,85 m</b> de frente até o vértice</p>				
---	--	--	--	--	--





**PREFEITURA MUNICIPAL DE BURITIRAMA**

CNPJ: 13.234.000/0001-06 – Tel./Fax. (77) 3442-2134

Avenida Buriti, 291 – Centro

Buritirama - Bahia CEP. 47.120-000



	<p><b>2</b> de coordenada (EX: <b>649.702,4914</b> NY: <b>8.815.588,0719</b>), confrontando com <b>Av. Cel. Antônio Rodrigues Viana</b>, daí deflete à direita no azimute de <b>272°35'21"</b> com uma distância de <b>20,78 m</b> do lado esquerdo até o vértice <b>3</b> de coordenada (EX: <b>649.681,7330</b> NY: <b>8.815.589,0106</b>), confrontando com <b>Lote 09</b>, daí deflete à direita no azimute de <b>272°38'41"</b> com uma distância de <b>12,21 m</b> do lado esquerdo até o vértice <b>4</b> de coordenada (EX: <b>649.669,5391</b> NY: <b>8.815.589,5739</b>), confrontando com <b>Lote 09</b>, daí deflete à direita no azimute de <b>2°16'24"</b> com uma distância de <b>2,11 m</b> ao fundo até o vértice <b>5</b> de coordenada (EX: <b>649.669,6227</b> NY: <b>8.815.591,6807</b>), confrontando com <b>Lote 29</b>, daí deflete à esquerda no azimute de <b>1°45'38"</b> com uma distância de <b>1,98 m</b> ao fundo até o vértice <b>6</b> de coordenada (EX: <b>649.669,6836</b> NY: <b>8.815.593,6616</b>), confrontando com <b>Lote 30</b>, daí deflete à direita no azimute de <b>88°33'16"</b> com uma distância de <b>15,00 m</b> do lado direito até o vértice <b>7</b> de coordenada (EX:</p>				
--	--	--	--	--	--

Av. Buriti, 291 - Centro - CEP. 47.120.000  
 Cel. (77) 99982-9624 E-mail: pmburitirama@gmail.com





**PREFEITURA MUNICIPAL DE BURITIRAMA**

CNPJ: 13.234.000/0001-06 – Tel./Fax. (77) 3442-2134

Avenida Buriti, 291 – Centro

Buritirama - Bahia CEP. 47.120-000



		<p><b>649.684,6834</b> NY: <b>8.815.594,0401</b>), confrontando com <b>Lote 07</b>, daí deflete à direita no azimute de <b>90°22'40"</b> com uma distância de <b>17,98 m</b> do lado direito até o vértice <b>1</b> de coordenada (EX: <b>649.702,6597</b> NY: <b>8.815.593,9216</b>), confrontando com <b>Lote 07</b>. Inscrição Imobiliária 01.02.109.0080.001</p>				
<b>6</b>	<p><b>Antonio Henrique de Carvalho,</b> <b>Brasileiro,</b> <b>Aposentado,</b> portador(a) da carteira de identidade (RG) nº <b>0474190838</b>, inscrito(a) no CPF sob nº <b>889.839.605-82</b>, residente e domiciliado(a) na Av. Cel. Antônio R. Viana, nº S/N, Centro, no município de Buritirama-BA e sua esposa <b>Judite Borges dos Santos,</b> <b>Brasileira,</b> <b>Aposentada,</b> portador(a) da carteira de identidade (RG) nº <b>0788071904</b>, inscrito(a) no CPF sob nº <b>870.277.125-04</b>, residente e domiciliado(a) na Av. Cel. Antônio R. Viana, nº s/n, Centro, no município de Buritirama-BA.</p>	<p><b>Quadra: 109</b> <b>Lote: 09</b> <b>Área: 174,17 m²</b></p> <p><b>O Lote de terreno sob nº 09 da</b> <b>Quadra 109, do Loteamento</b> <b>denominado "CENTRO 1" localizado na</b> <b>Sede Municipal, no município de</b> <b>BURITIRAMA-BA, comarca de BARRA-</b> <b>BA, na quadra formada pelas, , Trv.</b> <b>Tancredo Neves, Av. Cel. Antônio</b> <b>Rodrigues Viana, Trv. 2 de Julho e Rua</b></p>	R\$ 30.000,00 (trinta mil reais)	Próprio	REURB-S	Legitimaç ão Fundária





**PREFEITURA MUNICIPAL DE BURITIRAMA**

CNPJ: 13.234.000/0001-06 – Tel./Fax. (77) 3442-2134

Avenida Buriti, 291 – Centro

Buritirama - Bahia CEP. 47.120-000



		<p><b>São Gonçalo</b>, de formato irregular, abrangendo uma área de <b>174,17 m<sup>2</sup></b> (cento e setenta e quatro metros quadrados e dezessete decímetros quadrados) e um perímetro de <b>76,58 m</b>.</p> <p>Para quem da Av. Cel. Antônio Rodrigues Viana olha para o lote 09 inicia-se a descrição no vértice <b>1</b> na coordenada (EX: <b>649.702,4914</b> NY: <b>8.815.588,0719</b>), no azimute de <b>182°11'59"</b> com uma distância de <b>4,90 m</b> de frente até o vértice <b>2</b> de coordenada (EX: <b>649.702,3034</b> NY: <b>8.815.583,1800</b>), confrontando com Av. <b>Cel. Antônio Rodrigues Viana</b>, daí deflete à direita no azimute de <b>271°25'08"</b> com uma distância de <b>20,59 m</b> do lado esquerdo até o vértice <b>3</b> de coordenada (EX: <b>649.681,7215</b> NY: <b>8.815.583,6898</b>), confrontando com <b>Lote 10</b>, daí deflete à esquerda no azimute de <b>269°45'42"</b> com uma distância de <b>12,17 m</b> do lado esquerdo até o vértice <b>4</b> de coordenada (EX: <b>649.669,5535</b> NY: <b>8.815.583,6392</b>), confrontando com <b>Lote 10</b>, daí deflete à direita no azimute de <b>359°51'39"</b> com uma</p>				
--	--	--	--	--	--	--





**PREFEITURA MUNICIPAL DE BURITIRAMA**

CNPJ: 13.234.000/0001-06 – Tel./Fax. (77) 3442-2134

Avenida Buriti, 291 – Centro

Buritirama - Bahia CEP. 47.120-000



		distância de <b>5,93 m</b> ao fundo até o vértice <b>5</b> de coordenada (EX: <b>649.669,5391</b> NY: <b>8.815.589,5739</b> ), confrontando com <b>Lote 29</b> , daí deflete à direita no azimute de <b>92°38'41"</b> com uma distância de <b>12,21 m</b> do lado direito até o vértice <b>6</b> de coordenada (EX: <b>649.681,7330</b> NY: <b>8.815.589,0106</b> ), confrontando com <b>Lote 08</b> , daí deflete à esquerda no azimute de <b>92°35'21"</b> com uma distância de <b>20,78 m</b> do lado direito até o vértice <b>1</b> de coordenada (EX: <b>649.702,4914</b> NY: <b>8.815.588,0719</b> ), confrontando com <b>Lote 08</b> . Inscrição Imobiliária 01.02.109.0074.001				
<b>6</b>	<b>Everaldo Viana da Silva, Brasileiro, casado(a), Professor, portador(a) da carteira de identidade (RG) nº 1524405507, inscrito(a) no CPF sob nº 103.831.128-42, residente e domiciliado(a) na Av. Cel. Antônio R. Viana, nº S/N, CENTRO, no município de Buritirama-BA e sua esposa Mirani Ribeiro Viana da Silva, Brasileiro, casado(a),</b>	<b>Quadra: 109</b> <b>Lote: 15</b> <b>Área: 272,81 m²</b>	R\$ 32.000,00 (trinta e dois mil reais)	Próprio	REURB-E	Legitimação Fundiária





**PREFEITURA MUNICIPAL DE BURITIRAMA**

CNPJ: 13.234.000/0001-06 – Tel./Fax. (77) 3442-2134

Avenida Buriti, 291 – Centro

Buritirama - Bahia CEP. 47.120-000



<p><b>Professor</b>, portador(a) da carteira de identidade (RG) n° <b>1533845735</b>, inscrito(a) no CPF sob n° <b>148.837.198-98</b>, residente e domiciliado(a) na Av. Cel. Antônio R. Viana, n° S/n, Centro, no município de Buritirama-BA.</p>	<p><b>O Lote de terreno sob n° 15 da Quadra 109, do Loteamento denominado “CENTRO 1”</b> localizado na Sede Municipal, no município de BURITIRAMA-BA, comarca de BARRA-BA, na quadra formada pelas, , <b>Trv. Tancredo Neves, Av. Cel. Antônio Rodrigues Viana, Trv. 2 de Julho e Rua São Gonçalo</b>, de formato irregular, abrangendo uma área de <b>272,81 m<sup>2</sup></b> (duzentos e setenta e dois metros quadrados e oitenta e um décimos quadrados) e um perímetro de <b>83,43 m</b>.</p> <p>Para quem da Av. Cel. Antônio Rodrigues Viana olha para o lote 15 inicia-se a descrição no vértice <b>1</b> na coordenada (EX: <b>649.700,9513</b> NY: <b>8.815.546,5450</b>), no azimute de <b>181°39'26"</b> com uma distância de <b>8,29 m</b> de frente até o vértice <b>2</b> de coordenada (EX: <b>649.700,7116</b> NY: <b>8.815.538,2589</b>), confrontando com <b>Av. Cel. Antônio Rodrigues Viana</b>, daí deflete à direita no azimute de <b>272°16'48"</b> com uma distância de <b>33,40 m</b> do lado esquerdo até o vértice <b>3</b> de coordenada</p>				
--	--	--	--	--	--





**PREFEITURA MUNICIPAL DE BURITIRAMA**

CNPJ: 13.234.000/0001-06 – Tel./Fax. (77) 3442-2134

Avenida Buriti, 291 – Centro

Buritirama - Bahia CEP. 47.120-000



		(EX: <b>649.667,3359</b> NY: <b>8.815.539,5878</b> ), confrontando com <b>Lote 16</b> , daí deflete à direita no azimute de <b>359°58'50"</b> com uma distância de <b>8,10 m</b> ao fundo até o vértice <b>4</b> de coordenada (EX: <b>649.667,3332</b> NY: <b>8.815.547,6902</b> ), confrontando com <b>Lote</b> <b>24</b> , daí deflete à direita no azimute de <b>91°49'05"</b> com uma distância de <b>10,06 m</b> do lado direito até o vértice <b>5</b> de coordenada (EX: <b>649.677,3887</b> NY: <b>8.815.547,3710</b> ), confrontando com <b>Lote</b> <b>25</b> , daí deflete à direita no azimute de <b>93°01'13"</b> com uma distância de <b>10,63 m</b> do lado direito até o vértice <b>6</b> de coordenada (EX: <b>649.687,9991</b> NY: <b>8.815.546,8112</b> ), confrontando com <b>Lote</b> <b>14</b> , daí deflete à esquerda no azimute de <b>91°10'38"</b> com uma distância de <b>12,95 m</b> do lado direito até o vértice <b>1</b> de coordenada (EX: <b>649.700,9513</b> NY: <b>8.815.546,5450</b> ), confrontando com <b>Lote</b> <b>14</b> . Inscrição Imobiliária n° 01.02.109.0032.001				
--	--	---	--	--	--	--







**PREFEITURA MUNICIPAL DE BURITIRAMA**

CNPJ: 13.234.000/0001-06 – Tel./Fax. (77) 3442-2134

Avenida Buriti, 291 – Centro

Buritirama - Bahia CEP. 47.120-000



6 3	<p><b>Eudeni Araujo da Costa, Brasileira, solteiro(a), Lavradoura</b>, portador(a) da carteira de identidade (RG) nº <b>09.566.192-15</b>, inscrito(a) no CPF sob nº <b>052.578.475-66</b>, residente e domiciliado(a) na Rua João Santos, nº 122, Centro, no município de Buritirama-BA.</p>	<p><b>Quadra: 109</b> <b>Lote: 22</b> <b>Área: 132,20 m<sup>2</sup></b></p> <p><b>O Lote de terreno sob nº 22 da Quadra 109, do Loteamento denominado “CENTRO 1” localizado na Sede Municipal, no município de BURITIRAMA-BA, comarca de BARRA-BA, na quadra formada pelas, , Trv. Tancredo Neves, Av. Cel. Antônio Rodrigues Viana, Trv. 2 de Julho e Rua São Gonçalo, de formato irregular, abrangendo uma área de 132,20 m<sup>2</sup> (cento e trinta e dois metros quadrados e vinte decímetros quadrados) e um perímetro de 52,04 m.</b></p> <p>Para quem da Rua São Gonçalo olha para o lote 22 inicia-se a descrição no vértice <b>1</b> na coordenada (EX:</p>	R\$ 50.000,00 (cinquenta mil reais)	Próprio	REURB-S	Legitimação Fundiária
--------	---	---	--	---------	---------	--------------------------





**PREFEITURA MUNICIPAL DE BURITIRAMA**

CNPJ: 13.234.000/0001-06 – Tel./Fax. (77) 3442-2134

Avenida Buriti, 291 – Centro

Buritirama - Bahia CEP. 47.120-000



		<p><b>649.641,9046 NY: 8.815.524,1019</b>), no azimute de <b>358°49'16"</b> com uma distância de <b>0,78 m</b> de frente até o vértice <b>2</b> de coordenada (EX: <b>649.641,8886 NY: 8.815.524,8807</b>), confrontando com <b>Rua São Gonçalo</b>, daí deflete à esquerda no azimute de <b>269°43'52"</b> com uma distância de <b>2,59 m</b> de frente até o vértice <b>3</b> de coordenada (EX: <b>649.639,3036 NY: 8.815.524,8685</b>), confrontando com <b>Rua São Gonçalo</b>, daí deflete à direita no azimute de <b>359°49'01"</b> com uma distância de <b>6,59 m</b> de frente até o vértice <b>4</b> de coordenada (EX: <b>649.639,2826 NY: 8.815.531,4560</b>), confrontando com <b>Rua São Gonçalo</b>, daí deflete à direita no azimute de <b>93°46'51"</b> com uma distância de <b>19,03 m</b> do lado esquerdo até o vértice <b>5</b> de coordenada (EX: <b>649.658,2676 NY: 8.815.530,2014</b>), confrontando com <b>Lote 23</b>, daí deflete à direita no azimute de <b>183°20'03"</b> com uma distância de <b>7,07 m</b> ao fundo até o vértice <b>6</b> de coordenada (EX: <b>649.657,8565 NY: 8.815.523,1445</b>), confrontando com <b>Lote 20</b>, daí deflete à</p>				
--	--	---	--	--	--	--





**PREFEITURA MUNICIPAL DE BURITIRAMA**

CNPJ: 13.234.000/0001-06 – Tel./Fax. (77) 3442-2134

Avenida Buriti, 291 – Centro

Buritirama - Bahia CEP. 47.120-000



		direita no azimute de <b>273°26'05"</b> com uma distância de <b>15,98 m</b> do lado direito até o vértice <b>1</b> de coordenada (EX: <b>649.641,9046</b> NY: <b>8.815.524,1019</b> ), confrontando com <b>Lote 21</b> . Inscrição Imobiliário nº 01.02.109.0302.001				
<b>64</b>	<b>Gonçalves Ribeiro da Silva, Brasileiro, viúvo(a), Aposentado</b> , portador(a) da carteira de identidade (RG) nº <b>0330347705</b> , inscrito(a) no CPF sob nº <b>276.544.275-49</b> , residente e domiciliado(a) na Rua São Gonçalo, nº 128, Centro, no município de Buritirama-BA.	<b>Quadra: 109</b> <b>Lote: 23</b> <b>Área: 132,25 m²</b>	R\$ 50.000,00 (cinquenta mil reais)	Próprio	REURB-S	Legitimação Fundiária
		<b>O Lote de terreno sob nº 23 da Quadra 109, do Loteamento denominado "CENTRO 1" localizado na Sede Municipal, no município de BURITIRAMA-BA, comarca de BARRA-BA, na quadra formada pelas, , Trv. Tancredo Neves, Av. Cel. Antônio Rodrigues Viana, Trv. 2 de Julho e Rua São Gonçalo, de formato irregular, abrangendo uma área de 132,25 m² (cento</b>				





**PREFEITURA MUNICIPAL DE BURITIRAMA**

CNPJ: 13.234.000/0001-06 – Tel./Fax. (77) 3442-2134

Avenida Buriti, 291 – Centro

Buritirama - Bahia CEP. 47.120-000



		<p>e trinta e dois metros quadrados e vinte e cinco decímetros quadrados) e um perímetro de <b>52,04 m</b>.</p> <p>Para quem da Rua São Gonçalo olha para o lote 23 inicia-se a descrição no vértice <b>1</b> na coordenada (EX: <b>649.639,2826</b> NY: <b>8.815.531,4560</b>), no azimute de <b>1°53'58"</b> com uma distância de <b>6,80 m</b> de frente até o vértice <b>2</b> de coordenada (EX: <b>649.639,5078</b> NY: <b>8.815.538,2488</b>), confrontando com <b>Rua São Gonçalo</b>, daí deflete à direita no azimute de <b>92°29'26"</b> com uma distância de <b>1,64 m</b> de frente até o vértice <b>3</b> de coordenada (EX: <b>649.641,1466</b> NY: <b>8.815.538,1775</b>), confrontando com <b>Rua São Gonçalo</b>, daí deflete à direita no azimute de <b>93°05'44"</b> com uma distância de <b>17,53 m</b> do lado esquerdo até o vértice <b>4</b> de coordenada (EX: <b>649.658,6511</b> NY: <b>8.815.537,2309</b>), confrontando com <b>Lote 24</b>, daí deflete à direita no azimute de <b>183°07'22"</b> com uma distância de <b>7,04 m</b> ao fundo até o vértice <b>5</b> de coordenada (EX: <b>649.658,2676</b> NY: <b>8.815.530,2014</b>),</p>				
--	--	--	--	--	--	--





**PREFEITURA MUNICIPAL DE BURITIRAMA**

CNPJ: 13.234.000/0001-06 – Tel./Fax. (77) 3442-2134

Avenida Buriti, 291 – Centro

Buritirama - Bahia CEP. 47.120-000



		confrontando com <b>Lote 20</b> , daí deflete à direita no azimute de <b>273°46'51"</b> com uma distância de <b>19,03 m</b> do lado direito até o vértice <b>1</b> de coordenada (EX: <b>649.639,2826</b> NY: <b>8.815.531,4560</b> ), confrontando com <b>Lote 22</b> . Inscrição Imobiliária 01.02.109.0295.001				
<b>6</b>	<b>Thiago Toldão de Souza, Brasileiro, casado(a), Autônomo,</b> portador(a) da carteira de identidade (RG) nº <b>1355238501</b> , inscrito(a) no CPF sob nº <b>042.635.735-36</b> , residente e domiciliado(a) na Rua São Gonçalo, nº 221, Centro, no município de Buritirama-BA e sua esposa <b>Graciete Santos Souza, Brasileiro, casado(a), Dona de Casa,</b> portador(a) da carteira de identidade (RG) nº <b>1437212751</b> , inscrito(a) no CPF sob nº <b>041.131.585-41</b> , ambos residentes e domiciliados na Rua São Gonçalo, nº 221, Centro, no município de Buritirama-BA; casados sob o regime de Comunhão Parcial de Bens, aos 25/05/2005, conforme Certidão de	<b>Quadra: 109</b> <b>Lote: 24</b> <b>Área: 281,75 m²</b>  <b>O Lote de terreno sob nº 24 da Quadra 109, do Loteamento denominado "CENTRO 1" localizado na Sede Municipal, no município de BURITIRAMA-BA, comarca de BARRA-BA, na quadra formada pelas, , Trv. Tancredo Neves, Av. Cel. Antônio Rodrigues Viana, Trv. 2 de Julho e Rua São Gonçalo, de formato irregular,</b>	R\$ 40.000,00 (quarenta mil reais)	Próprio	REURB-S	Legitimação Fundiária





**PREFEITURA MUNICIPAL DE BURITIRAMA**

CNPJ: 13.234.000/0001-06 – Tel./Fax. (77) 3442-2134

Avenida Buriti, 291 – Centro

Buritirama - Bahia CEP. 47.120-000



<p>casamento expedida em 08/09/2005 pelo Oficial do Cartório de Registro Civil de Pessoas Naturais da Comarca de Barra-BA, sob o Livro nº B-Aux.01, às fls 297, Termo nº 592; o Imóvel <b>Quadra: 109, Lote: 24, Área: 281,75 m<sup>2</sup> pertencente ao casal.</b></p>	<p>abrangendo uma área de <b>281,75 m<sup>2</sup></b> (duzentos e oitenta e um metros quadrados e setenta e cinco decímetros quadrados) e um perímetro de <b>74,46 m.</b></p> <p>Para quem da Rua São Gonçalo olha para o lote 24 inicia-se a descrição no vértice <b>1</b> na coordenada (EX: <b>649.641,1466</b> NY: <b>8.815.538,1775</b>), no azimute de <b>358°56'44"</b> com uma distância de <b>10,35 m</b> de frente até o vértice <b>2</b> de coordenada (EX: <b>649.640,9561</b> NY: <b>8.815.548,5271</b>), confrontando com <b>Rua São Gonçalo</b>, daí deflete à direita no azimute de <b>91°49'02"</b> com uma distância de <b>26,39 m</b> do lado esquerdo até o vértice <b>3</b> de coordenada (EX: <b>649.667,3332</b> NY: <b>8.815.547,6902</b>), confrontando com <b>Lote 25</b>, daí deflete à direita no azimute de <b>179°58'50"</b> com uma distância de <b>8,10 m</b> ao fundo até o vértice <b>4</b> de coordenada (EX: <b>649.667,3359</b> NY: <b>8.815.539,5878</b>), confrontando com <b>Lote 15</b>, daí deflete à esquerda no azimute de <b>179°50'14"</b> com uma distância de <b>3,34 m</b> ao fundo até o vértice <b>5</b> de coordenada (EX:</p>				
---	--	--	--	--	--





**PREFEITURA MUNICIPAL DE BURITIRAMA**

CNPJ: 13.234.000/0001-06 – Tel./Fax. (77) 3442-2134

Avenida Buriti, 291 – Centro

Buritirama - Bahia CEP. 47.120-000



		<p><b>649.667,3454</b> NY: <b>8.815.536,2524</b>), confrontando com <b>Lote 16</b>, daí deflete à direita no azimute de <b>276°25'16"</b> com uma distância de <b>8,75 m</b> do lado direito até o vértice <b>6</b> de coordenada (EX: <b>649.658,6511</b> NY: <b>8.815.537,2309</b>), confrontando com <b>Lote 20</b>, daí deflete à esquerda no azimute de <b>273°05'44"</b> com uma distância de <b>17,53 m</b> do lado direito até o vértice <b>1</b> de coordenada (EX: <b>649.641,1466</b> NY: <b>8.815.538,1775</b>), confrontando com <b>Lote 23</b>. Inscrição Imobiliária 01.02.109.0286.001</p>				
<b>6</b>	<p><b>Neiva Maria Alves da Silva, Brasileiro, viúvo(a), Técnica de Enfermagem,</b> portador(a) da carteira de identidade (RG) nº <b>5622677827</b>, inscrito(a) no CPF sob nº <b>104.217.398-27</b>, residente e domiciliado(a) na Rua São Gonçalo, nº 185, Centro, no município de Buritirama-BA.</p>	<p><b>Quadra: 109</b> <b>Lote: 25</b> <b>Área: 362,42 m<sup>2</sup></b></p> <p><b>O Lote de terreno sob nº 25 da Quadra 109, do Loteamento denominado "CENTRO 1" localizado na</b></p>	<p>R\$ 50.000,00 (cinquenta mil reais)</p>	<p>Próprio</p>	<p>REURB-S</p>	<p>Legitimação Fundiária</p>



**PREFEITURA MUNICIPAL DE BURITIRAMA**

CNPJ: 13.234.000/0001-06 – Tel./Fax. (77) 3442-2134

Avenida Buriti, 291 – Centro

Buritirama - Bahia CEP. 47.120-000



		<p>Sede Municipal, no município de BURITIRAMA-BA, comarca de BARRA-BA, na quadra formada pelas, , <b>Trv. Tancredo Neves, Av. Cel. Antônio Rodrigues Viana, Trv. 2 de Julho e Rua São Gonçalo</b>, de formato irregular, abrangendo uma área de <b>362,42 m<sup>2</sup></b> (trezentos e sessenta e dois metros quadrados e quarenta e dois decímetros quadrados) e um perímetro de <b>92,69 m</b>.</p> <p>Para quem da Rua São Gonçalo olha para o lote 25 inicia-se a descrição no vértice <b>1</b> na coordenada (EX: <b>649.640,9561</b> NY: <b>8.815.548,5271</b>), no azimute de <b>358°42'31"</b> com uma distância de <b>8,90 m</b> de frente até o vértice <b>2</b> de coordenada (EX: <b>649.640,7556</b> NY: <b>8.815.557,4228</b>), confrontando com <b>Rua São Gonçalo</b>, daí deflete à direita no azimute de <b>88°27'49"</b> com uma distância de <b>36,31 m</b> do lado esquerdo até o vértice <b>3</b> de coordenada (EX: <b>649.677,0491</b> NY: <b>8.815.558,3962</b>), confrontando com <b>Lote 26</b>, daí deflete à direita no azimute de <b>177°51'21"</b> com uma distância de <b>7,05 m</b></p>				
--	--	--	--	--	--	--







**PREFEITURA MUNICIPAL DE BURITIRAMA**

CNPJ: 13.234.000/0001-06 – Tel./Fax. (77) 3442-2134

Avenida Buriti, 291 – Centro

Buritirama - Bahia CEP. 47.120-000



		ao fundo até o vértice <b>4</b> de coordenada (EX: <b>649.677,3129</b> NY: <b>8.815.551,3485</b> ), confrontando com <b>Lote 13</b> , daí deflete à direita no azimute de <b>178°54'30"</b> com uma distância de <b>3,98 m</b> ao fundo até o vértice <b>5</b> de coordenada (EX: <b>649.677,3887</b> NY: <b>8.815.547,3710</b> ), confrontando com <b>Lote 14</b> , daí deflete à direita no azimute de <b>271°49'05"</b> com uma distância de <b>10,06 m</b> do lado direito até o vértice <b>6</b> de coordenada (EX: <b>649.667,3332</b> NY: <b>8.815.547,6902</b> ), confrontando com <b>Lote 15</b> , daí deflete à esquerda no azimute de <b>271°49'02"</b> com uma distância de <b>26,39 m</b> do lado direito até o vértice <b>1</b> de coordenada (EX: <b>649.640,9561</b> NY: <b>8.815.548,5271</b> ), confrontando com <b>Lote 24</b> . Inscrição Imobiliária 01.02.109.0277.001				
<b>6</b> <b>7</b>	<b>Maria da Nunciação Marques da Silva, Brasileira, casado(a), Aposentada</b> , portador(a) da carteira de identidade (RG) nº <b>0472543270</b> , inscrito(a) no CPF sob nº <b>350.296.925-68</b> , residente e	<b>Quadra: 109</b> <b>Lote: 27</b> <b>Área: 236,43 m²</b>	R\$ 50.000,00 (cinquenta mil reais)	Próprio	REURB-S	Legitimação Fundiária





**PREFEITURA MUNICIPAL DE BURITIRAMA**

CNPJ: 13.234.000/0001-06 – Tel./Fax. (77) 3442-2134

Avenida Buriti, 291 – Centro

Buritirama - Bahia CEP. 47.120-000



<p>domiciliado(a) na Rua São Gonçalo, nº 168, Centro, no município de Buritirama-BA e seu esposo <b>Firmício Ferreira da Silva, Brasileiro, casado(a), Aposentado</b>, portador(a) da carteira de identidade (RG) nº <b>1685061737</b>, inscrito(a) no CPF sob nº <b>682.398.908-49</b>, ambos residentes e domiciliados na Rua São Gonçalo, nº 168, Centro, no município de Buritirama-BA; casados sob o de Comunhão Parcial de Bens, aos 05/03/1982, conforme Certidão de Casamento expedida aos 28/05/2014 pelo Oficial Cartório de RCPN de Barra-Ba, Matrícula nº 006650 01 55 1982 2 00019 185 0000232 34, o Imóvel <b>Quadra: 109, Lote: 27, Área: 236,43 m² pertencente ao casal.</b></p>	<p><b>O Lote de terreno sob nº 27 da Quadra 109, do Loteamento denominado “CENTRO 1”</b> localizado na Sede Municipal, no município de BURITIRAMA-BA, comarca de BARRA-BA, na quadra formada pelas, , <b>Trv. Tancredo Neves, Av. Cel. Antônio Rodrigues Viana, Trv. 2 de Julho e Rua São Gonçalo</b>, de formato irregular, abrangendo uma área de <b>236,43 m²</b> (duzentos e trinta e seis metros quadrados e quarenta e três decímetros quadrados) e um perímetro de <b>71,95 m</b>.</p> <p>Para quem da Rua São Gonçalo olha para o lote 27 inicia-se a descrição no vértice <b>1</b> na coordenada (EX: <b>649.640,1505</b> NY: <b>8.815.568,5216</b>), no azimute de <b>354°46'42"</b> com uma distância de <b>8,89 m</b> de frente até o vértice <b>2</b> de coordenada (EX: <b>649.639,3417</b> NY: <b>8.815.577,3719</b>), confrontando com <b>Rua São Gonçalo</b>, daí deflete à direita no</p>				
--	---	--	--	--	--



**PREFEITURA MUNICIPAL DE BURITIRAMA**

CNPJ: 13.234.000/0001-06 – Tel./Fax. (77) 3442-2134

Avenida Buriti, 291 – Centro

Buritirama - Bahia CEP. 47.120-000



	<p>azimute de <b>87°00'30"</b> com uma distância de <b>17,97 m</b> do lado esquerdo até o vértice <b>3</b> de coordenada (EX: <b>649.657,2824</b> NY: <b>8.815.578,3095</b>), confrontando com <b>Lote 28</b>, daí deflete à direita no azimute de <b>175°42'39"</b> com uma distância de <b>0,53 m</b> do lado esquerdo até o vértice <b>4</b> de coordenada (EX: <b>649.657,3224</b> NY: <b>8.815.577,7763</b>), confrontando com <b>Lote 28</b>, daí deflete à esquerda no azimute de <b>92°52'08"</b> com uma distância de <b>9,49 m</b> do lado esquerdo até o vértice <b>5</b> de coordenada (EX: <b>649.666,7957</b> NY: <b>8.815.577,3016</b>), confrontando com <b>Lote 28</b>, daí deflete à direita no azimute de <b>181°42'23"</b> com uma distância de <b>0,85 m</b> ao fundo até o vértice <b>6</b> de coordenada (EX: <b>649.666,7703</b> NY: <b>8.815.576,4494</b>), confrontando com <b>Lote 10</b>, daí deflete à direita no azimute de <b>182°23'02"</b> com uma distância de <b>7,88 m</b> ao fundo até o vértice <b>7</b> de coordenada (EX: <b>649.666,4427</b> NY: <b>8.815.568,5797</b>), confrontando com <b>Lote 11</b>, daí deflete à direita no azimute de <b>273°39'45"</b> com uma distância de <b>12,32 m</b> do lado direito até o</p>				
--	--	--	--	--	--





**PREFEITURA MUNICIPAL DE BURITIRAMA**

CNPJ: 13.234.000/0001-06 – Tel./Fax. (77) 3442-2134

Avenida Buriti, 291 – Centro

Buritirama - Bahia CEP. 47.120-000



		vértice <b>8</b> de coordenada (EX: <b>649.654,1492</b> NY: <b>8.815.569,3666</b> ), confrontando com <b>Lote 26</b> , daí deflete à esquerda no azimute de <b>266°32'45"</b> com uma distância de <b>14,02 m</b> do lado direito até o vértice <b>1</b> de coordenada (EX: <b>649.640,1505</b> NY: <b>8.815.568,5216</b> ), confrontando com <b>Lote 26</b> . Inscrição Imobiliária nº 01.02.109.0256.001				
<b>6</b> <b>8</b>	<b>Marlene Marques da Costa, Brasileira, viúvo(a), Gari,</b> portador(a) da carteira de identidade (RG) nº <b>0908002904</b> , inscrito(a) no CPF sob nº <b>008.776.375-39</b> , residente e domiciliado(a) na Rua São Gonçalo, nº 303, Centro, no município de Buritirama-BA.	<b>Quadra: 109</b> <b>Lote: 28</b> <b>Área: 178,29 m²</b>  <b>O Lote de terreno sob nº 28 da Quadra 109, do Loteamento denominado "CENTRO 1" localizado na Sede Municipal, no município de BURITIRAMA-BA, comarca de BARRA-BA, na quadra formada pelas, , Trv. Tancredo Neves, Av. Cel. Antônio</b>	R\$ 20.000,00 (vinte mil reais)	Próprio	REURB-S	Legitimação Fundiária



**PREFEITURA MUNICIPAL DE BURITIRAMA**

CNPJ: 13.234.000/0001-06 – Tel./Fax. (77) 3442-2134

Avenida Buriti, 291 – Centro

Buritirama - Bahia CEP. 47.120-000



		<p><b>Rodrigues Viana, Trv. 2 de Julho e Rua São Gonçalo</b>, de formato irregular, abrangendo uma área de <b>178,29 m<sup>2</sup></b> (cento e setenta e oito metros quadrados e vinte e nove decímetros quadrados) e um perímetro de <b>69,08 m</b>.</p> <p>Para quem da Rua São Gonçalo olha para o lote 28 inicia-se a descrição no vértice <b>1</b> na coordenada (EX: <b>649.639,3417</b> NY: <b>8.815.577,3719</b>), no azimute de <b>355°16'02"</b> com uma distância de <b>6,50 m</b> de frente até o vértice <b>2</b> de coordenada (EX: <b>649.638,8056</b> NY: <b>8.815.583,8469</b>), confrontando com <b>Rua São Gonçalo</b>, daí deflete à direita no azimute de <b>86°43'35"</b> com uma distância de <b>11,09 m</b> do lado esquerdo até o vértice <b>3</b> de coordenada (EX: <b>649.649,8768</b> NY: <b>8.815.584,4801</b>), confrontando com <b>Lote 29</b>, daí deflete à direita no azimute de <b>91°18'43"</b> com uma distância de <b>5,90 m</b> do lado esquerdo até o vértice <b>4</b> de coordenada (EX: <b>649.655,7789</b> NY: <b>8.815.584,3450</b>), confrontando com <b>Lote 29</b>, daí deflete à direita no azimute de <b>94°17'29"</b> com uma</p>				
--	--	---	--	--	--	--





**PREFEITURA MUNICIPAL DE BURITIRAMA**

CNPJ: 13.234.000/0001-06 – Tel./Fax. (77) 3442-2134

Avenida Buriti, 291 – Centro

Buritirama - Bahia CEP. 47.120-000



		<p>distância de <b>7,47 m</b> do lado esquerdo até o vértice <b>5</b> de coordenada (EX: <b>649.663,2259</b> NY: <b>8.815.583,7862</b>), confrontando com <b>Lote 29</b>, daí deflete à esquerda no azimute de <b>93°23'16"</b> com uma distância de <b>3,87 m</b> do lado esquerdo até o vértice <b>6</b> de coordenada (EX: <b>649.667,0934</b> NY: <b>8.815.583,5572</b>), confrontando com <b>Lote 29</b>, daí deflete à direita no azimute de <b>182°43'28"</b> com uma distância de <b>6,26 m</b> ao fundo até o vértice <b>7</b> de coordenada (EX: <b>649.666,7957</b> NY: <b>8.815.577,3016</b>), confrontando com <b>Lote 10</b>, daí deflete à direita no azimute de <b>272°52'08"</b> com uma distância de <b>9,49 m</b> do lado direito até o vértice <b>8</b> de coordenada (EX: <b>649.657,3224</b> NY: <b>8.815.577,7763</b>), confrontando com <b>Lote 27</b>, daí deflete à direita no azimute de <b>355°42'39"</b> com uma distância de <b>0,53 m</b> do lado direito até o vértice <b>9</b> de coordenada (EX: <b>649.657,2824</b> NY: <b>8.815.578,3095</b>), confrontando com <b>Lote 27</b>, daí deflete à esquerda no azimute de <b>267°00'30"</b> com uma distância de <b>17,97 m</b></p>				
--	--	--	--	--	--	--





**PREFEITURA MUNICIPAL DE BURITIRAMA**

CNPJ: 13.234.000/0001-06 – Tel./Fax. (77) 3442-2134

Avenida Buriti, 291 – Centro

Buritirama - Bahia CEP. 47.120-000



		do lado direito até o vértice <b>1</b> de coordenada (EX: <b>649.639,3417</b> NY: <b>8.815.577,3719</b> ), confrontando com <b>Lote 27</b> . Inscrição Imobiliária 01.02.109.0248.001				
<b>69</b>	<b>Gildete Ramos dos Santos, brasileira, solteiro(a), Autônoma,</b> portador(a) da carteira de identidade (RG) nº <b>02.615.352.18</b> , inscrito(a) no CPF sob nº <b>179.565.525-91</b> , residente e domiciliado(a) na Rua João Santos, nº 375, Centro, no município de Buritirama-BA.	<b>Quadra: 109</b> <b>Lote: 32</b> <b>Área: 275,65 m<sup>2</sup></b>  <b>O Lote de terreno sob nº 32 da Quadra 109, do Loteamento denominado “CENTRO 1” localizado na Sede Municipal, no município de BURITIRAMA-BA, comarca de BARRA-BA, na quadra formada pelas, , Trv. Tancredo Neves, Av. Cel. Antônio Rodrigues Viana, Trv. 2 de Julho e Rua São Gonçalo, de formato irregular, abrangendo uma área de 275,65 m<sup>2</sup> (duzentos e setenta e cinco metros</b>	R\$ 40.000,00 (quarenta mil reais)	Próprio	REURB-S	Legitimação Fundiária





**PREFEITURA MUNICIPAL DE BURITIRAMA**

CNPJ: 13.234.000/0001-06 – Tel./Fax. (77) 3442-2134

Avenida Buriti, 291 – Centro

Buritirama - Bahia CEP. 47.120-000



		<p>quadrados e sessenta e cinco decímetros quadrados) e um perímetro de <b>77,21 m</b>.</p> <p>Para quem da Rua São Gonçalo olha para o lote 32 inicia-se a descrição no vértice <b>1</b> na coordenada (EX: <b>649.637,3032</b> NY: <b>8.815.603,9536</b>), no azimute de <b>352°12'54"</b> com uma distância de <b>8,87 m</b> de frente até o vértice <b>2</b> de coordenada (EX: <b>649.636,1012</b> NY: <b>8.815.612,7451</b>), confrontando com <b>Rua São Gonçalo</b>, daí deflete à direita no azimute de <b>82°58'18"</b> com uma distância de <b>29,78 m</b> do lado esquerdo até o vértice <b>3</b> de coordenada (EX: <b>649.665,6571</b> NY: <b>8.815.616,3889</b>), confrontando com <b>Lote 33</b>, daí deflete à direita no azimute de <b>180°09'03"</b> com uma distância de <b>10,14 m</b> ao fundo até o vértice <b>4</b> de coordenada (EX: <b>649.665,6305</b> NY: <b>8.815.606,2525</b>), confrontando com <b>Lote 05</b>, daí deflete à direita no azimute de <b>265°21'37"</b> com uma distância de <b>28,42 m</b> do lado direito até o vértice <b>1</b> de coordenada (EX: <b>649.637,3032</b> NY: <b>8.815.603,9536</b>),</p>				
--	--	---	--	--	--	--







**PREFEITURA MUNICIPAL DE BURITIRAMA**

CNPJ: 13.234.000/0001-06 – Tel./Fax. (77) 3442-2134

Avenida Buriti, 291 – Centro

Buritirama - Bahia CEP. 47.120-000



		confrontando com <b>Lote 31</b> . Inscrição Imobiliária nº 01.02.109.0221.001				
<b>70</b>	<b>Arival Marques Viana, BRASILEIRO, divorciado(a), Administrador, portador(a) da carteira de identidade (RG) nº 218.991, inscrito(a) no CPF sob nº 090.717.091-91, residente e domiciliado(a) na Rua Vennâncio Pereira, nº 34, Centro, no município de Buritirama-BA.</b>	<b>Quadra: 109</b> <b>Lote: 11</b> <b>Área: 309,96 m²</b>  <b>O Lote de terreno sob nº 11 da Quadra 109, do Loteamento denominado “CENTRO 1” localizado na Sede Municipal, no município de BURITIRAMA-BA, comarca de BARRA-BA, na quadra formada pelas, , Trv. Tancredo Neves, Av. Cel. Antônio Rodrigues Viana, Trv. 2 de Julho e Rua São Gonçalo, de formato irregular, abrangendo uma área de 309,96 m² (trezentos e nove metros quadrados e noventa e seis decímetros quadrados) e um perímetro de 87,92 m.</b>	R\$ 47.000,00 (quarenta e sete mil reais)	Próprio	REURB-E	Legitimação Fundiária



**PREFEITURA MUNICIPAL DE BURITIRAMA**

CNPJ: 13.234.000/0001-06 – Tel./Fax. (77) 3442-2134

Avenida Buriti, 291 – Centro

Buritirama - Bahia CEP. 47.120-000



	<p>Para quem da Av. Cel. Antônio Rodrigues Viana olha para o lote 11 inicia-se a descrição no vértice <b>1</b> na coordenada (EX: <b>649.701,6655</b> NY: <b>8.815.575,2678</b>), no azimute de <b>182°27'37"</b> com uma distância de <b>9,38 m</b> de frente até o vértice <b>2</b> de coordenada (EX: <b>649.701,2627</b> NY: <b>8.815.565,8922</b>), confrontando com <b>Av. Cel. Antônio Rodrigues Viana</b>, daí deflete à direita no azimute de <b>274°07'31"</b> com uma distância de <b>17,82 m</b> do lado esquerdo até o vértice <b>3</b> de coordenada (EX: <b>649.683,4904</b> NY: <b>8.815.567,1740</b>), confrontando com <b>Lote 12</b>, daí deflete à esquerda no azimute de <b>271°55'10"</b> com uma distância de <b>17,09 m</b> do lado esquerdo até o vértice <b>4</b> de coordenada (EX: <b>649.666,4086</b> NY: <b>8.815.567,7464</b>), confrontando com <b>Lote 26</b>, daí deflete à direita no azimute de <b>2°20'25"</b> com uma distância de <b>0,83 m</b> ao fundo até o vértice <b>5</b> de coordenada (EX: <b>649.666,4427</b> NY: <b>8.815.568,5797</b>), confrontando com <b>Lote 26</b>, daí deflete à direita no azimute de <b>2°23'02"</b> com uma distância de <b>7,88 m</b> ao</p>				
--	--	--	--	--	--





**PREFEITURA MUNICIPAL DE BURITIRAMA**

CNPJ: 13.234.000/0001-06 – Tel./Fax. (77) 3442-2134

Avenida Buriti, 291 – Centro

Buritirama - Bahia CEP. 47.120-000



		fundo até o vértice <b>6</b> de coordenada (EX: <b>649.666,7703</b> NY: <b>8.815.576,4494</b> ), confrontando com <b>Lote 27</b> , daí deflete à direita no azimute de <b>91°56'22"</b> com uma distância de <b>34,92 m</b> do lado direito até o vértice <b>1</b> de coordenada (EX: <b>649.701,6655</b> NY: <b>8.815.575,2678</b> ), confrontando com <b>Lote 10</b> . Inscrição Imobiliária nº 01.02.109.0061.001				
<b>71</b>	<b>Joilma Ferreira Marques, Brasileira, solteiro(a), Doméstica</b> , portador(a) da carteira de identidade (RG) nº <b>290780147</b> , inscrito(a) no CPF sob nº <b>186.961.768-12</b> , residente e domiciliado(a) na Rua João Santos, nº 128, Centro, no município de Buritirama-BA .	<p>O <b>Lote de terreno sob nº 20-A da Quadra 17</b>, do <b>Loteamento denominado "CENTRO 1"</b> localizado na Sede Municipal, no município de BURITIRAMA-BA, comarca de BARRA-BA, na quadra formada pelas, , <b>AVENIDA BURITI, RUA JOÃO SANTOS, TRV. CEL. JOAQUIM RODRIGUES VIANA e RUA DUQUE DE CAXIAS</b>, de formato irregular, abrangendo uma área de <b>167,71 m<sup>2</sup></b> (cento e sessenta e sete metros quadrados e setenta e um décimos quadrados) e um perímetro de <b>80,70 m</b>.</p> <p>Para quem da Rua João Santos olha para o lote 20-A inicia-se a descrição no vértice <b>1</b> na coordenada (EX: <b>649.627,8788</b> NY: <b>8.815.198,2303</b>), no azimute de <b>173°25'39"</b> com uma distância de <b>4,65 m</b> de frente até o vértice <b>2</b> de coordenada (EX: <b>649.628,4110</b> NY: <b>8.815.193,6106</b>), confrontando com <b>Rua João Santos</b>, daí deflete à direita no azimute de <b>267°22'22"</b> com uma distância de <b>35,76 m</b> do lado</p>	R\$ 30.000,00 (trinta mil reais)	Próprio	REURB-S	Legitimação Fundiária





**PREFEITURA MUNICIPAL DE BURITIRAMA**

CNPJ: 13.234.000/0001-06 – Tel./Fax. (77) 3442-2134

Avenida Buriti, 291 – Centro

Buritirama - Bahia CEP. 47.120-000



		esquerdo até o vértice 3 de coordenada (EX: 649.592,6859 NY: 8.815.191,9713), confrontando com <b>Lote 20-B</b> , daí deflete à direita no azimute de 356°29'42" com uma distância de 4,77 m ao fundo até o vértice 4 de coordenada (EX: 649.592,3941 NY: 8.815.196,7359), confrontando com <b>Everaldo Ramos Viana</b> , daí deflete à direita no azimute de 87°35'18" com uma distância de 35,52 m do lado direito até o vértice 1 de coordenada (EX: 649.627,8788 NY: 8.815.198,2303), confrontando com <b>Jailton Francisco Lopes</b> . <b>Inscrição Imobiliária n° 01.01.017.0057.001</b>				
7 2	<b>Maria do Rozario F. Marques, Brasileira, solteiro(a), do lar</b> , portador(a) da carteira de identidade (RG) n° 532876234, inscrito(a) no CPF sob n° 289.260.258-02, residente e domiciliado(a) na Rua João Santos, n° 128, Centro, no município de Buritirama-BA.	<b>Quadra: 17</b> <b>Lote: 20-B</b> <b>Área: 168,55 m²</b>  <b>O Lote de terreno sob n° 20-B da Quadra 17, do Loteamento denominado "CENTRO 1" localizado na Sede Municipal, no município de BURITIRAMA-BA, comarca de BARRA-BA, na quadra formada pelas , AVENIDA BURITI, RUA JOÃO SANTOS, TRV. CEL. JOAQUIM</b>	R\$ 30.000,00 (trinta mil reais)	Próprio	REURB-S	Legitimação Fundiária





**PREFEITURA MUNICIPAL DE BURITIRAMA**

CNPJ: 13.234.000/0001-06 – Tel./Fax. (77) 3442-2134

Avenida Buriti, 291 – Centro

Buritirama - Bahia CEP. 47.120-000



		<p><b>RODRIGUES VIANA e RUA DUQUE DE CAXIAS</b>, de formato irregular, abrangendo uma área de <b>168,55 m<sup>2</sup></b> (cento e sessenta e oito metros quadrados e cinquenta e cinco decímetros quadrados) e um perímetro de <b>81,01 m</b>.</p> <p>Para quem da Rua João Santos olha para o lote 20-B inicia-se a descrição no vértice <b>1</b> na coordenada (EX: <b>649.628,4110</b> NY: <b>8.815.193,6106</b>), no azimute de <b>173°22'32"</b> com uma distância de <b>4,66 m</b> de frente até o vértice <b>2</b> de coordenada (EX: <b>649.628,9480</b> NY: <b>8.815.188,9866</b>), confrontando com <b>Rua João Santos</b>, daí deflete à direita no azimute de <b>267°10'33"</b> com uma distância de <b>35,81 m</b> do lado esquerdo até o vértice <b>3</b> de coordenada (EX: <b>649.593,1823</b> NY: <b>8.815.187,2223</b>), confrontando com <b>Lote 20-C</b>, daí deflete à direita no azimute de <b>352°58'53"</b> com uma distância de <b>3,36 m</b> ao fundo até o vértice <b>4</b> de coordenada (EX: <b>649.592,7723</b> NY: <b>8.815.190,5529</b>), confrontando com <b>Dionizio Carvalho da Silva</b>, daí deflete à direita no azimute de <b>356°30'52"</b> com uma distância de <b>1,42 m</b> ao fundo até o vértice <b>5</b> de coordenada (EX: <b>649.592,6859</b> NY: <b>8.815.191,9713</b>), confrontando com <b>Everaldo Ramos Viana</b>, daí deflete à direita no azimute de <b>87°22'22"</b> com uma distância de <b>35,76 m</b> do lado direito até o vértice <b>1</b> de coordenada (EX: <b>649.628,4110</b> NY: <b>8.815.193,6106</b>), confrontando</p>				
--	--	--	--	--	--	--





**PREFEITURA MUNICIPAL DE BURITIRAMA**

CNPJ: 13.234.000/0001-06 – Tel./Fax. (77) 3442-2134

Avenida Buriti, 291 – Centro

Buritirama - Bahia CEP. 47.120-000



		com <b>Lote 20-A.</b> Inscrição Imobiliária nº 01.01.017.0053.001				
<b>73</b>	<b>Everaldo Ramos Viana, BRASILEIRO, casado(a), Autônomo,</b> portador(a) da carteira de identidade (RG) nº <b>20.192.683-0</b> , inscrito(a) no CPF sob nº <b>093.845.768-32</b> , residente e domiciliado(a) na Rua João Santos, nº 44, Centro, no município de Buritiram-BA e sua esposa <b>Leonice da Costa Viana, Brasileira, casado(a), Lavradora,</b> portador(a) da carteira de identidade (RG) nº <b>333519036</b> , inscrito(a) no CPF sob nº <b>914.184.535-87</b> , residente e domiciliado(a) na Rua João Santos, nº 44, Centro, no município de Buritiram-BA, casado sob o regime de comunhão parcial de bens, aos 30/06/1989, conforme Certidão de Casamento expedida em 30/06/1989, pelo Oficial do Cartório do Registro Civil de Pessoas Naturais da Comarca de Barra, sob o Livro nº 25-B, às fls. 151, Termo nº 1712; o Imóvel <b>Quadra: 17, Lote: 31, Área: 284,66 m², pertencente ao casal.</b>	<b>Quadra: 17</b> <b>Lote: 31</b> <b>Área: 284,66 m²</b>  <b>O Lote de terreno sob nº 31 da Quadra 17, do Loteamento denominado “CENTRO 1” localizado na Sede Municipal, no município de BURITIRAMA-BA, comarca de BARRA-BA, na quadra formada pelas, , AVENIDA BURITI, RUA JOÃO SANTOS, TRV. CEL. JOAQUIM RODRIGUES VIANA e RUA DUQUE DE CAXIAS, de formato irregular, abrangendo uma área de 284,66 m² (duzentos e oitenta e quatro metros quadrados e sessenta e seis décimos quadrados) e um perímetro de 87,03 m.</b> Para quem da RUA DUQUE DE CAXIAS olha para o lote 31 inicia-se a	R\$ 150.000,00 (cento e cinquenta mil reais)	Próprio	REURB-E	Legitimação Imobiliária



**PREFEITURA MUNICIPAL DE BURITIRAMA**

CNPJ: 13.234.000/0001-06 – Tel./Fax. (77) 3442-2134

Avenida Buriti, 291 – Centro

Buritirama - Bahia CEP. 47.120-000



	<p>descrição no vértice <b>1</b> na coordenada (EX: <b>649.557,0763</b> NY: <b>8.815.186,4975</b>), no azimute de <b>353°59'54"</b> com uma distância de <b>8,63 m</b> de frente até o vértice <b>2</b> de coordenada (EX: <b>649.556,1740</b> NY: <b>8.815.195,0799</b>), confrontando com <b>RUA DUQUE DE CAXIAS</b>, daí deflete à direita no azimute de <b>86°16'37"</b> com uma distância de <b>26,04 m</b> do lado esquerdo até o vértice <b>3</b> de coordenada (EX: <b>649.582,1606</b> NY: <b>8.815.196,7708</b>), confrontando com <b>Lote 32</b>, daí deflete à direita no azimute de <b>90°11'43"</b> com uma distância de <b>10,23 m</b> do lado esquerdo até o vértice <b>4</b> de coordenada (EX: <b>649.592,3941</b> NY: <b>8.815.196,7359</b>), confrontando com <b>Lote 19</b>, daí deflete à direita no azimute de <b>176°29'58"</b> com uma distância de <b>6,19 m</b> ao fundo até o vértice <b>5</b> de coordenada (EX: <b>649.592,7723</b> NY: <b>8.815.190,5529</b>), confrontando com <b>Lote 20</b>, daí deflete à direita no azimute de <b>261°30'16"</b> com uma distância de <b>13,09 m</b> do lado direito até o vértice <b>6</b> de coordenada (EX: <b>649.579,8288</b> NY:</p>				
--	--	--	--	--	--





**PREFEITURA MUNICIPAL DE BURITIRAMA**

CNPJ: 13.234.000/0001-06 – Tel./Fax. (77) 3442-2134

Avenida Buriti, 291 – Centro

Buritirama - Bahia CEP. 47.120-000



		8.815.188,6196), confrontando com <b>Lote 30</b> , daí deflete à direita no azimuth de <b>264°40'18"</b> com uma distância de <b>22,85 m</b> do lado direito até o vértice <b>1</b> de coordenada (EX: <b>649.557,0763</b> NY: <b>8.815.186,4975</b> ), confrontando com <b>Lote 30</b> . Inscrição Imobiliária n° 01.01.017.0373.001				
7 4	<b>Adelmar Ramos de Santana, BRASILEIRO, Lavrador</b> , portador(a) da carteira de identidade (RG) n° <b>0907981470</b> , inscrito(a) no CPF sob n° <b>000.721.155-48</b> , residente e domiciliado(a) na Rua Duques de Caixias, n° 1187, Centro, no município de Buritiram-BA e sua esposa <b>Vaneuza Ferreira Ribeiro, Brasileiro, Auxiliar de Serviços Gerais</b> , portador(a) da carteira de identidade (RG) n° <b>0890417989</b> , inscrito(a) no CPF sob n° <b>920.331.215-34</b> , residente e domiciliado(a) na Rua Duque de Caxias, n° 1187, Centro, no município de Buritiram-BA.	<b>Quadra: 17</b> <b>Lote: 32</b> <b>Área: 214,89 m²</b>  <b>O Lote de terreno sob n° 32 da Quadra 17, do Loteamento denominado "CENTRO 1" localizado na Sede Municipal, no município de BURITIRAMA-BA, comarca de BARRA-BA, na quadra formada pelas, , AVENIDA BURITI, RUA JOÃO SANTOS, TRV. CEL. JOAQUIM RODRIGUES VIANA</b>	R\$ 80.000,00 (oitenta mil reais)	Próprio	REURB-S	Legitimação Fundiária







**PREFEITURA MUNICIPAL DE BURITIRAMA**

CNPJ: 13.234.000/0001-06 – Tel./Fax. (77) 3442-2134

Avenida Buriti, 291 – Centro

Buritirama - Bahia CEP. 47.120-000



		<p><b>e RUA DUQUE DE CAXIAS</b>, de formato irregular, abrangendo uma área de <b>214,89 m<sup>2</sup></b> (duzentos e quatorze metros quadrados e oitenta e nove decímetros quadrados) e um perímetro de <b>69,71 m</b>.</p> <p>Para quem da RUA DUQUE DE CAXIAS olha para o lote 32 inicia-se a descrição no vértice <b>1</b> na coordenada (EX: <b>649.556,1740</b> NY: <b>8.815.195,0799</b>), no azimute de <b>348°47'10"</b> com uma distância de <b>8,05 m</b> de frente até o vértice <b>2</b> de coordenada (EX: <b>649.554,6086</b> NY: <b>8.815.202,9757</b>), confrontando com <b>RUA DUQUE DE CAXIAS</b>, daí deflete à direita no azimute de <b>86°04'43"</b> com uma distância de <b>27,53 m</b> do lado esquerdo até o vértice <b>3</b> de coordenada (EX: <b>649.582,0769</b> NY: <b>8.815.204,8586</b>), confrontando com <b>Lote 33</b>, daí deflete à direita no azimute de <b>180°49'06"</b> com uma distância de <b>1,84 m</b> ao fundo até o vértice <b>4</b> de coordenada (EX: <b>649.582,0507</b> NY: <b>8.815.203,0212</b>), confrontando com <b>Lote 18</b>, daí deflete à esquerda no azimute de <b>178°59'34"</b> com uma distância de <b>6,25 m</b></p>				
--	--	---	--	--	--	--



**PREFEITURA MUNICIPAL DE BURITIRAMA**

CNPJ: 13.234.000/0001-06 – Tel./Fax. (77) 3442-2134

Avenida Buriti, 291 – Centro

Buritirama - Bahia CEP. 47.120-000



		ao fundo até o vértice <b>5</b> de coordenada (EX: <b>649.582,1606</b> NY: <b>8.815.196,7708</b> ), confrontando com <b>Lote 19</b> , daí deflete à direita no azimute de <b>266°16'37"</b> com uma distância de <b>26,04 m</b> do lado direito até o vértice <b>1</b> de coordenada (EX: <b>649.556,1740</b> NY: <b>8.815.195,0799</b> ), confrontando com <b>Lote 31</b> . Inscrição Imobiliária nº 01.01.017.0364.001				
--	--	--	--	--	--	--

1. Os Beneficiários ficam cientificados que apenas poderão gozar das benesses e gratuidades da REURB-S se cumprirem os requisitos previstos na Lei Federal nº 13.465/17 e no Decreto Executivo Municipal nº 141/2022.
2. O presente instrumento é parte integrante de cada um dos Títulos de Legitimação Fundiária.

Av. Buriti, 291 - Centro - CEP. 47.120.000  
 Cel. (77) 99982-9624 E-mail: pmburitirama@gmail.com



**PREFEITURA MUNICIPAL DE BURITIRAMA**

CNPJ: 13.234.000/0001-06 – Tel./Fax. (77) 3442-2134

Avenida Buriti, 291 – Centro

Buritirama - Bahia CEP. 47.120-000



3. Conforme § 5º, do art. 36, da Lei Federal nº 13.465/2017, foi dispensada a apresentação de Anotação de Responsabilidade Técnica (ART) no Conselho Regional de Engenharia em razão do responsável técnico ser servidor público municipal.

Buritirama/BA, em 06 de junho de 2023.

---

**ARIVAL MARQUES VIANA**  
Prefeito Municipal

---

**ISAQUE SANTOS DA SILVA**  
Coordenador da Comissão de REURB

Av. Buriti, 291 - Centro - CEP. 47.120.000  
Cel. (77) 99982-9624 E-mail: pmburitirama@gmail.com



**PREFEITURA MUNICIPAL DE BURITIRAMA**

CNPJ: 13.234.000/0001-06 – Tel./Fax. (77) 3442-2134

Avenida Buriti, 291 – Centro

Buritirama - Bahia CEP. 47.120-000



Av. Buriti, 291 - Centro - CEP. 47.120.000  
Cel. (77) 99982-9624 E-mail: pmburitirama@gmail.com



## PROTOCOLO DE ASSINATURA(S)

Assinatura digital ICP-Brasil em conformidade com a MP nº 2.200-2/2001 gerada pelo software de propriedade da PROCEDE BAHIA Processamento e Certificação de Documentos Eletrônicos LTDA, protegido pela Lei nº 9.609/98, regulamentado pelo DECRETO Nº 2.556 e devidamente registrado no INPI sob o número BR 512016000188-7 publicado na Revista da Propriedade Industrial nº 2387.

Para verificar as assinaturas clique no link: <http://www.procedebahia.com.br/verificar/651C-ADDF-04EC-1719-2393> ou vá até o site <http://www.procedebahia.com.br> e utilize o código abaixo para verificar se este documento é válido.

Código para verificação: 651C-ADDF-04EC-1719-2393



### Hash do Documento

aa0394631866bf0b21e1dab94cc53bad5b60350f178f2d726a08e8cf2cf41a60

O(s) nome(s) indicado(s) para assinatura, bem como seu(s) status em 14/06/2023 é(são) :

Tipo: Certificado Digital ICP-Brasil

Responsável: PROCEDE BAHIA Processamento e Certificação de Documentos Eletrônicos Ltda

CNPJ: 18.195.422/0001-25

Assinado em: 14/06/2023 16:44 UTC-03:00