



Diário Oficial do

MUNICÍPIO

PODER EXECUTIVO • BAHIA

PREFEITURA MUNICIPAL DE BURITIRAMA

IMPRENSA ELETRÔNICA

Lei nº 12.527



A Lei nº 12.527, sancionada pela Presidente da República em 18 de novembro de 2011, tem o propósito de regulamentar o direito constitucional de acesso dos cidadãos às informações públicas e seus dispositivos são aplicáveis aos três Poderes da União, Estados, Distrito Federal e Municípios.

A publicação da **Lei de Acesso a Informações** significa um importante passo para a consolidação democrática do Brasil e torna possível uma maior participação popular e o controle social das ações governamentais, o acesso da sociedade às informações públicas permite que ocorra uma melhoria na gestão pública.

Veja ao lado onde solicitar mais informações e tirar todas as dúvidas sobre esta publicação.

Atendimento ao Cidadão

Presencial



AVENIDA BURITI, nº
291 - CENTRO

Telefone



77 3442-2134

Horário



Segunda a Sexta-feira,
das 08:00 às 12:00 h
e 14:00 às 18:00 h

Diário Oficial Eletrônico: Agilidade e Transparência



Efetivando o compromisso de cumprir a **Lei de Acesso à Informação** e incentivando a participação popular no controle social, o **Diário Oficial Eletrônico**, proporciona rapidez no processo de administração da documentação dos atos públicos de maneira eletrônica, com a **segurança da certificação digital**.

Assim, Graças ao Diário Oficial Eletrônico, todos os atos administrativos se tornam públicos e acessíveis para qualquer cidadão, de forma **rápida e transparente**, evitando o desconhecimento sobre as condutas do Poder Público.

Um dos aspectos interessantes é a sua divisão por temas para que a consulta seja facilitada. Assim, o Diário Oficial é segmentado em partes: emendas constitucionais, leis, decretos, resoluções, instruções normativas, portarias e outros atos normativos de interesse geral;



RESUMO

LICITAÇÕES

RESULTADO DAS LICITAÇÕES

- 21º AVISO DE RESULTADO DA HABILITAÇÃO DO CREDENCIAMENTO Nº 002/2021 DE EMPRESAS / PROFISSIONAIS QUE EFETUARAM A SOLICITAÇÃO DE CREDENCIAMENTO PARA OS SERVIÇOS 08 ESTABELECIDOS NO ANEXO I DO EDITAL DO CREDENCIAMENTO

ADJUDICAÇÃO E HOMOLOGAÇÃO

- AVISO DE ADJUDICAÇÃO E HOMOLOGAÇÃO DO PREGÃO PRESENCIAL PARA REGISTRO DE PREÇOS Nº 009/2023-PPRP - FUTURA E EVENTUAL AQUISIÇÃO DE PRÉ-MOLDADOS DE CONCRETO E PEDRAS GRANÍTIAS (PARALELEPÍEDOS) PARA ATENDER AS NECESSIDADES DA PREFEITURA MUNICIPAL DE BURITIRAMA - BA E DE SUAS SECRETARIAS

EDITAIS

- EDITAL DE CONVOCAÇÃO - LIGA DESPORTIVA

OUTROS DOCUMENTOS

- CERTIDÃO DE REGULARIZAÇÃO FUNDIÁRIA (CRF) Nº 002/2023





PREFEITURA MUNICIPAL DE BURITIRAMA

CNPJ: 13.234.000/0001-06 – Tel./Fax. (77) 3442-2134
Avenida Buriti, 291 – Centro
Buriritama - Bahia CEP. 47.120-000



CREDENCIAMENTO N.º 002/2021

CONTRATAÇÃO MEDIANTE INEXIGIBILIDADE DE LICITAÇÃO

**AVISO DE HABILITAÇÃO – PROFISSIONAIS COM A DOCUMENTAÇÃO PARA OS ITENS 15 E 29
21ª ATA DE REUNIÃO PARA JULGAMENTO E ANÁLISE**

A Secretaria Municipal de Saúde, através da Comissão Permanente de Licitações, designada pela Portaria nº 259/2023, de 06 de março de 2023, publicada no Diário Oficial do Município em 13 de março de 2023, torna público o resultado da Habilitação do Credenciamento nº 002/2021 de empresas / profissionais que efetuaram a solicitação de credenciamento para os itens 15 e 29 estabelecido no anexo I do Edital do Credenciamento, com vistas a credenciar PESSOA FÍSICA E/OU JURÍDICA PARA PRESTAR SERVIÇOS MÉDICOS E DEMAIS SERVIÇOS PROFISSIONAIS NA ÁREA DE SAÚDE CONFORME NECESSIDADES DA SECRETARIA MUNICIPAL DE SAÚDE NO MUNICÍPIO DE BURITIRAMA. São esses os credenciados:

ITEM	DESCRIÇÃO	LOCAL	CARGA HORÁRIA	VALOR UNITÁRIO
1	Médico Clínico Geral Plantonista	Hospital Municipal	Plantão 24 Horas	R\$ 2.568,47
2	Médico Clínico Geral Plantonista	Hospital Municipal	Plantão 12 Horas	R\$ 1.284,23
3	Médico Clínico Geral Plantonista	Hospital Municipal	Plantão 6 Horas	R\$ 642,12
4	Médico Clínico Geral	COVID	40 Horas	R\$ 35.024,50
5	Médico Clínico Geral Administração	Hospital Municipal	20 Horas	R\$ 5.837,41
6	Médico Autorizador de AIH	Hospital Municipal	20 Horas	R\$ 4.500,00
7	Enfermeiro	Hospital Municipal	Plantão 12 Horas	R\$ 280,20
8	Enfermeiro	USF	40 Horas	R\$ 3.035,46
9	Enfermeiro	CAPS	40 Horas	R\$ 3.035,46
10	Enfermeiro	SAMU	40 Horas	R\$ 3.035,46
11	Enfermeiro	COVID	Plantão 12 Horas	R\$ 303,55
12	Enfermeiro	Multiprofissional	40 Horas	R\$ 3.035,46
13	Técnicos De Enfermagem	Secretaria	40 Horas	R\$ 1.634,47

Credenciamento Público 002/2021

Página 1 de 3





PREFEITURA MUNICIPAL DE BURITIRAMA

CNPJ: 13.234.000/0001-06 – Tel./Fax. (77) 3442-2134
 Avenida Buriti, 291 – Centro
 Buritirama - Bahia CEP. 47.120-000



14	Técnicos De Enfermagem	CAPS	40 Horas	R\$ 1.634,47
15	Técnicos De Enfermagem	USF	40 Horas	R\$ 1.634,47
IALIA GONZAGA OLIVEIRA				
16	Técnicos De Enfermagem	Hospital Municipal	Plantão 12 Horas	R\$ 150,90
17	Técnicos De Enfermagem	COVID	Plantão 12 Horas	R\$ 163,45
18	Técnicos De Radiologista	Hospital Municipal	24 Horas	R\$ 1.834,76
19	Fisioterapeuta	Hospital Municipal	30 Horas	R\$ 3.035,46
20	Fisioterapeuta	Multiprofissional	30 Horas	R\$ 3.035,46
21	Assistente Social	Multiprofissional	30 Horas	R\$ 3.035,46
22	Assistente Social	CAPS	30 Horas	R\$ 3.035,46
23	Psicólogo	Multiprofissional	40 Horas	R\$ 3.035,46
24	Psicólogo	CAPS	40 Horas	R\$ 3.035,46
25	Farmacêutico	Hospital Municipal	40 Horas	R\$ 3.035,46
26	Farmacêutico	Farmácia Básica	40 Horas	R\$ 3.035,46
27	Nutricionista	Hospital Municipal	40 Horas	R\$ 3.268,95
28	Nutricionista	USF	40 Horas	R\$ 3.035,46
29	Odontólogo	USF	40 Horas	R\$ 3.035,46
EDINEU SARAIVA BATISTA TAINÁ DE SOUZA MILHOMENS				
30	Odontólogo	Multiprofissional	40 Horas	R\$ 3.035,46
31	Psiquiatra	CAPS	Consultas	R\$ 81,52
32	Educador Físico	Multiprofissional	40 Horas	R\$ 3.035,46
33	Pedagogo	CAPS	40 Horas	R\$ 2.430,70





PREFEITURA MUNICIPAL DE BURITIRAMA

CNPJ: 13.234.000/0001-06 – Tel./Fax. (77) 3442-2134
Avenida Buriti, 291 – Centro
Buritirama - Bahia CEP. 47.120-000



34	Técnico De Laboratório	Laboratório Municipal	40 Horas	R\$ 1.834,76
35	Serviços de Médico Clínico Geral	Atenção Básica	30 Horas	R\$ 15.865,50
36	Serviços de Consulta Médica Especializada em Ginecologia	Multiprofissional	Consulta	R\$ 112,00
37	Serviços de Consulta Médica Especializada em Cardiologista	Multiprofissional	Consulta	R\$ 104,25
38	Serviços de Consulta Médica Especializada em Urologia	Multiprofissional	Consulta	R\$ 106,75
39	Serviços de Consulta Médica Especializada em Pediatria	Multiprofissional	Consulta	R\$ 103,00
40	Serviços de Biomédico	Laboratório Municipal	40 Horas	R\$ 3.035,46

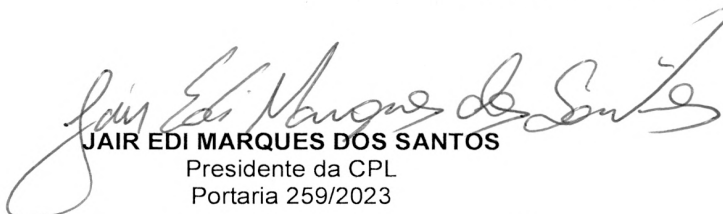
Os autos encontram-se com vistas franqueadas a qualquer interessado por meio solicitação de acesso externo pelo e-mail licitacaoburitirama@gmail.com. Não será realizado sorteio, tendo em vista, que será convocado de imediato as empresas / profissionais credenciados.


Os interessados não credenciados, poderão estar buscando através do e-mail licitacaoburitirama@gmail.com, as razões do seu não credenciamento, e posterior correção dos mesmos!

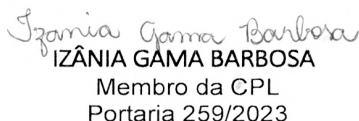
Maiores informações:

6ª Republicação do Edital do Credenciamento Público 002/2021 - <https://procedebahia.com.br/buritirama/publicacoes/Diario%20Oficial%20-%20PREFEITURA%20MUNICIPAL%20DE%20BURITIRAMA%20-%20Ed%201613.pdf> ou pelo e-mail licitacaoburitirama@gmail.com.

Buritirama – BA, 14 de julho de 2023.


JAIR EDI MARQUES DOS SANTOS
Presidente da CPL
Portaria 259/2023


UELDEM DE SOUZA CRUZ
Membro da CPL
Portaria 259/2023


IZÂNIA GAMA BARBOSA
Membro da CPL
Portaria 259/2023





PREFEITURA MUNICIPAL DE BURITIRAMA
CNPJ: 13.234.000/0001-06 – Tel./Fax. (77) 99982-9624
Avenida Buriti, 291 – Centro
Buritirama - Bahia CEP. 47.120-000



AVISO DE ADJUDICAÇÃO E HOMOLOGAÇÃO

O Município de Buritirama - BA, através do pregoeiro, devidamente autorizado pela Portaria nº 259/2023, **ADJUDICA** e o Prefeito Municipal **HOMOLOGA** o **Pregão Presencial para Registro de Preços N.º 009/2023-PPRP**. Objeto: **FUTURA E EVENTUAL AQUISIÇÃO DE PRÉ-MOLDADOS DE CONCRETO E PEDRAS GRANÍTIAS (PARALELEPÍEDOS) PARA ATENDER A NECESSIDADES DA PREFEITURA MUNICIPAL DE BURITIRAMA - BA E DE SUAS SECRETARIAS**, a empresa: **SOLANGE ALVES DA COSTA PRÉ-MOLDADOS E CONSTRUTORA - CNPJ N.º 40.501.316/0001-81**, vencedora dos seguintes Itens: 1; 2; 3; 4; 5; 6; 7; 8; 9; 10; 11; 12; 13; 14; 15; 16; 17; 18; 19; 20; 21; 22; 23; 24; 25; 26; 27 e 28, totalizando o valor global de R\$ 1.742.435,00 (Um milhão, setecentos e quarenta e dois mil e quatrocentos e trinta e cinco reais). Arival Marques Viana - Prefeito Municipal de Buritirama - BA, 14 de julho de 2023.

Avenida Buriti, 291 – Centro Buritirama - Bahia CEP. 47.120-000
CNPJ: 13.234.000/0001-06 – Tel./Fax. (77) 3442-2134





EDITAL DE CONVOCAÇÃO
LIGA DESPORTIVA DE BURITIRAMA - LIDEB
CNPJ 06.010.493/0001-27



A Comissão Eleitoral da LIDEB formada pelos senhores Heliton Dourado Soares, Fagner Francisco do Nascimento e Claudinei Próspero Alves por meio de votação, para juntos dirigirem o processo eleitoral na forma da Lei e do seu estatuto, torna público o presente Edital de Convocação para a inscrição de chapa (s) para a eleição da Diretoria Executiva da presente entidade e ficam convocados todos os filiados a participarem da eleição conforme o cronograma descrito abaixo:

1. OBJETIVO

1.1. O objetivo do pleito convocado é a eleição para a Diretoria da Liga Desportiva de Buritirama - LIDEB, gestão 2023/2026.

2. PERÍODO DE INSCRIÇÕES DA (S) CHAPA (S)

2.1. De 08/07/2023 até às 09:00h do dia 28/07/2023.

3. DA INSCRIÇÃO

3.1. A inscrição poderá ser realizada junto ao membro presidente da Comissão Eleitoral da LIDEB – Heliton Dourado Soares - 77 99913-5040, no horário das 08:00 às 17:00 horas de segunda à sexta – feira, na Rua João Santos n.º 138 Bairro Centro, na cidade de Buritirama - BA.

3.2. Para a efetivação da inscrição a(s) chapa (s) deverá (ão) preencher o documento com os integrantes da chapa (anexo 1), que aceitam os cargos que vão disputar e entregar a um dos membros da Comissão Eleitoral.

3.3. As chapas para inscrição deverão seguir a seguinte composição: Presidente, Vice-Presidente, Diretor Administrativo e Diretor Financeiro.

4. DA ELEIÇÃO

4.1. A votação ocorrerá no dia 29 de julho de 2023, no horário das 09:00 às 12:00 horas da manhã na sede do Colégio Estadual Antônio Rodrigues Viana, situado na Rua Cornélio Reis Santos, n.º 118, Centro de Buritirama - BA.

4.2. Todo filiado que votar deverá assinar a lista de comparecimento.

4.3. Encontram-se filiados a Liga Desportiva de Buritirama - LIDEB com direito a voto os seguintes clubes:

Real Madrid, Millan, Pulo do Bode, Sociedade Esportiva Buritirama, Buriti Sport, Vereda do Meio, São José, Lagoa Comprida, Carcará, Scorpions, Redenção, Cupins, Lamarão, Sítio, Poço da Jurema, Santos, Bom Sossego, Cigarra, Campinas, Vila Buriti, Brejão, Lagoa Bonita, Baixão dos Oliveiras, Poção, Grajau, Timbó, Jatobá dos Pebas, Águia Azul Futebol Clube, Schalke Futebol Clube, Juventus e Baixão Velho.





EDITAL DE CONVOCAÇÃO
LIGA DESPORTIVA DE BURITIRAMA - LIDEB
CNPJ 06.010.493/0001-27



4.4. A apuração deverá ocorrer logo após o término do processo de votação, em uma sala isolada em que permanecerão apenas os membros da Comissão Eleitoral e os fiscais se forem designados nas chapas.

5. DISPOSIÇÕES FINAIS

5.1. Os casos omissos não contemplados por este edital serão resolvidos pela Comissão Eleitoral.

5.2. Este Edital entra em vigor na data de sua publicação conforme parágrafo 5º do Art. 44º do Estatuto da LIDEB e Inciso III do Art. 22 da Lei 9.615 de 24 de março de 1998.

Buritirama — BA, 08 de Julho de 2023.

Heliton Dourado Soares

Membro da Comissão Eleitoral da LIDEB

Fagner Francisco do Nascimento

Membro da Comissão Eleitoral da LIDEB

Claudinei Próspero Alves

Membro da Comissão Eleitoral da LIDEB





ANEXO I
FICHA DE FORMAÇÃO DE CHAPA
LIGA DESPORTIVA DE BURITIRAMA - LIDEB
CNPJ 06.010.493/0001-27



NOME DA CHAPA:

PRESIDENTE: (NOME LEGÍVEL): _____

Aceito concorrer a eleição da Diretoria da LIDEB na função de PRESIDENTE:

(ASSINATURA): _____

VICE-PRESIDENTE: (NOME LEGÍVEL): _____

Aceito concorrer a eleição da Diretoria da LIDEB na função de VICE-PRESIDENTE:

(ASSINATURA): _____

DIRETOR ADMINISTRATIVO: (NOME LEGÍVEL): _____

Aceito concorrer a eleição da Diretoria da LIDEB na função de DIRETOR

ADMINISTRATIVO: (ASSINATURA): _____

DIRETOR FINANCEIRO: (NOME LEGÍVEL): _____

Aceito concorrer a eleição da Diretoria da LIDEB na função de DIRETOR

FINANCEIRO: (ASSINATURA): _____

FISCAL DA CHAPA (OPCIONAL): _____



**PREFEITURA MUNICIPAL DE BURITIRAMA**

CNPJ: 13.234.000/0001-06 – Tel./Fax. (77) 3442-2134

Avenida Buriti, 291 – Centro

Buritirama - Bahia CEP. 47.120-000



CERTIDÃO DE REGULARIZAÇÃO FUNDIÁRIA (CRF) N.º 002/2023

Processo administrativo nº 2023/02/002

O **MUNICÍPIO DE BURITIRAMA/BA**, pessoa jurídica de direito público, unidade federativa, inscrito no CNPJ sob nº 13.234.000/0001-06, com sede na Avenida Buriti, 291, centro, Buritirama-BA, por meio do Sr. **ARIVAL MARQUES VIANA**, brasileiro, divorciado, administrador, portador do RG nº 218991 SSP/BA, inscrito no CPF nº 90.717.091-91, residente e domiciliado a Rua Venâncio Pereira, nº 34, Centro, Buritirama-BA, Prefeito Municipal de Buritirama-BA, no pleno exercício do mandato, no uso das atribuições legais que lhe confere a Lei Orgânica Municipal e com fulcro nos arts. 30 e 40 da Lei Federal nº 13.465/17 c/c art. 38 do Decreto Executivo Federal nº 9.310/18 e na forma do Decreto Executivo Municipal nº 141/2022, **EXPEDE** a presente **CERTIDÃO DE REGULARIZAÇÃO FUNDIÁRIA (CRF)**, para fins de declarar aprovado o projeto de regularização fundiária urbana (REURB) do núcleo urbano informal consolidado e integrado à cidade abaixo especificado e individualizado. Informando os seguintes requisitos existentes do referido procedimento:

NOME DO NÚCLEO URBANO	
REGULARIZADO	<i>Centro 01</i>



**PREFEITURA MUNICIPAL DE BURITIRAMA**

CNPJ: 13.234.000/0001-06 – Tel./Fax. (77) 3442-2134

Avenida Buriti, 291 – Centro

Buritirama - Bahia CEP. 47.120-000



LOCALIZAÇÃO	Sede Municipal (Centro)				
MODALIDADE DE REURB	Regularização Fundiária Urbana de interesse social (REURB-S) e Específico (REURB-E)				
RESPONSABILIDADE DAS OBRAS	O núcleo urbano regularizado já possui a infraestrutura essencial definida no § 1º do art. 31 do Decreto e que não existem compensações urbanísticas ou ambientais ou outras obras e serviços a serem executados, justificando a ausência de Projeto de Regularização Fundiária e do Termo de Compromisso.				
Origem registral	Matrícula 6.800 – R.I Barra-BA				
LISTAGEM DE OCUPANTES BENEFICIADOS E RESPECTIVOS IMÓVEIS REGULARIZADOS					
Qualificação do Ocupante/Beneficiário (nome, nacionalidade, profissão, estado civil e endereço)	Identificação do lote específico regularizado	Valor do lote	Origem do Imóvel	Classificação individual	Direito real outorgado
01 Tania Santos da Silva, Brasileira, Costureira, portador(a) da carteira de identidade (RG) nº 245689709, inscrito(a) no CPF sob nº 155.152.688-30, divorciada conforme certidão de casamento com averbação de divórcio, matrícula nº 119107 01 55 1997 2 00123	Inscrição Municipal: 01.02.117.0161.001 Quadra: 117, Lote: 25, Área: 184,30 m², O Lote de terreno sob nº 25 da Quadra 117, do Loteamento denominado “CENTRO 1” localizado na Sede Municipal, no município de	R\$ 70.000,00 (setenta mil reais)	Próprio	REURB-S	Legitimação Fundiária



**PREFEITURA MUNICIPAL DE BURITIRAMA**

CNPJ: 13.234.000/0001-06 – Tel./Fax. (77) 3442-2134

Avenida Buriti, 291 – Centro

Buritirama - Bahia CEP. 47.120-000



<p>166 0036378-60, expedida em 21/01/2010 pelo oficial do Registro Civil das Pessoas Naturais de Mauá-SP; residente e domiciliado(a) na Rua Francisco Rapadura, n.º 406, Centro, no município de Buritirama-BA .</p> <p>O imóvel Incrição Municipal: 01.02.117.0161.001, Quadra: 117, Lote: 25, Área: 184,30 m² pertencente a proprietária.</p>	<p>BURITIRAMA-BA, comarca de BARRA-BA, na quadra formada pelas , Travessa 1º de Maio, Rua São Gonçalo, Travessa Trancredo Neves e Rua Francisco Rapadura, de formato irregular, abrangendo uma área de 184,30 m² (cento e oitenta e quatro metros quadrados e trinta decímetros quadrados) e um perímetro de 65,77 m.</p> <p>Para quem da Rua Francisco Rapadura olha para o lote 25 inicia-se a descrição no vértice 1 na coordenada (EX: 649.559,8731 NY: 8.815.726,6572), no azimute de 352°12'47" com uma distância de 6,92 m de frente até o vértice 2 de coordenada (EX: 649.558,9360 NY: 8.815.733,5100), confrontando com Rua Francisco Rapadura, daí deflete à direita no azimute de 82°30'34" com uma distância de 24,49 m do lado esquerdo até o vértice 3 de coordenada (EX: 649.583,2134 NY: 8.815.736,7020), confrontando com Lote 26, daí deflete à direita no azimute de 83°01'15" com uma</p>				
--	---	--	--	--	--



**PREFEITURA MUNICIPAL DE BURITIRAMA**

CNPJ: 13.234.000/0001-06 – Tel./Fax. (77) 3442-2134

Avenida Buriti, 291 – Centro

Buritirama - Bahia CEP. 47.120-000



		distância de 1,34 m do lado esquerdo até o vértice 4 de coordenada (EX: 649.584,5415 NY: 8.815.736,8646), confrontando com Lote 04, daí deflete à direita no azimute de 173°57'09" com uma distância de 7,41 m ao fundo até o vértice 5 de coordenada (EX: 649.585,3219 NY: 8.815.729,4979), confrontando com Lote 05, daí deflete à direita no azimute de 263°37'51" com uma distância de 25,61 m do lado direito até o vértice 1 de coordenada (EX: 649.559,8731 NY: 8.815.726,6572), confrontando com Lote 24.				
02	Elenice Moreira da Silva , Brasileira, solteira, Aposentada, portador(a) da carteira de identidade (RG) nº 1205464, inscrito(a) no CPF sob nº 003.542.455-97, Certidão de Nascimento, matrícula 139584 01 55 1953 1 00011 022 0002258 32, expedida em 05/09/2018 pelo Oficial do Cartório de RCPN de Buritirama-BA; residente e domiciliado(a) na Rua Francisco Rapadura, nº 400, Centro, no município de Buritirama-BA .	Inscrição Municipal: 01.02.117.0167.001 Quadra: 117 Lote: 24 Área: 148,01 m² O Lote de terreno sob nº 24 da Quadra 117, do Loteamento denominado "CENTRO 1" localizado na Sede Municipal, no município de BURITIRAMA-BA, comarca de BARRA-	R\$ 20.000,00 (vinte mil reais)	Próprio	REURB-S	Legitimação Fundiária



**PREFEITURA MUNICIPAL DE BURITIRAMA**

CNPJ: 13.234.000/0001-06 – Tel./Fax. (77) 3442-2134

Avenida Buriti, 291 – Centro

Buritirama - Bahia CEP. 47.120-000



		<p>BA, na quadra formada pelas, , Travessa 1º de Maio, Rua São Gonçalo, Travessa Trancredo Neves e Rua Francisco Rapadura, de formato irregular, abrangendo uma área de 148,01 m² (cento e quarenta e oito metros quadrados e um décimos quadrados) e um perímetro de 64,15 m.</p> <p>Para quem da Rua Francisco Rapadura olha para o lote 24 inicia-se a descrição no vértice 1 na coordenada (EX: 649.560,6052 NY: 8.815.721,0345), no azimute de 352°34'53" com uma distância de 5,67 m de frente até o vértice 2 de coordenada (EX: 649.559,8731 NY: 8.815.726,6572), confrontando com Rua Francisco Rapadura, daí deflete à direita no azimute de 83°37'51" com uma distância de 25,61 m do lado esquerdo até o vértice 3 de coordenada (EX: 649.585,3219 NY: 8.815.729,4979), confrontando com Lote 25, daí deflete à esquerda no azimute de 79°41'43" com uma distância de 0,98 m do lado esquerdo até o vértice 4 de coordenada (EX: 649.586,2883 NY: 8.815.729,6736),</p>				
--	--	---	--	--	--	--

Av. Buriti, 291 - Centro - CEP. 47.120.000
 Cel. (77) 99982-9624 E-mail: pmburitirama@gmail.com



**PREFEITURA MUNICIPAL DE BURITIRAMA**

CNPJ: 13.234.000/0001-06 – Tel./Fax. (77) 3442-2134

Avenida Buriti, 291 – Centro

Buritirama - Bahia CEP. 47.120-000



		confrontando com Lote 05, daí deflete à direita no azimute de 174°21'34" com uma distância de 2,38 m ao fundo até o vértice 5 de coordenada (EX: 649.586,5226 NY: 8.815.727,3015), confrontando com Lote 05, daí deflete à direita no azimute de 176°06'47" com uma distância de 3,20 m ao fundo até o vértice 6 de coordenada (EX: 649.586,7394 NY: 8.815.724,1103), confrontando com Lote 06, daí deflete à direita no azimute de 263°17'15" com uma distância de 26,31 m do lado direito até o vértice 1 de coordenada (EX: 649.560,6052 NY: 8.815.721,0345), confrontando com Lote 23.				
03	Iara Chagas Gomes , Brasileira, viúvo(a), Dona de Casa, portador(a) da carteira de identidade (RG) nº 0152930760, inscrito(a) no CPF sob nº 223.234.141-00, portadora da Certidão de Casamento com averbação de óbito, Matrícula 139584 01 55 1975 2 00010 196 0001225 34, expedida em 13/11/2020 pelo Oficial do RCPN de Buritirama-BA; residente e domiciliado(a) na Rua São Gonçalo, nº	Inscrição Municipal: 01.02.117.0036.001 Quadra: 117 Lote: 08 Área: 107,01 m² O Lote de terreno sob nº 08 da Quadra 117, do Loteamento denominado "CENTRO 1" localizado na Sede Municipal, no município de BURITIRAMA-BA, comarca de BARRA-	R\$ 20.000,00 (vinte mil reais)	Próprio	REURB-S	Legitimação Fundiária



**PREFEITURA MUNICIPAL DE BURITIRAMA**

CNPJ: 13.234.000/0001-06 – Tel./Fax. (77) 3442-2134

Avenida Buriti, 291 – Centro

Buritirama - Bahia CEP. 47.120-000



<p>307, Centro, no município de Buritirama-BA. O imóvel Incrição Municipal: 01.02.117.0036.001, Quadra: 117, Lote: 08, Área: 107,01 m², pertencente a pessoa acima qualificada.</p>	<p>BA, na quadra formada pelas, , Travessa 1° de Maio, Rua São Gonçalo, Travessa Trancredo Neves e Rua Francisco Rapadura, de formato irregular, abrangendo uma área de 107,01 m² (cento e sete metros quadrados e um decímetros quadrados) e um perímetro de 56,10 m.</p> <p>Para quem da Rua São Gonçalo olha para o lote 08 inicia-se a descrição no vértice 1 na coordenada (EX: 649.611,0929 NY: 8.815.712,9518), no azimute de 172°10'15" com uma distância de 4,73 m de frente até o vértice 2 de coordenada (EX: 649.611,7371 NY: 8.815.708,2661), confrontando com Rua São Gonçalo, daí deflete à direita no azimute de 261°55'53" com uma distância de 23,45 m do lado esquerdo até o vértice 3 de coordenada (EX: 649.588,5148 NY: 8.815.704,9741), confrontando com Lote 09, daí deflete à direita no azimute de 351°40'17" com uma distância de 4,42 m ao fundo até o vértice 4 de coordenada (EX: 649.587,8746 NY: 8.815.709,3470), confrontando com Lote 21, daí deflete à</p>				
--	--	--	--	--	--

Av. Buriti, 291 - Centro - CEP. 47.120.000
 Cel. (77) 99982-9624 E-mail: pmburitirama@gmail.com





PREFEITURA MUNICIPAL DE BURITIRAMA

CNPJ: 13.234.000/0001-06 – Tel./Fax. (77) 3442-2134

Avenida Buriti, 291 – Centro

Buritirama - Bahia CEP. 47.120-000



		direita no azimute de 82°56'33" com uma distância de 1,05 m do lado direito até o vértice 5 de coordenada (EX: 649.588,9149 NY: 8.815.709,4758), confrontando com Lote 22, daí deflete à esquerda no azimute de 81°05'33" com uma distância de 22,45 m do lado direito até o vértice 1 de coordenada (EX: 649.611,0929 NY: 8.815.712,9518), confrontando com Lote 07.				
04	Jaldon Santos da Silva , Brasileiro, casado(a), Pedreiro, portador(a) da carteira de identidade (RG) nº 0396325203, inscrito(a) no CPF sob nº 947.387.265-87; casado com DOMINGAS MOURA SILVA , brasileira, casada, professora, portadora do Rg 11228640-27 SSP/BA e CPF 008.784.085-50; casados sob o Regime de Comunhão Parcial de Bens, conforme Certidão de Casamento, matrícula 139584 01 55 2011 2 00013 087 0000419 80, expedida em 04/07/ 2013 pelo Oficial do Cartório de RCPN de Buritirama-BA, ambos residentes e domiciliados na Rua São Gonçalo, nº 331, Centro, no município de Buritirama-BA.	O Lote de terreno sob nº 05 da Quadra 117, do Loteamento denominado "CENTRO 1" localizado na Sede Municipal, no município de BURITIRAMA-BA, comarca de BARRA-BA, na quadra formada pelas, , Travessa 1º de Maio, Rua São Gonçalo, Travessa Trancredo Neves e Rua Francisco Rapadura, de formato irregular, abrangendo uma área de 221,75 m ² (duzentos e vinte e um metros quadrados e setenta e cinco decímetros quadrados) e um perímetro de 66,09 m. Para quem da Rua São Gonçalo olha para o lote 05 inicia-se a descrição no vértice 1 na coordenada (EX:	R\$ 38.000,00 (trinta e oito mil reais)	Próprio	REURB-S	Legitimação Fundiária



**PREFEITURA MUNICIPAL DE BURITIRAMA**

CNPJ: 13.234.000/0001-06 – Tel./Fax. (77) 3442-2134

Avenida Buriti, 291 – Centro

Buritirama - Bahia CEP. 47.120-000



<p>O imóvel Incrição Municipal: 01.02.117.0064.001, Quadra: 117, Lote: 05, Área: 221,75 m², pertencente ao casal.</p>	<p>649.607,6665 NY: 8.815.739,5720), no azimute de 171°43'04" com uma distância de 9,35 m de frente até o vértice 2 de coordenada (EX: 649.609,0136 NY: 8.815.730,3179), confrontando com Rua São Gonçalo, daí deflete à direita no azimute de 262°21'41" com uma distância de 22,69 m do lado esquerdo até o vértice 3 de coordenada (EX: 649.586,5226 NY: 8.815.727,3015), confrontando com Lote 06, daí deflete à direita no azimute de 354°21'34" com uma distância de 2,38 m ao fundo até o vértice 4 de coordenada (EX: 649.586,2883 NY: 8.815.729,6736), confrontando com Lote 24, daí deflete à esquerda no azimute de 259°41'43" com uma distância de 0,98 m ao fundo até o vértice 5 de coordenada (EX: 649.585,3219 NY: 8.815.729,4979), confrontando com Lote 24, daí deflete à direita no azimute de 353°57'09" com uma distância de 7,41 m ao fundo até o vértice 6 de coordenada (EX: 649.584,5415 NY: 8.815.736,8646), confrontando com Lote 25, daí deflete à direita no azimute de</p>				
--	--	--	--	--	--



**PREFEITURA MUNICIPAL DE BURITIRAMA**

CNPJ: 13.234.000/0001-06 – Tel./Fax. (77) 3442-2134

Avenida Buriti, 291 – Centro

Buritirama - Bahia CEP. 47.120-000



		83°19'21" com uma distância de 23,28 m do lado direito até o vértice 1 de coordenada (EX: 649.607,6665 NY: 8.815.739,5720), confrontando com Lote 04.				
05	Geuza de Almeida Silva , Brasileira, solteiro(a), Manicure, portador(a) da carteira de identidade (RG) nº 585570668, inscrito(a) no CPF sob nº 045.396.685-36, portadora da Certidão de Nascimento nº 6.984, às fls. 194, do livro nº 38-A, expedida em 15/01/1999 pelo Oficial do Cartório do RCPN do Distrito de Buritirama-BA, Comarca de Barra-BA, residente e domiciliado(a) na Rua Francisco Rapadura, nº 424, Centro, no município de Buritirama-BA. O imóvel Incrição Municipal: 01.02.117.0144.001, Quadra: 117, Lote: 01, Área: 259,97 m², pertencente a pessoa acima qualificada.	Incrição Municipal: 01.02.117.0144.001 Quadra: 117 Lote: 01 Área: 259,97 m² O Lote de terreno sob nº 01 da Quadra 117, do Loteamento denominado "CENTRO 1" localizado na Sede Municipal, no município de BURITIRAMA-BA, comarca de BARRA-BA, na quadra formada pelas, , Travessa 1º de Maio, Rua São Gonçalo, Travessa Trancredo Neves e Rua Francisco Rapadura, de formato irregular, abrangendo uma área de 259,97 m² (duzentos e cinquenta e nove metros quadrados e noventa e sete decímetros quadrados) e um perímetro de 69,95 m.	R\$ 70.000,00 (setenta mil reais)	Próprio	REURB-S	Legitimação Fundiária



**PREFEITURA MUNICIPAL DE BURITIRAMA**

CNPJ: 13.234.000/0001-06 – Tel./Fax. (77) 3442-2134

Avenida Buriti, 291 – Centro

Buritirama - Bahia CEP. 47.120-000



		<p>Para quem da Rua Francisco Rapadura olha para o lote 01 inicia-se a descrição no vértice 1 na coordenada (EX: 649.557,3253 NY: 8.815.743,1741), no azimute de 352°17'29" com uma distância de 10,70 m de frente até o vértice 2 de coordenada (EX: 649.555,8903 NY: 8.815.753,7753), confrontando com Rua Francisco Rapadura, daí deflete à direita no azimute de 83°09'26" com uma distância de 24,33 m do lado esquerdo até o vértice 3 de coordenada (EX: 649.580,0506 NY: 8.815.756,6745), confrontando com Travessa 1º de Maio, daí deflete à direita no azimute de 173°06'27" com uma distância de 10,74 m ao fundo até o vértice 4 de coordenada (EX: 649.581,3391 NY: 8.815.746,0147), confrontando com Lote 02, daí deflete à direita no azimute de 263°15'13" com uma distância de 24,18 m do lado direito até o vértice 1 de coordenada (EX:</p>			
--	--	--	--	--	--

Av. Buriti, 291 - Centro - CEP. 47.120.000
 Cel. (77) 99982-9624 E-mail: pmburitirama@gmail.com





PREFEITURA MUNICIPAL DE BURITIRAMA

CNPJ: 13.234.000/0001-06 – Tel./Fax. (77) 3442-2134

Avenida Buriti, 291 – Centro

Buritirama - Bahia CEP. 47.120-000



		649.557,3253 NY: 8.815.743,1741), confrontando com Lote 26.				
06	<p>Valdivino Ribeiro da Silva, Brasileiro, casado(a), Motorista, portador(a) da carteira de identidade (RG) nº 0849507146, inscrito(a) no CPF sob nº 909.126.165-04, e Marleide Alves da Silva, Brasileira, casado(a), Lavradora, portador(a) da carteira de identidade (RG) nº 0776650904, inscrito(a) no CPF sob nº 984.673.955-91, casados sob o Regime de Comunhão Parcial de Bens, aos 12/09/1986, conforme Certidão de Nascimento matrícula nº 006650 01 55 1986 2 00023 019 0001220 41, expedida em 17/02/2017, pelo Oficial do Cartório de RCPN de Barra-BA; ambos residente e domiciliado(a) na Rua Osório Viana, nº 860, Centro, no município de Buritirama-BA.</p> <p>O Imóvel Quadra: 024, Lote: 10, Área: 280,17 m², pertencente ao casal.</p>	<p>O Lote de terreno sob nº 10 da Quadra 024, do Loteamento denominado “CENTRO 1” localizado na Sede Municipal, no município de BURITIRAMA-BA, comarca de BARRA-BA, na quadra formada pelas, , Trv. 10 de Janeiro, Rua Osório Viana, Trv. Buriti e Rua Antônio Carlos Viana, de formato irregular, abrangendo uma área de 280,17 m² (duzentos e oitenta metros quadrados) e um perímetro de 75,82 m.</p> <p>Para quem da Rua Osório Viana olha para o lote 10 inicia-se a descrição no vértice 1 na coordenada (EX: 649.451,8669 NY: 8.814.781,7068), no azimute de 184°33'17" com uma distância de 10,07 m de frente até o vértice 2 de coordenada (EX: 649.451,0672 NY: 8.814.771,6692), confrontando com Rua Osório Viana, daí deflete à direita no azimute de 275°51'54" com uma distância de 26,99 m do lado esquerdo até o vértice</p>	R\$ 20.000,00 (vinte mil reais)	Próprio	REURB-S	Legitimação Fundária



**PREFEITURA MUNICIPAL DE BURITIRAMA**

CNPJ: 13.234.000/0001-06 – Tel./Fax. (77) 3442-2134

Avenida Buriti, 291 – Centro

Buritirama - Bahia CEP. 47.120-000



		3 de coordenada (EX: 649.424,2146 NY: 8.814.774,4276), confrontando com Lote 11, daí deflete à esquerda no azimute de 275°23'02" com uma distância de 0,58 m do lado esquerdo até o vértice 4 de coordenada (EX: 649.423,6334 NY: 8.814.774,4824), confrontando com Lote 19, daí deflete à direita no azimute de 1°40'50" com uma distância de 10,10 m ao fundo até o vértice 5 de coordenada (EX: 649.423,9296 NY: 8.814.784,5766), confrontando com Lote 20, daí deflete à direita no azimute de 95°51'54" com uma distância de 28,08 m do lado direito até o vértice 1 de coordenada (EX: 649.451,8669 NY: 8.814.781,7068), confrontando com Lote 09. Cadastro Imobiliário N° 01.01.024.0040.001				
07	Adelaide Dias de Souza , Brasileira, casado(a), Lavradora, portador(a) da carteira de identidade (RG) n° 1328309576, inscrito(a) no CPF sob n° 014.744.745-35, residente e domiciliado(a) na Travessa Benedito	O Lote de terreno sob n° 01 da Quadra 025, do Loteamento denominado "CENTRO 1" localizado na Sede Municipal, no município de BURITIRAMA-BA, comarca de BARRA-BA, na quadra formada pelas, ,	R\$ 80.000,00 (oitenta mil reais)	Próprio	REURB-S	Legitimação Fundiária



**PREFEITURA MUNICIPAL DE BURITIRAMA**

CNPJ: 13.234.000/0001-06 – Tel./Fax. (77) 3442-2134

Avenida Buriti, 291 – Centro

Buritirama - Bahia CEP. 47.120-000



<p>Teixeira, nº 353, Centro, no município de Buritirama-BA, e Joeme Ramos dos Santos, Brasileiro, casado(a), Lavrador, portador(a) da carteira de identidade (RG) nº 2414670630, inscrito(a) no CPF sob nº 894.405.951-91, casados sob o Regime de Comunhão Parcial de Bens, em 23/12/2010, conforme Certidão de casamento matrícula nº 006650 0155 2010 2 0013 00046 000378XX, expedida em 11/01/2011 pelo oficialdo Cartório do RCPN de Buritirama-BA; ambos residentes e domiciliados na Travessa Benedito Teixeira, nº 353, Buritirama-BA.</p> <p>O imóvel Quadra: 025, Lote: 01, Área: 292,63 m², Inscrição Municipal 01.01.025.0164.001; pertencente ao casal.</p>	<p>Trv. Benito Teixeira, Rua Osório Viana, Rua Antônio Carlos Viana e Trv. 10 de Janeiro, de formato irregular, abrangendo uma área de 292,63 m² (duzentos e noventa e dois metros quadrados e sessenta e três decímetros quadrados) e um perímetro de 78,61 m.</p> <p>Para quem da Trv. 10 de Janeiro olha para o lote 01 inicia-se a descrição no vértice 1 na coordenada (EX: 649.407,4420 NY: 8.814.984,5325), no azimute de 3°29'18" com uma distância de 10,29 m de frente até o vértice 2 de coordenada (EX: 649.408,0683 NY: 8.814.994,8073), confrontando com Trv. 10 de Janeiro, daí deflete à direita no azimute de 94°17'13" com uma distância de 29,27 m do lado esquerdo até o vértice 3 de coordenada (EX: 649.437,2561 NY: 8.814.992,6193), confrontando com Trv. Benito Teixeira, daí deflete à direita no azimute de 182°50'45" com uma distância de 9,67 m ao fundo até o vértice 4 de coordenada (EX: 649.436,7761 NY: 8.814.982,9637), confrontando com Lote</p>				
---	--	--	--	--	--





PREFEITURA MUNICIPAL DE BURITIRAMA

CNPJ: 13.234.000/0001-06 – Tel./Fax. (77) 3442-2134

Avenida Buriti, 291 – Centro

Buritirama - Bahia CEP. 47.120-000



		02, daí deflete à direita no azimute de 273°03'41" com uma distância de 29,38 m do lado direito até o vértice 1 de coordenada (EX: 649.407,4420 NY: 8.814.984,5325), confrontando com Lote 25.				
08	Antonio Pereira dos Santos, Brasileiro, casado(a), Lavrador, portador(a) da carteira de identidade (RG) nº 2190134110, inscrito(a) no CPF sob nº 538.379.831-53, e Adelita Moreira dos Santos, Brasileira, casado(a), do lar, portador(a) da carteira de identidade (RG) nº 1194255051, inscrito(a) no CPF sob nº 562.179.945-34, casados pelo Regime de Comunhão Parcial de Bens, em 05/12/1986, conforme Certidão de Casamento nº 23-B, às fls. 87, termo 1.304, expedida em 17/09/1999, pelo oficial do Cartório de RCPN de Barra-BA; ambos residentes e domiciliados na Rua Antônio Carlos Viana, nº 317, Centro, no município de Buritirama-BA. O imóvel Quadra: 025, Lote: 23, Área: 313,21 m², Cadastro Imobiliário 01.01.025.0204.001, pertencente ao casal.	Quadra: 025 Lote: 23 Área: 313,21 m² O Lote de terreno sob nº 23 da Quadra 025, do Loteamento denominado "CENTRO 1" localizado na Sede Municipal, no município de BURITIRAMA-BA, comarca de BARRA-BA, na quadra formada pelas, , Trv. Benito Teixeira, Rua Osório Viana, Rua Antônio Carlos Viana e Trv. 10 de Janeiro, de formato irregular, abrangendo uma área de 313,21 m² (trezentos e treze metros quadrados e vinte e um decímetros quadrados) e um perímetro de 81,72 m. Para quem da Trv. 10 de Janeiro olha para o lote 23 inicia-se a descrição no vértice 1 na coordenada (EX: 649.405,8167 NY: 8.814.954,5617), no	R\$ 15.000,00 (quinze mil reais)	Próprio	REURB-S	Legitimação Fundiária





PREFEITURA MUNICIPAL DE BURITIRAMA

CNPJ: 13.234.000/0001-06 – Tel./Fax. (77) 3442-2134

Avenida Buriti, 291 – Centro

Buritirama - Bahia CEP. 47.120-000



		azimute de 2°58'33" com uma distância de 10,26 m de frente até o vértice 2 de coordenada (EX: 649.406,3492 NY: 8.814.964,8058), confrontando com Trv. 10 de Janeiro, daí deflete à direita no azimute de 93°08'45" com uma distância de 30,44 m do lado esquerdo até o vértice 3 de coordenada (EX: 649.436,7426 NY: 8.814.963,1354), confrontando com Lote 24, daí deflete à direita no azimute de 180°54'16" com uma distância de 10,21 m ao fundo até o vértice 4 de coordenada (EX: 649.436,5815 NY: 8.814.952,9315), confrontando com Lote 06, daí deflete à direita no azimute de 273°02'00" com uma distância de 30,81 m do lado direito até o vértice 1 de coordenada (EX: 649.405,8167 NY: 8.814.954,5617), confrontando com Lote 22.				
09	Erenaldo Pereira de Sena , Brasileiro, casado(a), Lavrador, portador(a) da carteira de identidade (RG) nº 0474183971, inscrito(a) no CPF sob nº 964.076.205-97, e Maria de Jesus de Sena , Brasileira,	O Lote de terreno sob nº 02 da Quadra 025, do Loteamento denominado "CENTRO 1" localizado na Sede Municipal, no município de BURITIRAMA-BA, comarca de BARRA-BA, na quadra formada pelas, , Trv. Benito	R\$ 78.000,00 (setenta e oito mil reais)	Próprio	REURB-S	Legitimação Fundiária





PREFEITURA MUNICIPAL DE BURITIRAMA

CNPJ: 13.234.000/0001-06 – Tel./Fax. (77) 3442-2134

Avenida Buriti, 291 – Centro

Buritirama - Bahia CEP. 47.120-000



<p>casado(a), Professora, portador(a) da carteira de identidade (RG) nº 0796626928, inscrito(a) no CPF sob nº 972.601.695-91, casados sob o Regime de Comunhão Parcial de Bens, em 15/08/1986, conforme Certidão de Casamento matrícula nº 006650 01 55 1986 2 00023 008 0001207 47, expedida em 02/03/2016 pelo oficial do Cartório de RCPN de Barra-BA; ambos residentes e domiciliados na Rua Osório Viana, nº 642, Centro, no município de Buritirama-BA.</p> <p>O imóvel Quadra: 025, Lote: 02, Área: 84,24 m², Inscrição Imobiliária 01.01.025.0123.001, pertencente ao casal.</p>	<p>Teixeira, Rua Osório Viana, Rua Antônio Carlos Viana e Trv. 10 de Janeiro, de formato irregular, abrangendo uma área de 84,24 m² (oitenta e quatro metros quadrados e vinte e quatro decímetros quadrados) e um perímetro de 36,88 m.</p> <p>Para quem da Trv. Benito Teixeira olha para o lote 02 inicia-se a descrição no vértice 1 na coordenada (EX: 649.437,2561 NY: 8.814.992,6193), no azimute de 94°12'34" com uma distância de 8,55 m de frente até o vértice 2 de coordenada (EX: 649.445,7805 NY: 8.814.991,9918), confrontando com Trv. Benito Teixeira, daí deflete à direita no azimute de 182°22'49" com uma distância de 9,76 m do lado esquerdo até o vértice 3 de coordenada (EX: 649.445,3752 NY: 8.814.982,2407), confrontando com Lote 03, daí deflete à direita no azimute de 273°34'49" com uma distância de 6,77 m ao fundo até o vértice 4 de coordenada (EX: 649.438,6213 NY: 8.814.982,6633), confrontando com Lote 04, daí deflete à esquerda no azimute de 271°15'33" com</p>				
---	---	--	--	--	--





PREFEITURA MUNICIPAL DE BURITIRAMA

CNPJ: 13.234.000/0001-06 – Tel./Fax. (77) 3442-2134

Avenida Buriti, 291 – Centro

Buritirama - Bahia CEP. 47.120-000



		uma distância de 1,87 m ao fundo até o vértice 5 de coordenada (EX: 649.436,7514 NY: 8.814.982,7044), confrontando com Lote 25, daí deflete à direita no azimute de 5°27'00" com uma distância de 0,26 m do lado direito até o vértice 6 de coordenada (EX: 649.436,7761 NY: 8.814.982,9637), confrontando com Lote 25, daí deflete à esquerda no azimute de 2°50'45" com uma distância de 9,67 m do lado direito até o vértice 1 de coordenada (EX: 649.437,2561 NY: 8.814.992,6193), confrontando com Lote 01.				
10	Rosileide Aleixo da Costa , Brasileira, casado(a), Zeladora, portador(a) da carteira de identidade (RG) nº 0849505798, inscrito(a) no CPF sob nº 968.797.855-49, e Enesio Moreira da Costa , Brasileira, casado(a), Lavrador, portador(a) da carteira de identidade (RG) nº 0767219732, inscrito(a) no CPF sob nº 993.191.875-68; casados sob o Regime de Comunhão Parcial de	Quadra: 025 Lote: 05 Área: 299,05 m ² O Lote de terreno sob nº 05 da Quadra 025, do Loteamento denominado "CENTRO 1" localizado na Sede Municipal, no município de BURITIRAMA-BA, comarca de BARRA-BA, na quadra formada pelas, , Trv. Benito Teixeira, Rua Osório Viana, Rua Antônio	R\$ 50.000,00 (cinquenta mil reais)	Próprio	REURB-S	Legitimação Fundiária





PREFEITURA MUNICIPAL DE BURITIRAMA

CNPJ: 13.234.000/0001-06 – Tel./Fax. (77) 3442-2134

Avenida Buriti, 291 – Centro

Buritirama - Bahia CEP. 47.120-000



<p>Bens, em 22/10/1982, conforme Certidão de Casamento nº B-20, às fls. 136v, termo 403, expedida em 15/12/1994, pelo oficial do Cartório de RCPN de Barra-BA; ambos residentes e domiciliados na Rua Osório Viana, nº 670, Centro, no município de Buritirama-BA . O imóvel Quadra: 025, Lote: 05, Área: 299,05 m², Inscrição imobiliária nº 01.01.025.0092.001, pertencente ao casal.</p>	<p>Carlos Viana e Trv. 10 de Janeiro, de formato irregular, abrangendo uma área de 299,05 m² (duzentos e noventa e nove metros quadrados e cinco décimos quadrados) e um perímetro de 79,46 m. Para quem da Rua Osório Viana olha para o lote 05 inicia-se a descrição no vértice 1 na coordenada (EX: 649.466,7783 NY: 8.814.971,2776), no azimute de 184°17'36" com uma distância de 10,55 m de frente até o vértice 2 de coordenada (EX: 649.465,9883 NY: 8.814.960,7541), confrontando com Rua Osório Viana, daí deflete à direita no azimute de 274°39'18" com uma distância de 29,34 m do lado esquerdo até o vértice 3 de coordenada (EX: 649.436,7426 NY: 8.814.963,1354), confrontando com Lote 06, daí deflete à direita no azimute de 0°42'41" com uma distância de 9,62 m ao fundo até o vértice 4 de coordenada (EX: 649.436,8620 NY: 8.814.972,7507), confrontando com Lote 24, daí deflete à direita no azimute de 91°54'33" com uma distância de 1,29 m do lado direito até o</p>				
---	--	--	--	--	--



**PREFEITURA MUNICIPAL DE BURITIRAMA**

CNPJ: 13.234.000/0001-06 – Tel./Fax. (77) 3442-2134

Avenida Buriti, 291 – Centro

Buritirama - Bahia CEP. 47.120-000



		vértice 5 de coordenada (EX: 649.438,1493 NY: 8.814.972,7078), confrontando com Lote 25, daí deflete à direita no azimute de 92°51'36" com uma distância de 28,66 m do lado direito até o vértice 1 de coordenada (EX: 649.466,7783 NY: 8.814.971,2776), confrontando com Lote 04.				
1	ALEXANDRO DE ALMEIDA SANTOS , brasileiro, casado, policial, portador do RG 09080252 SSP/BA e CPF 955.017.975-34 e FAGNA MOREIRA DOS SANTOS ALMEIDA , brasileira, casada, servidora pública, portadora do RG 13.970.284-91 SSP/BA e CPF 032.276.735-09, casados sob o Regime de Comunhão Parcial de Bens, em 29/12/2022, conforme Certidão de Casamento matrícula 139584 01 55 2022 2 00016 271 0001503 58, expedida em 29/12/2022 pelo oficial do Cartório de RCPN com funções notariais de Buritirama-BA. O imóvel Quadra: 117, Lote: 02, Área: 98,85 m², Inscrição Imobiliária nº 01.02.117.0114.001, pertencente apenas ao cônjuge.	Quadra: 117 Lote: 02 Área: 98,85 m² O Lote de terreno sob nº 02 da Quadra 117, do Loteamento denominado "CENTRO 1" localizado na Sede Municipal, no município de BURITIRAMA-BA, comarca de BARRA-BA, na quadra formada pelas, , Travessa 1º de Maio, Rua São Gonçalo, Travessa Trancredo Neves e Rua Francisco Rapadura, de formato irregular, abrangendo uma área de 98,85 m² (noventa e oito metros quadrados e oitenta e cinco décimos quadrados) e um perímetro de 39,87 m.	R\$ 8.000,00 (oito mil reais)	Próprio	REURB-E	Legitimação Fundária



**PREFEITURA MUNICIPAL DE BURITIRAMA**

CNPJ: 13.234.000/0001-06 – Tel./Fax. (77) 3442-2134

Avenida Buriti, 291 – Centro

Buritirama - Bahia CEP. 47.120-000



		<p>Para quem da Travessa 1º de Maio olha para o lote 02 inicia-se a descrição no vértice 1 na coordenada (EX: 649.580,0506 NY: 8.815.756,6745), no azimute de 81º44'26" com uma distância de 9,17 m de frente até o vértice 2 de coordenada (EX: 649.589,1290 NY: 8.815.757,9924), confrontando com Travessa 1º de Maio, daí deflete à direita no azimute de 173º50'47" com uma distância de 10,93 m do lado esquerdo até o vértice 3 de coordenada (EX: 649.590,3004 NY: 8.815.747,1276), confrontando com Lote 03, daí deflete à direita no azimute de 262º29'56" com uma distância de 8,30 m ao fundo até o vértice 4 de coordenada (EX: 649.582,0713 NY: 8.815.746,0440), confrontando com Lote 04, daí deflete à direita no azimute de 267º42'34" com uma distância de 0,73 m ao fundo até o vértice 5 de coordenada (EX: 649.581,3391 NY: 8.815.746,0147), confrontando com Lote 26, daí deflete à direita no azimute de 353º06'27" com uma distância de 10,74 m do lado direito até o</p>				
--	--	--	--	--	--	--

Av. Buriti, 291 - Centro - CEP. 47.120.000
 Cel. (77) 99982-9624 E-mail: pmburitirama@gmail.com



**PREFEITURA MUNICIPAL DE BURITIRAMA**

CNPJ: 13.234.000/0001-06 – Tel./Fax. (77) 3442-2134

Avenida Buriti, 291 – Centro

Buritirama - Bahia CEP. 47.120-000



		vértice 1 de coordenada (EX: 649.580,0506 NY: 8.815.756,6745), confrontando com Lote 01.				
1 2	NILTON PINHEIRO DE SOUZA, brasileiro, solteiro, motorista, portador do RG 07.867.413-17 SSP/BA e CPF nº 260.356.908-23, nascido em 22/12/1975, conforme Certidão de Nascimento nº 24.851, às fls 219v, Livro A-77, expedida em 13/01/1995 pelo oficial do Cartório de RCPN de Barra-BA.	Quadra: 117 Lote: 10 Área: 152,81 m² Inscrição Imobiliária 01.02.117.0024.001 O Lote de terreno sob nº 10 da Quadra 117, do Loteamento denominado "CENTRO 1" localizado na Sede Municipal, no município de BURITIRAMA-BA, comarca de BARRA-BA, na quadra formada pelas, , Travessa 1º de Maio, Rua São Gonçalo, Travessa Trancredo Neves e Rua Francisco Rapadura, de formato irregular, abrangendo uma área de 152,81 m ² (cento e cinquenta e dois metros quadrados e oitenta e um decímetros quadrados) e um perímetro de 57,37 m. Para quem da Rua São Gonçalo olha para o lote 10 inicia-se a descrição no vértice 1 na	R\$ 35.000,00 (trinta e cinco mil reais)	Próprio	REURB-S	Legitimação Fundiária



**PREFEITURA MUNICIPAL DE BURITIRAMA**

CNPJ: 13.234.000/0001-06 – Tel./Fax. (77) 3442-2134

Avenida Buriti, 291 – Centro

Buritirama - Bahia CEP. 47.120-000



		<p>coordenada (EX: 649.612,7328 NY: 8.815.701,7941), no azimute de 171°50'13" com uma distância de 7,22 m de frente até o vértice 2 de coordenada (EX: 649.613,7578 NY: 8.815.694,6485), confrontando com Rua São Gonçalo, daí deflete à direita no azimute de 261°46'27" com uma distância de 21,38 m do lado esquerdo até o vértice 3 de coordenada (EX: 649.592,6026 NY: 8.815.691,5903), confrontando com Lote 11, daí deflete à direita no azimute de 264°50'48" com uma distância de 0,19 m do lado esquerdo até o vértice 4 de coordenada (EX: 649.592,4086 NY: 8.815.691,5728), confrontando com Lote 18, daí deflete à direita no azimute de 351°01'21" com uma distância de 6,91 m ao fundo até o vértice 5 de coordenada (EX: 649.591,3307 NY: 8.815.698,3962), confrontando com Lote 19, daí deflete à direita no azimute de 80°58'43" com uma distância de 21,67 m do lado direito até o</p>			
--	--	---	--	--	--

Av. Buriti, 291 - Centro - CEP. 47.120.000
 Cel. (77) 99982-9624 E-mail: pmburitirama@gmail.com





PREFEITURA MUNICIPAL DE BURITIRAMA

CNPJ: 13.234.000/0001-06 – Tel./Fax. (77) 3442-2134

Avenida Buriti, 291 – Centro

Buritirama - Bahia CEP. 47.120-000



		vértice 1 de coordenada (EX: 649.612,7328 NY: 8.815.701,7941), confrontando com Lote 09.				
1 3	KÁTIA ISIS MOREIRA DE SOUZA , brasileira, solteira, professora, portadora do RG 3.533.033 SSP/DF e CPF 694.766.831-04, nascida em 19/07/1976, conforme certidão de nascimento matrícula nº 1445010155 1979 1 00083 218 0007315 80, expedida em 20/01/2011 pelo Oficial do Cartório de RCPN de Barra-BA, residente e domiciliada a Rua Francisco Rapadura, 386, centro, Buritirama-BA.	Quadra: 117 Lote: 22 Área: 232,09 m² Inscrição Imobiliária 01.02.117.0182.001	R\$ 80.000,00 (oitenta mil reais)	Próprio	REURB-E	Legitimação Fundiária
		O Lote de terreno sob nº 22 da Quadra 117, do Loteamento denominado "CENTRO 1" localizado na Sede Municipal, no município de BURITIRAMA-BA, comarca de BARRA-BA, na quadra formada pelas, , Travessa 1º de Maio, Rua São Gonçalo, Travessa Trancredo Neves e Rua Francisco Rapadura, de formato irregular, abrangendo uma área de 232,09 m ² (duzentos e trinta e dois metros quadrados e nove decímetros quadrados) e um perímetro de 71,43 m.				

Av. Buriti, 291 - Centro - CEP. 47.120.000
Cel. (77) 99982-9624 E-mail: pmburitirama@gmail.com



**PREFEITURA MUNICIPAL DE BURITIRAMA**

CNPJ: 13.234.000/0001-06 – Tel./Fax. (77) 3442-2134

Avenida Buriti, 291 – Centro

Buritirama - Bahia CEP. 47.120-000



		<p>Para quem da Rua Francisco Rapadura olha para o lote 22 inicia-se a descrição no vértice 1 na coordenada (EX: 649.562,7138 NY: 8.815.705,7183), no azimute de 262°08'48" com uma distância de 0,86 m de frente até o vértice 2 de coordenada (EX: 649.561,8645 NY: 8.815.705,6012), confrontando com Rua Francisco Rapadura, daí deflete à direita no azimute de 353°02'33" com uma distância de 8,70 m de frente até o vértice 3 de coordenada (EX: 649.560,8102 NY: 8.815.714,2403), confrontando com Rua Francisco Rapadura, daí deflete à direita no azimute de 83°09'26" com uma distância de 0,74 m de frente até o vértice 4 de coordenada (EX: 649.561,5424 NY: 8.815.714,3282), confrontando com Rua Francisco Rapadura, daí deflete à esquerda no azimute de 82°25'45" com uma distância de 26,24 m do lado esquerdo até o vértice 5 de coordenada (EX: 649.587,5539 NY: 8.815.717,7854),</p>				
--	--	--	--	--	--	--

Av. Buriti, 291 - Centro - CEP. 47.120.000
 Cel. (77) 99982-9624 E-mail: pmburitirama@gmail.com





PREFEITURA MUNICIPAL DE BURITIRAMA

CNPJ: 13.234.000/0001-06 – Tel./Fax. (77) 3442-2134

Avenida Buriti, 291 – Centro

Buritirama - Bahia CEP. 47.120-000



		confrontando com Lote 23, daí deflete à direita no azimute de 170°41'52" com uma distância de 8,42 m ao fundo até o vértice 6 de coordenada (EX: 649.588,9149 NY: 8.815.709,4758), confrontando com Lote 07, daí deflete à direita no azimute de 262°56'33" com uma distância de 1,05 m do lado direito até o vértice 7 de coordenada (EX: 649.587,8746 NY: 8.815.709,3470), confrontando com Lote 08, daí deflete à esquerda no azimute de 261°47'36" com uma distância de 25,42 m do lado direito até o vértice 1 de coordenada (EX: 649.562,7138 NY: 8.815.705,7183), confrontando com Lote 21.					
1 4	Laurentina Caetano dos Anjos, Brasileira, Aposentada, portador(a) da carteira de identidade (RG) nº 0786734450, inscrito(a) no CPF sob nº 257.200.745-20, residente e domiciliado(a) na Rua Antônio Carlos Viana, nº 327, Centro, no município de Buritirama-BA. viúva, conforme certidão de óbito do senhor JOÃO CAETANO	Quadra: 025 Lote: 22 Área: 321,87 m² Inscrição 01.01.025.0214.001 O Lote de terreno sob nº 22 da Quadra 025, do Loteamento denominado	Imobiliária	R\$ 15.000,00 (quinze mil reais)	Próprio	REURB-S	Legitimação Fundiária





PREFEITURA MUNICIPAL DE BURITIRAMA

CNPJ: 13.234.000/0001-06 – Tel./Fax. (77) 3442-2134

Avenida Buriti, 291 – Centro

Buritirama - Bahia CEP. 47.120-000



<p>SOBRINHO, falecido em 01/04/1978, certidão de nº 549, fls. 138, livro 35-n, expedida pelo Oficial do Cartório de RCPN de Barra-BA.</p> <p>O imóvel Quadra: 025, Lote: 22, Área: 321,87 m², pertencente à senhora Laurentina Caetano dos Anjos.</p>	<p>“CENTRO 1” localizado na Sede Municipal, no município de BURITIRAMA-BA, comarca de BARRA-BA, na quadra formada pelas, , Trv. Benito Teixeira, Rua Osório Viana, Rua Antônio Carlos Viana e Trv. 10 de Janeiro, de formato irregular, abrangendo uma área de 321,87 m² (trezentos e vinte e um metros quadrados e oitenta e sete decímetros quadrados) e um perímetro de 82,64 m.</p> <p>Para quem da Trv. 10 de Janeiro olha para o lote 22 inicia-se a descrição no vértice 1 na coordenada (EX: 649.405,3716 NY: 8.814.944,3163), no azimute de 2°29'15" com uma distância de 10,26 m de frente até o vértice 2 de coordenada (EX: 649.405,8167 NY: 8.814.954,5617), confrontando com Trv. 10 de Janeiro, daí deflete à direita no azimute de 93°02'00" com uma distância de 30,81 m do lado esquerdo até o vértice 3 de coordenada (EX: 649.436,5815 NY: 8.814.952,9315), confrontando com Lote 23, daí deflete à direita no azimute de 181°35'25" com uma distância de 10,59 m</p>				
---	--	--	--	--	--





PREFEITURA MUNICIPAL DE BURITIRAMA

CNPJ: 13.234.000/0001-06 – Tel./Fax. (77) 3442-2134

Avenida Buriti, 291 – Centro

Buritirama - Bahia CEP. 47.120-000



		ao fundo até o vértice 4 de coordenada (EX: 649.436,2876 NY: 8.814.942,3467), confrontando com Lote 07, daí deflete à direita no azimute de 273°38'43" com uma distância de 30,98 m do lado direito até o vértice 1 de coordenada (EX: 649.405,3716 NY: 8.814.944,3163), confrontando com Lote 08.				
15	<p>Diocese de Barra, Pessoa Jurídica, inscrito(a) no CNPJ sob nº 13.648.696/007-02, representada pelo Sr. Bruno Rômulo da Silva, portador do RG nº 14.678.739-00 SS/BA, com sede na Av. Cel. Antônio Rodrigues Viana, nº 559, Centro, no município de Buritirama-BA.</p>	<p>Quadra: 117 Lote: 13 Área: 486,99 m² Inscrição 01.02.117.0292.001</p> <p style="text-align: right;">Imobiliária</p> <p>O Lote de terreno sob nº 13 da Quadra 117, do Loteamento denominado "CENTRO 1" localizado na Sede Municipal, no município de BURITIRAMA-BA, comarca de BARRA-BA, na quadra formada pelas, , Travessa 1º de Maio, Rua São Gonçalo, Travessa Trancredo Neves e Rua Francisco Rapadura, de formato irregular, abrangendo uma área de 486,99 m² (quatrocentos e oitenta e seis metros</p>	R\$ 16.000,00 (dezesesseis mil reais)	Próprio	REURB-E	Legitimação Fundiária



**PREFEITURA MUNICIPAL DE BURITIRAMA**

CNPJ: 13.234.000/0001-06 – Tel./Fax. (77) 3442-2134

Avenida Buriti, 291 – Centro

Buritirama - Bahia CEP. 47.120-000



		<p>quadrados e noventa e nove decímetros quadrados) e um perímetro de 88,96 m.</p> <p>Para quem da Travessa Trancredo Neves olha para o lote 13 inicia-se a descrição no vértice 1 na coordenada (EX: 649.619,1463 NY: 8.815.653,2100), no azimute de 261°47'01" com uma distância de 19,26 m de frente até o vértice 2 de coordenada (EX: 649.600,0816 NY: 8.815.650,4572), confrontando com Travessa Trancredo Neves, daí deflete à direita no azimute de 351°18'07" com uma distância de 25,06 m do lado esquerdo até o vértice 3 de coordenada (EX: 649.596,2925 NY: 8.815.675,2254), confrontando com Lote 14, daí deflete à direita no azimute de 82°12'54" com uma distância de 19,73 m ao fundo até o vértice 4 de coordenada (EX: 649.615,8371 NY: 8.815.677,8974), confrontando com Lote 12, daí deflete à direita no azimute de 172°21'55" com uma distância de 24,91 m do lado direito até o vértice 1 de coordenada (EX: 649.619,1463 NY:</p>				
--	--	--	--	--	--	--





PREFEITURA MUNICIPAL DE BURITIRAMA

CNPJ: 13.234.000/0001-06 – Tel./Fax. (77) 3442-2134

Avenida Buriti, 291 – Centro

Buritirama - Bahia CEP. 47.120-000



		8.815.653,2100), confrontando com Rua São Gonçalo.				
16	Valdivino Ribeiro da Silva , Brasileiro, casado(a), Motorista, portador(a) da carteira de identidade (RG) nº 0849507146, inscrito(a) no CPF sob nº 909.126.165-04 e Marleide Alves da Silva , Brasileira, casado(a), Lavradora, portador(a) da carteira de identidade (RG) nº 0776650904, inscrito(a) no CPF sob nº 984.673.955-91; casados sob o Regime de Comunhão Parcial de Bens, em 12/09/1986, conforme Certidão de Casamento matrícula 006650 01 55 1986 00023 019 0001220 41, expedida em 17/02/2017, pelo Oficial do Cartório de RCPN de Barra-BA; ambos residente e domiciliado(a) na Rua Osório Viana, nº 860, Centro, no município de Buritirama-BA. O imóvel Quadra: 024, Lote: 10, Área: 280,17 m², Inscrição Municipal 01.01.024.0040.001 pertencente ao casal.	<p>Quadra: 024 Lote: 10 Área: 280,17 m²</p> <p>O Lote de terreno sob nº 10 da Quadra 024, do Loteamento denominado "CENTRO 1" localizado na Sede Municipal, no município de BURITIRAMA-BA, comarca de BARRA-BA, na quadra formada pelas, , Trv. 10 de Janeiro, Rua Osório Viana, Trv. Buriti e Rua Antônio Carlos Viana, de formato irregular, abrangendo uma área de 280,17 m² (duzentos e oitenta metros quadrados e dezessete decímetros quadrados) e um perímetro de 75,82 m.</p> <p>Para quem da Rua Osório Viana olha para o lote 10 inicia-se a descrição no vértice 1 na coordenada (EX: 649.451,8669 NY: 8.814.781,7068), no azimute de 184°33'17" com uma distância de 10,07 m de frente até o vértice 2</p>	R\$ 20.000,00 (vinte mil reais)	Próprio	REURB-S	Legitimação Fundiária

Av. Buriti, 291 - Centro - CEP. 47.120.000
 Cel. (77) 99982-9624 E-mail: pmburitirama@gmail.com



**PREFEITURA MUNICIPAL DE BURITIRAMA**

CNPJ: 13.234.000/0001-06 – Tel./Fax. (77) 3442-2134

Avenida Buriti, 291 – Centro

Buritirama - Bahia CEP. 47.120-000



	de coordenada (EX: 649.451,0672 NY: 8.814.771,6692), confrontando com Rua Osório Viana, daí deflete à direita no azimute de 275°51'54" com uma distância de 26,99 m do lado esquerdo até o vértice 3 de coordenada (EX: 649.424,2146 NY: 8.814.774,4276), confrontando com Lote 11, daí deflete à esquerda no azimute de 275°23'02" com uma distância de 0,58 m do lado esquerdo até o vértice 4 de coordenada (EX: 649.423,6334 NY: 8.814.774,4824), confrontando com Lote 19, daí deflete à direita no azimute de 1°40'50" com uma distância de 10,10 m ao fundo até o vértice 5 de coordenada (EX: 649.423,9296 NY: 8.814.784,5766), confrontando com Lote 20, daí deflete à direita no azimute de 95°51'54" com uma distância de 28,08 m do lado direito até o vértice 1 de coordenada (EX: 649.451,8669 NY: 8.814.781,7068), confrontando com Lote 09.				
--	---	--	--	--	--

Av. Buriti, 291 - Centro - CEP. 47.120.000
 Cel. (77) 99982-9624 E-mail: pmburitirama@gmail.com





PREFEITURA MUNICIPAL DE BURITIRAMA

CNPJ: 13.234.000/0001-06 – Tel./Fax. (77) 3442-2134

Avenida Buriti, 291 – Centro

Buritirama - Bahia CEP. 47.120-000



1 7	<p>MARIA ALVES DA COSTA, brasileira, casada, lavradora, portadora do RG 07.766.325-07 SSP/BA e CPF nº 900.053.505-06 e ERENITO PEREIRA DE SOUZA, brasileiro, casado, lavrador, portador do RG 3.621.926 SSP/DF e CPF 009.180.218-04, casados sob o Regime de Comunhão Parcial de Bens em 13/09/2013, conforme Certidão de Nascimento matrícula nº 139584 01 55 2013 2 00013 188 0000520 74, expedida em 13/09/2013 pelo oficial do Cartório de RCPN de Buritirama-BA, comarca de Barra-BA. O imóvel Inscrição Imobiliária nº 01.01.025.0032.001, Quadra: 025, Lote: 13, Área: 307,25 m², pertencente ao casal.</p>	<p>Quadra: 025 Lote: 13 Área: 307,25 m²</p> <p>O Lote de terreno sob nº 13 da Quadra 025, do Loteamento denominado "CENTRO 1" localizado na Sede Municipal, no município de BURITIRAMA-BA, comarca de BARRA-BA, na quadra formada pelas, , Trv. Benito Teixeira, Rua Osório Viana, Rua Antônio Carlos Viana e Trv. 10 de Janeiro, de formato irregular, abrangendo uma área de 307,25 m² (trezentos e sete metros quadrados e vinte e cinco decímetros quadrados) e um perímetro de 80,94 m.</p> <p>Para quem da Rua Osório Viana olha para o lote 13 inicia-se a descrição no vértice 1 na coordenada (EX: 649.461,0775 NY: 8.814.901,5011), no azimute de 184°34'13" com uma distância de 10,32 m de frente até o vértice 2 de coordenada (EX: 649.460,2553 NY: 8.814.891,2152), confrontando</p>	R\$ 10.000,00 (dez mil reais)	Próprio	REURB-S	Legitimação Fundiária
--------	---	--	----------------------------------	---------	---------	--------------------------



**PREFEITURA MUNICIPAL DE BURITIRAMA**

CNPJ: 13.234.000/0001-06 – Tel./Fax. (77) 3442-2134

Avenida Buriti, 291 – Centro

Buritirama - Bahia CEP. 47.120-000



	<p>com Rua Osório Viana, daí deflete à direita no azimute de 273°09'13" com uma distância de 29,73 m do lado esquerdo até o vértice 3 de coordenada (EX: 649.430,5711 NY: 8.814.892,8507), confrontando com Lote 14, daí deflete à direita no azimute de 3°55'52" com uma distância de 0,69 m ao fundo até o vértice 4 de coordenada (EX: 649.430,6183 NY: 8.814.893,5366), confrontando com Lote 17, daí deflete à direita no azimute de 4°01'59" com uma distância de 9,80 m ao fundo até o vértice 5 de coordenada (EX: 649.431,3075 NY: 8.814.903,3120), confrontando com Lote 18, daí deflete à direita no azimute de 94°34'30" com uma distância de 19,20 m do lado direito até o vértice 6 de coordenada (EX: 649.450,4460 NY: 8.814.901,7805), confrontando com Lote 12, daí deflete à esquerda no azimute de 2°08'33" com uma distância de 0,56 m do lado direito até o vértice 7 de coordenada (EX:</p>				
--	---	--	--	--	--

Av. Buriti, 291 - Centro - CEP. 47.120.000
 Cel. (77) 99982-9624 E-mail: pmburitirama@gmail.com





PREFEITURA MUNICIPAL DE BURITIRAMA

CNPJ: 13.234.000/0001-06 – Tel./Fax. (77) 3442-2134

Avenida Buriti, 291 – Centro

Buritirama - Bahia CEP. 47.120-000



		649.450,4671 NY: 8.814.902,3434), confrontando com Lote 12, daí deflete à direita no azimute de 94°32'18" com uma distância de 10,64 m do lado direito até o vértice 1 de coordenada (EX: 649.461,0775 NY: 8.814.901,5011), confrontando com Lote 12.				
1 8	Valeriano Bispo da Gama, Brasileira, divorciado(a), Lavrador, portador(a) da carteira de identidade (RG) n° 0346828996, inscrito(a) no CPF sob n° 243.410.025-20, residente e domiciliado(a) na Rua Osorio Viana, n° 652, Centro, no município de Buritirama-Ba. O imóvel Quadra: 025, Lote: 03, Área: 216,54 m², Inscrição Imobiliária: 01.01.025.0113.001, pertencente apenas ao senhor VALERIANO BISPO DA GAMA.	Quadra: 025 Lote: 03 Área: 216,54 m² Inscrição Imobiliária: 01.01.025.0113.001 O Lote de terreno sob n° 03 da Quadra 025, do Loteamento denominado "CENTRO 1" localizado na Sede Municipal, no município de BURITIRAMA-BA, comarca de BARRA-BA, na quadra formada pelas, , Trv. Benito Teixeira, Rua Osório Viana, Rua Antônio Carlos Viana e Trv. 10 de Janeiro, de formato irregular, abrangendo uma área de 216,54 m² (duzentos e dezesseis metros quadrados e cinquenta e quatro	R\$ 20.000,00 (vinte mil reais)	Próprio	REURB-S	Legitimação Fundária



**PREFEITURA MUNICIPAL DE BURITIRAMA**

CNPJ: 13.234.000/0001-06 – Tel./Fax. (77) 3442-2134

Avenida Buriti, 291 – Centro

Buritirama - Bahia CEP. 47.120-000



	<p>decímetros quadrados) e um perímetro de 63,90 m.</p> <p>Para quem da Rua Osório Viana olha para o lote 03 inicia-se a descrição no vértice 1 na coordenada (EX: 649.468,0428 NY: 8.814.990,7670), no azimute de 183°42'45" com uma distância de 9,77 m de frente até o vértice 2 de coordenada (EX: 649.467,4106 NY: 8.814.981,0223), confrontando com Rua Osório Viana, daí deflete à direita no azimute de 273°09'53" com uma distância de 22,07 m do lado esquerdo até o vértice 3 de coordenada (EX: 649.445,3752 NY: 8.814.982,2407), confrontando com Lote 04, daí deflete à direita no azimute de 2°22'49" com uma distância de 9,76 m ao fundo até o vértice 4 de coordenada (EX: 649.445,7805 NY: 8.814.991,9918), confrontando com Lote 02, daí deflete à direita no azimute de 93°08'57" com uma distância de 22,30 m do lado direito até o vértice 1 de coordenada (EX:</p>				
--	--	--	--	--	--

Av. Buriti, 291 - Centro - CEP. 47.120.000
 Cel. (77) 99982-9624 E-mail: pmburitirama@gmail.com



**PREFEITURA MUNICIPAL DE BURITIRAMA**

CNPJ: 13.234.000/0001-06 – Tel./Fax. (77) 3442-2134

Avenida Buriti, 291 – Centro

Buritirama - Bahia CEP. 47.120-000



		649.468,0428 NY: 8.814.990,7670), confrontando com Trv. Benito Teixeira.				
19	WANDERSON MARQUES DA COSTA , brasileiro, lavrador, portador do RG 13.283.417.04 SSP/BA e CPF 014.507.455-20, solteiro, nascido em 21/12/1977, conforme Certidão de Nascimento de nº 1.107, às fls 211v, livro 31-A, expedida em 28/12/2001, pelo Oficial do Cartório de RCPN de Buritirama-BA, Comarca de Barra-BA; ROZALINA MARCIANA DE OLIVEIRA , brasileira, lavradora, portadora do RG nº 13.771.130-19 e CPF 015.258.515-00, solteira, nascida em 08/06/1984, conforme Certidão de Nascimento de nº 4.230, às fls. 94, livro 34-A, expedida pelo Oficial do Cartório de RCPN de Buritirama-BA, Comarca de Barra-BA. O imóvel Quadra: 025, Lote: 19, Área: 272,11 m ² , Inscrição	Quadra: 025 Lote: 19 Área: 272,11 m² Inscrição imobiliária 01.01.025.0264.001 O Lote de terreno sob nº 19 da Quadra 025, do Loteamento denominado "CENTRO 1" localizado na Sede Municipal, no município de BURITIRAMA-BA, comarca de BARRA-BA, na quadra formada pelas, , Trv. Benito Teixeira, Rua Osório Viana, Rua Antônio Carlos Viana e Trv. 10 de Janeiro, de formato irregular, abrangendo uma área de 272,11 m ² (duzentos e setenta e dois metros quadrados e onze decímetros quadrados) e um perímetro de 74,80 m. Para quem da Trv. 10 de Janeiro olha para o lote 19 inicia-se a descrição no vértice 1 na coordenada (EX: 649.404,0094 NY:		Próprio	REURB-S	Legitimação Fundiária





PREFEITURA MUNICIPAL DE BURITIRAMA

CNPJ: 13.234.000/0001-06 – Tel./Fax. (77) 3442-2134

Avenida Buriti, 291 – Centro

Buritirama - Bahia CEP. 47.120-000



	imobiliária 01.01.025.0264.001 pertencente aos dois conviventes.	8.814.905,1662), no azimute de 2°02'39" com uma distância de 9,78 m de frente até o vértice 2 de coordenada (EX: 649.404,3582 NY: 8.814.914,9369), confrontando com Trv. 10 de Janeiro, daí deflete à direita no azimute de 93°23'07" com uma distância de 27,65 m do lado esquerdo até o vértice 3 de coordenada (EX: 649.431,9589 NY: 8.814.913,3042), confrontando com Lote 20, daí deflete à direita no azimute de 183°43'47" com uma distância de 10,01 m ao fundo até o vértice 4 de coordenada (EX: 649.431,3075 NY: 8.814.903,3120), confrontando com Lote 12, daí deflete à direita no azimute de 273°53'09" com uma distância de 27,36 m do lado direito até o vértice 1 de coordenada (EX: 649.404,0094 NY: 8.814.905,1662), confrontando com Lote 18.				
20	Aline de Lima Souza , Brasileira, solteiro(a), Enfermeira, portador(a) da carteira de identidade (RG) nº 1619873460, inscrito(a) no CPF sob	Inscrição Imobiliária 01.01.024.0350.001 Quadra: 024 Lote: 16	R\$ 1.6000,00 (hum mil e seiscentos reais)	Próprio	REURB-E	Legitimação Fundiária



**PREFEITURA MUNICIPAL DE BURITIRAMA**

CNPJ: 13.234.000/0001-06 – Tel./Fax. (77) 3442-2134

Avenida Buriti, 291 – Centro

Buritirama - Bahia CEP. 47.120-000



<p>nº 071.088.785-00, nascida em 22/06/1995, conforme Certidão de Nascimento de nº 8.602, às fls. 298v, A-39, expedida em 23/03/2009, pelo oficial do Cartório de RCPN de Buritirama-BA, Comarca de Barra-BA; residente e domiciliado(a) na Rua Antônio Carlos Viana, nº S/N, Centro, no município de Buritirama-BA.</p>	<p>Área: 136,39 m²</p> <p>O Lote de terreno sob nº 16 da Quadra 024, do Loteamento denominado "CENTRO 1" localizado na Sede Municipal, no município de BURITIRAMA-BA, comarca de BARRA-BA, na quadra formada pelas, , Trv. 10 de Janeiro, Rua Osório Viana, Trv. Buriti e Rua Antônio Carlos Viana, de formato irregular, abrangendo uma área de 136,39 m² (cento e trinta e seis metros quadrados e trinta e nove decímetros quadrados) e um perímetro de 47,60 m.</p> <p>Para quem da Rua Antônio Carlos Viana olha para o lote 16 inicia-se a descrição no vértice 1 na coordenada (EX: 649.395,5544 NY: 8.814.737,6260), daí segue em curva com coordenadas do PC (EX: 649.395,5544 NY: 8.814.737,6260) e PT (EX: 649.395,3938 NY: 8.814.737,8043), coordenadas do Ponto Central (EX: 649.395,5484 NY: 8.814.737,7821),</p>				
--	--	--	--	--	--



**PREFEITURA MUNICIPAL DE BURITIRAMA**

CNPJ: 13.234.000/0001-06 – Tel./Fax. (77) 3442-2134

Avenida Buriti, 291 – Centro

Buritirama - Bahia CEP. 47.120-000



	desenvolvimento de 0,27 m, raio de 0,16 m, distância da corda de 0,24 m, no azimute da corda de 317°59'25", tangente de 0,19 m, com um ângulo central de curva de 100°21'11" , de frente até o vértice 2 de coordenada (EX: 649.395,3938 NY: 8.814.737,8043), confrontando com Rua Antônio Carlos Viana, daí deflete à direita no azimute de 3°21'34" com uma distância de 9,41 m de frente até o vértice 3 de coordenada (EX: 649.395,9449 NY: 8.814.747,1938), confrontando com Rua Antônio Carlos Viana, daí deflete à direita no azimute de 95°58'23" com uma distância de 14,59 m do lado esquerdo até o vértice 4 de coordenada (EX: 649.410,4582 NY: 8.814.745,6753), confrontando com Lote 17, daí deflete à direita no azimute de 187°30'04" com uma distância de 9,60 m ao fundo até o vértice 5 de coordenada (EX: 649.409,2056 NY: 8.814.736,1619), confrontando com Lote 15, daí				
--	---	--	--	--	--

Av. Buriti, 291 - Centro - CEP. 47.120.000
 Cel. (77) 99982-9624 E-mail: pmburitirama@gmail.com





PREFEITURA MUNICIPAL DE BURITIRAMA

CNPJ: 13.234.000/0001-06 – Tel./Fax. (77) 3442-2134

Avenida Buriti, 291 – Centro

Buritirama - Bahia CEP. 47.120-000



		deflete à direita no azimute de 276°07'18" com uma distância de 13,73 m do lado direito até o vértice 1 de coordenada (EX: 649.395,5544 NY: 8.814.737,6260), confrontando com Trv. Buriti.				
2 1	Carmozina Alves da Silva, Brasileira, Aposentada, portador(a) da carteira de identidade (RG) nº 0771287968, inscrito(a) no CPF sob nº 901.097.835-49, residente e domiciliado(a) na Rua Antônio Carlos Viana, nº 519, Centro, no município de Buritirama-BA, viúva, conforme Certidão de Óbito matrícula 139584 01 55 2019 4 00006 189 0001961 82, expedida em 21/11/2019 pelo Oficial do Cartório de RCPN de Buritirama-BA, que atesta o óbito do senhor JOAQUIM PEREIRA SILVA. O imóvel Quadra: 024, Lote: 17, Área: 274,18 m ² , pertencente a senhora Carmozina Alves da Silva.	Inscrição Imobiliária 01.01.024.0340.001 Quadra: 024 Lote: 17 Área: 274,18 m² O Lote de terreno sob nº 17 da Quadra 024, do Loteamento denominado "CENTRO 1" localizado na Sede Municipal, no município de BURITIRAMA-BA, comarca de BARRA-BA, na quadra formada pelas, , Trv. 10 de Janeiro, Rua Osório Viana, Trv. Buriti e Rua Antônio Carlos Viana, de formato irregular, abrangendo uma área de 274,18 m ² (duzentos e setenta e quatro metros quadrados e dezoito decímetros quadrados) e um perímetro de 74,25 m.	R\$ 20.000,00 (vinte mil reais)	Próprio	REURB-S	Legitimação Fundiária

Av. Buriti, 291 - Centro - CEP. 47.120.000
Cel. (77) 99982-9624 E-mail: pmburitirama@gmail.com



**PREFEITURA MUNICIPAL DE BURITIRAMA**

CNPJ: 13.234.000/0001-06 – Tel./Fax. (77) 3442-2134

Avenida Buriti, 291 – Centro

Buritirama - Bahia CEP. 47.120-000



		<p>Para quem da Rua Antônio Carlos Viana olha para o lote 17 inicia-se a descrição no vértice 1 na coordenada (EX: 649.395,9449 NY: 8.814.747,1938), no azimute de 3°30'40" com uma distância de 10,50 m de frente até o vértice 2 de coordenada (EX: 649.396,5882 NY: 8.814.757,6787), confrontando com Rua Antônio Carlos Viana, daí deflete à direita no azimute de 93°21'20" com uma distância de 10,45 m do lado esquerdo até o vértice 3 de coordenada (EX: 649.407,0157 NY: 8.814.757,0673), confrontando com Lote 18, daí deflete à direita no azimute de 182°59'49" com uma distância de 0,86 m do lado esquerdo até o vértice 4 de coordenada (EX: 649.406,9708 NY: 8.814.756,2098), confrontando com Lote 18, daí deflete à esquerda no azimute de 94°54'32" com uma distância de 15,54 m do lado esquerdo até o vértice 5 de coordenada (EX: 649.422,4564 NY: 8.814.754,8798),</p>				
--	--	--	--	--	--	--

Av. Buriti, 291 - Centro - CEP. 47.120.000
 Cel. (77) 99982-9624 E-mail: pmburitirama@gmail.com





PREFEITURA MUNICIPAL DE BURITIRAMA

CNPJ: 13.234.000/0001-06 – Tel./Fax. (77) 3442-2134

Avenida Buriti, 291 – Centro

Buritirama - Bahia CEP. 47.120-000



		confrontando com Lote 18, daí deflete à direita no azimute de 182°32'22" com uma distância de 0,82 m ao fundo até o vértice 6 de coordenada (EX: 649.422,4203 NY: 8.814.754,0656), confrontando com Lote 12, daí deflete à esquerda no azimute de 181°58'13" com uma distância de 9,78 m ao fundo até o vértice 7 de coordenada (EX: 649.422,0842 NY: 8.814.744,2952), confrontando com Lote 14, daí deflete à direita no azimute de 276°46'11" com uma distância de 11,71 m do lado direito até o vértice 8 de coordenada (EX: 649.410,4582 NY: 8.814.745,6753), confrontando com Lote 15, daí deflete à esquerda no azimute de 275°58'23" com uma distância de 14,59 m do lado direito até o vértice 1 de coordenada (EX: 649.395,9449 NY: 8.814.747,1938), confrontando com Lote 16.				
2	Rosires Alves Gonzaga Santos,	Quadra: 024	R\$ 100.000,00	Próprio	REURB-S	Legitimaç
2	Brasileira, casado(a), Lavradora, portador(a) da carteira de identidade	Lote: 03 Área: 260,64 m²	(cem mil reais)			ção Fundiária



**PREFEITURA MUNICIPAL DE BURITIRAMA**

CNPJ: 13.234.000/0001-06 – Tel./Fax. (77) 3442-2134

Avenida Buriti, 291 – Centro

Buritirama - Bahia CEP. 47.120-000



<p>(RG) nº 1658222873, inscrito(a) no CPF sob nº 860.460.391-34, e Claudio da Silva Santos, Brasileiro, casado(a), Lavrador, portador(a) da carteira de identidade (RG) nº 1463389280, inscrito(a) no CPF sob nº 03130239526, casados sob o Regime de Comunhão Parcial de Bens, em 24/09/2010, conforme Certidão de Casamento matrícula nº 006650 0155 2010 2 00013 014 000346 XX, expedida em 24/09/2010 pelo Oficial do Cartório de RCPN de Buritirama-BA, Comarca de Barra-BA, ambos residentes e domiciliados na Rua Osório Viana, nº 792, Centro, no município de Buritirama-BA.</p> <p>O imóvel Quadra: 024, Lote: 03, Área: 260,64 m², Inscrição Imobiliária 01.01.024.0110.001, pertencente ao casal.</p>	<p>Inscrição Imobiliária 01.01.024.0110.001.</p> <p>O Lote de terreno sob nº 03 da Quadra 024, do Loteamento denominado "CENTRO 1" localizado na Sede Municipal, no município de BURITIRAMA-BA, comarca de BARRA-BA, na quadra formada pelas, , Trv. 10 de Janeiro, Rua Osório Viana, Trv. Buriti e Rua Antônio Carlos Viana, de formato irregular, abrangendo uma área de 260,64 m² (duzentos e sessenta metros quadrados e sessenta e quatro decímetros quadrados) e um perímetro de 73,57 m.</p> <p>Para quem da Rua Osório Viana olha para o lote 03 inicia-se a descrição no vértice 1 na coordenada (EX: 649.456,6031 NY: 8.814.851,5088), no azimute de 185°39'02" com uma distância de 9,56 m de frente até o vértice 2 de coordenada (EX: 649.455,6615 NY: 8.814.841,9922), confrontando com</p>				
---	--	--	--	--	--



**PREFEITURA MUNICIPAL DE BURITIRAMA**

CNPJ: 13.234.000/0001-06 – Tel./Fax. (77) 3442-2134

Avenida Buriti, 291 – Centro

Buritirama - Bahia CEP. 47.120-000



		Rua Osório Viana, daí deflete à direita no azimute de 274°33'36" com uma distância de 27,24 m do lado esquerdo até o vértice 3 de coordenada (EX: 649.428,5033 NY: 8.814.844,1582), confrontando com Lote 04, daí deflete à direita no azimute de 6°03'54" com uma distância de 9,60 m ao fundo até o vértice 4 de coordenada (EX: 649.429,5176 NY: 8.814.853,7044), confrontando com Lote 28, daí deflete à direita no azimute de 94°38'03" com uma distância de 27,17 m do lado direito até o vértice 1 de coordenada (EX: 649.456,6031 NY: 8.814.851,5088), confrontando com Lote 02.				
2 3	Pedro Pereira de Souza , Brasileiro, Lavrador, portador(a) da carteira de identidade (RG) nº 0804765898, inscrito(a) no CPF sob nº 257.193.275-68, residente e domiciliado(a) na Rua Antônio Carlos Viana, nº 467, Centro, no município de Buritirama-BA; viúvo	Quadra: 024 Lote: 23 Área: 266,91 m² Inscrição Imobiliária 01.01.024.0235.001 O Lote de terreno sob nº 23 da Quadra 024, do Loteamento denominado "CENTRO 1" localizado	R\$ 30.000,00 (trinta mil reais)	Próprio	REURB-S	Legitimação Fundiária



**PREFEITURA MUNICIPAL DE BURITIRAMA**

CNPJ: 13.234.000/0001-06 – Tel./Fax. (77) 3442-2134

Avenida Buriti, 291 – Centro

Buritirama - Bahia CEP. 47.120-000



<p>conforme documento de Guia de Sepultamento registrado em 17/01/2005, no Livro 06-C, fls 196, termo nº 839, expedida pelo Oficial do Cartório de RCPN de Buritirama-BA, Comarca de Barra-BA, que atesta o óbito da senhora TEREZINHA DE JESUS SOUZA.</p> <p>O IMÓVEL Quadra: 024, Lote: 23, Área: 266,91 m² pertencente ao cônjuge sobrevivente.</p>	<p>na Sede Municipal, no município de BURITIRAMA-BA, comarca de BARRA-BA, na quadra formada pelas, , Trv. 10 de Janeiro, Rua Osório Viana, Trv. Buriti e Rua Antônio Carlos Viana, de formato irregular, abrangendo uma área de 266,91 m² (duzentos e sessenta e seis metros quadrados e noventa e um decímetros quadrados) e um perímetro de 74,11 m.</p> <p>Para quem da Rua Antônio Carlos Viana olha para o lote 23 inicia-se a descrição no vértice 1 na coordenada (EX: 649.398,7256 NY: 8.814.806,4445), no azimute de 2°43'00" com uma distância de 9,68 m de frente até o vértice 2 de coordenada (EX: 649.399,1843 NY: 8.814.816,1123), confrontando com Rua Antônio Carlos Viana, daí deflete à direita no azimute de 93°05'29" com uma distância de 27,02 m do lado esquerdo até o vértice 3 de coordenada (EX: 649.426,1689 NY: 8.814.814,6549), confrontando com Lote 24, daí</p>				
---	--	--	--	--	--



**PREFEITURA MUNICIPAL DE BURITIRAMA**

CNPJ: 13.234.000/0001-06 – Tel./Fax. (77) 3442-2134

Avenida Buriti, 291 – Centro

Buritirama - Bahia CEP. 47.120-000



	<p>deflete à direita no azimute de 93°56'24" com uma distância de 0,34 m do lado esquerdo até o vértice 4 de coordenada (EX: 649.426,5089 NY: 8.814.814,6315), confrontando com Lote 06, daí deflete à direita no azimute de 182°05'34" com uma distância de 1,28 m ao fundo até o vértice 5 de coordenada (EX: 649.426,4623 NY: 8.814.813,3547), confrontando com Lote 06, daí deflete à direita no azimute de 183°58'22" com uma distância de 8,60 m ao fundo até o vértice 6 de coordenada (EX: 649.425,8667 NY: 8.814.804,7794), confrontando com Lote 07, daí deflete à direita no azimute de 273°30'38" com uma distância de 27,19 m do lado direito até o vértice 1 de coordenada (EX: 649.398,7256 NY: 8.814.806,4445), confrontando com Lote 22.</p>				
--	---	--	--	--	--



**PREFEITURA MUNICIPAL DE BURITIRAMA**

CNPJ: 13.234.000/0001-06 – Tel./Fax. (77) 3442-2134

Avenida Buriti, 291 – Centro

Buritirama - Bahia CEP. 47.120-000



1. Os Beneficiários ficam cientificados que apenas poderão gozar das benesses e gratuidades da REURB-S se cumprirem os requisitos previstos na Lei Federal nº 13.465/17 e no Decreto Executivo Municipal nº 141/2022.
2. O presente instrumento é parte integrante de cada um dos Títulos de Legitimação Fundiária.
3. Conforme § 5º, do art. 36, da Lei Federal nº 13.465/2017, foi dispensada a apresentação de Anotação de Responsabilidade Técnica (ART) no Conselho Regional de Engenharia em razão do responsável técnico ser servidor público municipal.

Buritirama/BA, em 14 de julho de 2023.

ARIVAL MARQUES VIANA
Prefeito Municipal



ISAUQUE SANTOS DA SILVA
Coordenador da Comissão de REURB

Av. Buriti, 291 - Centro - CEP. 47.120.000
Cel. (77) 99982-9624 E-mail: pmburitirama@gmail.com



**PREFEITURA MUNICIPAL DE BURITIRAMA**

CNPJ: 13.234.000/0001-06 – Tel./Fax. (77) 3442-2134

Avenida Buriti, 291 – Centro

Buritirama - Bahia CEP. 47.120-000



Av. Buriti, 291 - Centro - CEP. 47.120.000
Cel. (77) 99982-9624 E-mail: pmburitirama@gmail.com



PROTOCOLO DE ASSINATURA(S)

Assinatura digital ICP-Brasil em conformidade com a MP nº 2.200-2/2001 gerada pelo software de propriedade da PROCEDE BAHIA Processamento e Certificação de Documentos Eletrônicos LTDA, protegido pela Lei nº 9.609/98, regulamentado pelo DECRETO Nº 2.556 e devidamente registrado no INPI sob o número BR 512016000188-7 publicado na Revista da Propriedade Industrial nº 2387.

Para verificar as assinaturas clique no link: <http://www.procedebahia.com.br/verificar/C459-A29D-AAEF-34FD-D739> ou vá até o site <http://www.procedebahia.com.br> e utilize o código abaixo para verificar se este documento é válido.

Código para verificação: C459-A29D-AAEF-34FD-D739



Hash do Documento

ad2e0aebaf1701223f7db8fc22483b2afe47981e03ad52e3caa5f5dd97dcde29

O(s) nome(s) indicado(s) para assinatura, bem como seu(s) status em 14/07/2023 é(são) :

Tipo: Certificado Digital ICP-Brasil

Responsável: PROCEDE BAHIA Processamento e Certificação de Documentos Eletrônicos Ltda

CNPJ: 18.195.422/0001-25

Assinado em: 14/07/2023 17:51 UTC-03:00